



**ATLAS**  
2018-2038

**PLAN DE ORDENAMIENTO URBANÍSTICO DE LA CABECERA PARROQUIAL DE  
SAN PABLO DE TENTA**



## INTRODUCCIÓN

El Sistema de Información Geográfica (SIG) es un sistema que integra tecnología informática, e información geográfica, referenciados mediante coordenadas espaciales, las cuales permiten analizar la información y obtener respuestas a diferentes consultas de manera rápida y automática.

El presente documento indica información geo referenciada de la Cabecera Parroquial de San Pablo de Tenta, que ha sido obtenida en las diferentes etapas de la planificación urbana como son:

-Diagnóstico: la cual muestra la realidad del asentamiento en sus 4 subsistemas.

-Síntesis del Diagnóstico: que indica la problemática del centro parroquial de una manera integrada, y el modelo urbano actual que indica todas las características que posee el asentamiento de acuerdo a cada subsistema.

-Imagen Objetivo: donde se realiza la propuesta del modelo urbano a conseguir durante el periodo de planificación.

-Formulación del Plan: indica geográficamente los espacios y propuestas a realizar en el Plan de Ordenación Urbanística de San Pablo de Tenta 2018 – 2038.

## OBJETIVO GENERAL

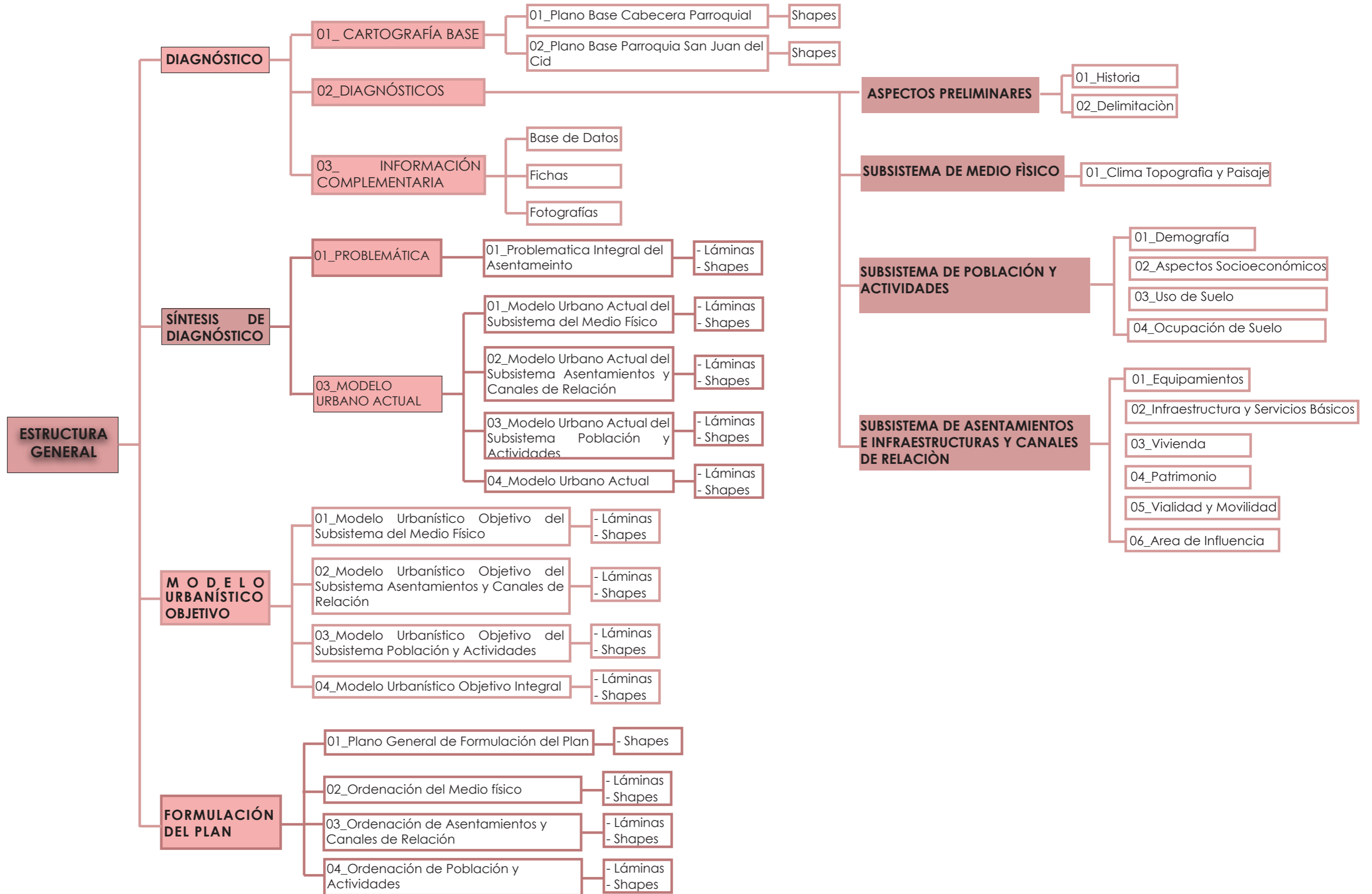
Brindar información geográfica geo referenciada al 2019 de la cabecera parroquial, para visualizar, procesar y obtener toda la información ordenada del Plan de Ordenamiento de la Cabecera Parroquial de San Pablo de Tenta.

## OBJETIVOS ESPECÍFICOS

-Recopilar información primaria y secundaria del área de estudio.

-Depurar, sistematizar y almacenar la información recopilada.

-Generar mapas temáticos sobre cada tema tratado en el Plan de Ordenación Urbanística de la cabecera parroquial de San Pablo de Tenta



## INDICE DE MAPAS TEMÁTICOS

### ASPECTOS PRELIMINARES

#### 01. RESEÑA HISTÓRICA

Plano 02.1. Limite urbano actual (2017) de San Pablo de Tenta

#### 02. DELIMITACIÓN DEL ÁREA DE ESTUDIO

Plano 01.1. Delimitación y distribución de hitos  
Plano 01.2. Delimitación del área de influencia inmediata  
Plano 01.3. Clasificación del suelo  
Plano 01.4. Sectorización y manzanas

### DIAGNOSTICO POR SUBSISTEMAS

#### SUBSISTEMA DEL MEDIO FÍSICO

##### 01. MEDIO FÍSICO

Plano 01.1. Red hídrica de la parroquia de San Pablo de Tenta  
Plano 01.2. Hidrografía de la cabecera parroquial  
Plano 01.3. Tipos de suelo de la parroquia de San Pablo de Tenta  
Plano 01.4. Formación geológica de la parroquia  
Plano 01.5. Altimetría  
Plano 01.6. Rangos de pendientes  
Plano 01.7. Deslizamientos en la parroquia de San Pablo de Tenta  
Plano 01.8. Inestabilidad en la cabecera parroquial de San Pablo de Tenta  
Plano 01.09. Uso potencial del suelo de la parroquia de San Pablo de Tenta  
Plano 01.10. Uso actual del suelo de la parroquia de San Pablo de Tenta  
Plano 01.11. Alteraciones en el uso del suelo de la parroquia de San Pablo de Tenta  
Plano 01.12. Elementos naturales  
Plano 01.13. Ubicación de Siluetas para el Paisaje urbano y edificado

#### SUBSISTEMA DE POBLACION Y ACTIVIDADES

##### 01. DEMOGRAFÍA

Plano 01.1. Delimitación censal 1990- 2001- 2010  
Plano 01.4. Densidad poblacional según sectores

##### 02. ASPECTOS SOCIOECONÓMICOS

plano 02.1. Distribución de la población según su categoría ocupacional

##### 03. USOS DE SUELO

Plano 03.1. Usos de suelo vinculados a la producción artesanal de bienes  
Plano 03.2. Usos de suelo vinculados al intercambio  
Plano 03.3. Usos de suelo vinculados al equipamiento comunitario  
Plano 03.4. Uso de suelo vivienda  
Plano 03.5. Uso de suelo no urbanos  
Plano 03.6. Uso de suelo especiales  
Plano 03.7. Uso de suelo vinculados a la gestión  
Plano 03.8. Combinación de los usos vivienda con la agricultura y el intercambio

#### 04. OCUPACIÓN DEL SUELO

Plano 04.1. Clasificación del suelo  
Plano 04.2. Trama urbana  
Plano 04.3. Manzanas por rango de superficie  
Plano 04.4. Lotes por rango de superficie  
Plano 04.5. Localización de predios en la manzana  
Plano 04.6. Predios, relación frente-fondo  
Plano 04.7. Características de ocupación de los predios  
Plano 04.8. Plantación de la edificación  
Plano 04.9. Altura de las edificaciones  
Plano 04.10. Estado de las edificaciones  
Plano 04.11. Rangos de coeficientes de ocupación del suelo  
Plano 04.12. Rangos de coeficiente de uso del suelo

#### SUBSISTEMA DE ASENTAMIENTOS E INFRAESTRUCTURAS Y CANALES DE RELACIÓN

##### 01. EQUIPAMIENTOS

Plano 01.1. Identificación de equipamientos

##### 02. INFRAESTRUCTURA Y SERVICIOS BÁSICOS

Plano 02.1. Disponibilidad de agua de consumo humano  
Plano 02.2. Medio de abastecimiento de agua de consumo humano  
Plano 02.3. Disponibilidad de energía eléctrica  
Plano 02.4. Medio de evacuación de aguas servidas  
Plano 02.5. Medio de recolección de desechos sólidos  
Plano 02.6. Disponibilidad de telefonía móvil  
Plano 02.7. Disponibilidad de telefonía fija  
Plano 02.8. Disponibilidad de internet  
Plano 02.9. Disponibilidad de televisión por cable  
Plano 02.10. Alumbrado público

##### 03. VIVIENDA

Plano 03.1. Distribución de viviendas  
Plano 03.2. Tenencia de la vivienda  
Plano 03.3. Accesibilidad de la vivienda  
Plano 03.04. Número de hogares  
Plano 03.5. Viviendas con hacinamiento

##### 04. PATRIMONIO

Plano 04.1. Localización de las edificaciones patrimoniales en el asentamiento  
Plano 04.2. Régimen de propiedad según sectores  
Plano 04.3. Época de construcción  
Plano 04.4. Usos actuales y originales de edificaciones patrimoniales según sectores  
Plano 04.5. Número de patios y áreas verdes en el centro poblado  
Plano 04.6. Número de pisos y portales en el centro poblado  
Plano 04.7. Estado de conservación de edificaciones patrimoniales

##### 05. VIALIDAD Y MOVILIDAD

Plano 05.1. Tipo de movilidad  
Plano 05.2. Jerarquía vial  
Plano 05.3. Materialidad de las vías  
Plano 05.4. Estado de la capa de rodadura de la vía  
Plano 05.5. Rangos de sección transversal  
Plano 05.6. Rangos de pendientes viales

Plano 05.7. Accesibilidad a los predios  
Plano 05.8. Cobertura vial  
Plano 05.9. Disponibilidad de aceras  
plano 05.10. Materialidad de las aceras

### SINTESIS DE DIAGNÓSTICO

#### 01. PROBLEMAS

Plano 01.1. Problema integral

#### 02. MODELO URBANO ACTUAL

Plano 02.1. Modelo urbano actual del subsistema del medio físico  
Plano 02.2. Modelo urbano actual del subsistema de asentamientos y canales de relación  
Plano 02.3. Modelo urbano actual del subsistema de población y actividades  
Plano 02.4. Modelo urbano actual

### IMAGEN OBJETIVO

#### 01. MODELO URBANÍSTICO OBJETIVO

Plano 01.1. Modelo urbanístico objetivo del subsistema del medio físico  
Plano 01.2. Modelo urbanístico objetivo del subsistema de asentamientos y canales de relación  
Plano 01.3. Modelo urbanístico objetivo del subsistema de población y actividades  
Plano 01.4. Modelo urbanístico objetivo integral

### FORMULACIÓN DEL PLAN

#### 01. ORDENACIÓN DEL MEDIO FÍSICO

Plano 01.1. Límite urbano de la cabecera parroquial de San Pablo de Tenta  
Plano 01.2. Unidades territoriales  
Plano 01.3. Asignación de categorías territoriales

#### 02. ORDENACIÓN DE ASENTAMIENTOS Y CANALES DE RELACIÓN

Plano 02.1. Clasificación del suelo  
Plano 02.2. Delimitación de las Unidades Urbanísticas  
Plano 02.3. Categorías de ordenación urbanística  
Plano 02.4. Jerarquía vial  
Plano 02.5. Vías existentes y vías propuestas  
Plano 02.6. Materialidad de las vías  
Plano 02.7. Dimensionamiento y localización de las reservas de suelo para los nuevos equipamientos  
Plano 02.8. Dimensionamiento y localización de equipamientos existentes

#### 03. ORDENACIÓN DE POBLACIÓN Y ACTIVIDADES

Plano 03.1. Asignación de usos de suelo principales a las unidades urbanísticas  
Plano 03.2. Asignación de usos de suelo complementarios a las unidades urbanísticas  
Plano 03.3. Asignación de usos de suelo compatibles a las unidades urbanísticas

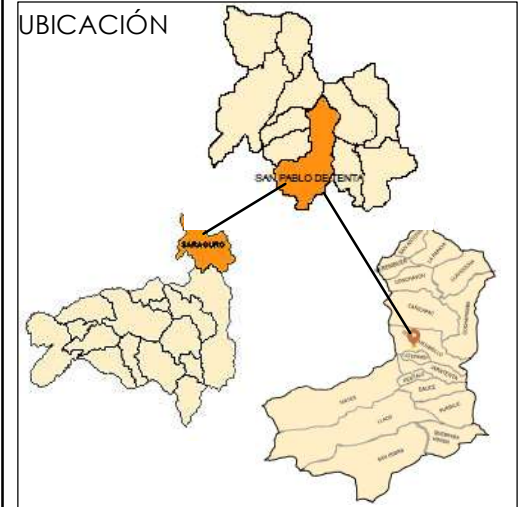
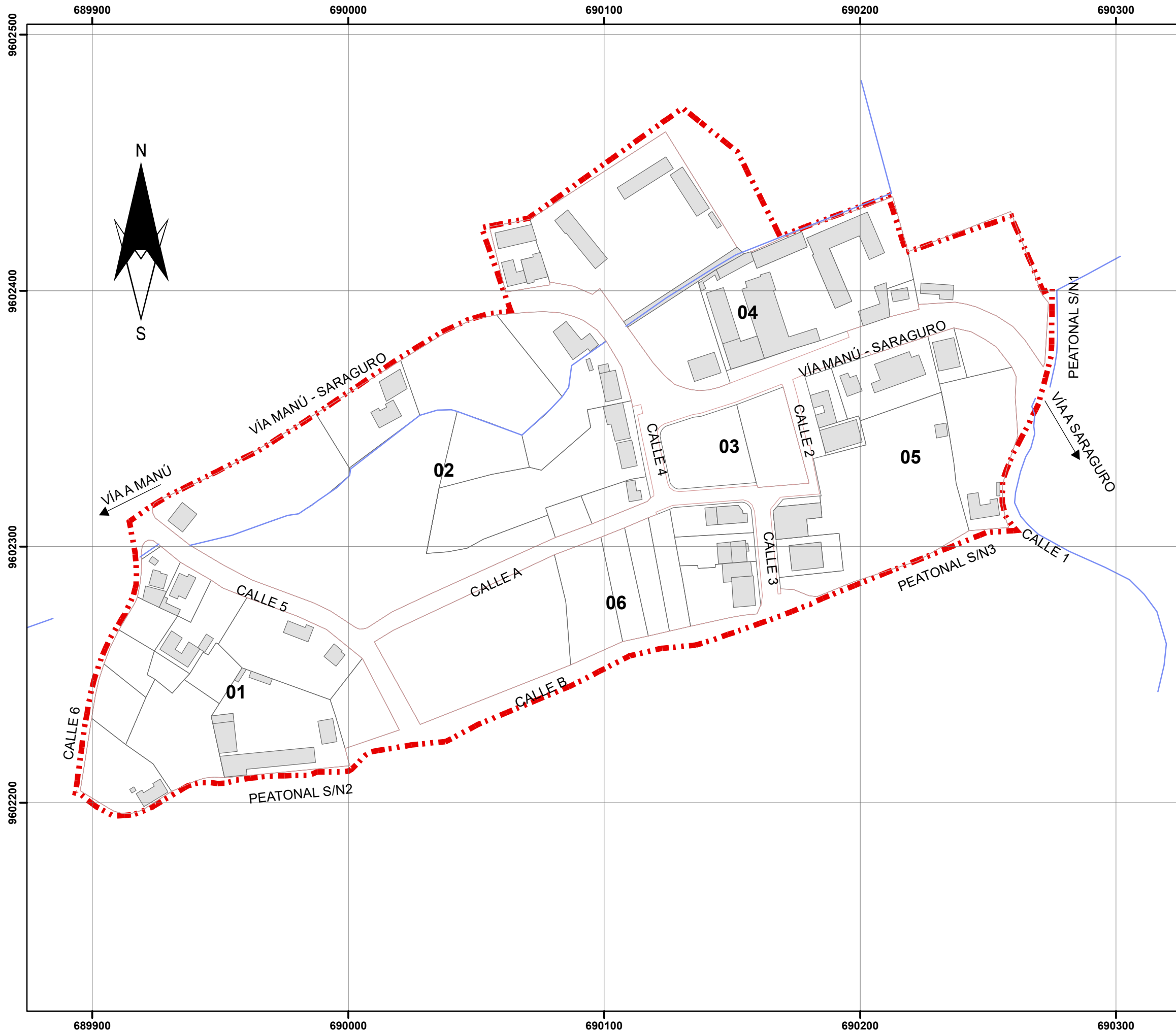
# CARACTERIZACIÓN

1

CAPÍTULO

# 1. RESEÑA HISTÓRICA





**SIMBOLOGÍA**

- Limite Urbano
- Hidrografía
- Manzanas
- Predios
- Edificaciones

**CONTENIDO:**

- RESEÑA HISTÓRICA
- Límite actual 2017 de San Pablo de Tenta

**FUENTE:** GAD Municipal de Saraguro\_ Cartografía, 2017  
**ELABORACIÓN:** Propia, 2018

Elipsoide.....Sistema Geodésico Mundial 1984(WGS84) Proyección.Universal Transversal de Mercator Cuadrícula..200metros, UTM, Zona 17 Sur

25 12,5 0 25 50 Metros

**ESCALA DE IMPRESIÓN:** 1:1.500

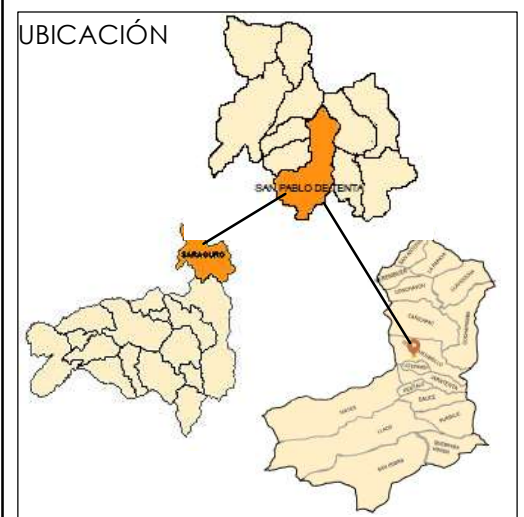
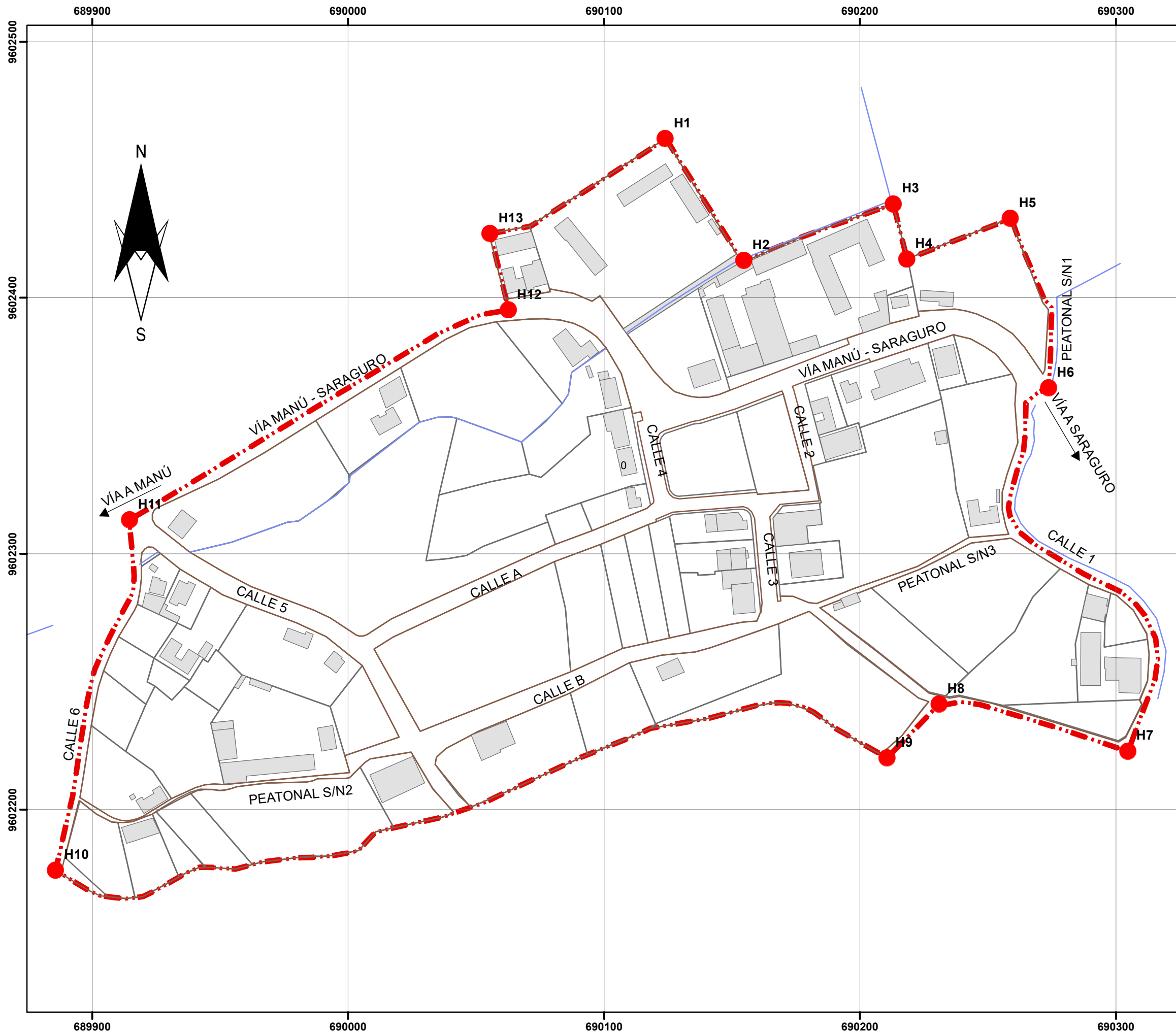
**FECHA:** 2019

**NÚMERO DE LÁMINA:** 01.



# 1. DELIMITACIÓN DEL ÁREA DE ESTUDIO





### SIMBOLOGÍA

- Area de Estudio
- Hidrografía
- Manzanas
- Predios
- Edificaciones
- hitos

### CONTENIDO:

- DELIMITACION DEL AREA DE ESTUDIO
- Delimitación de Hitos

**FUENTE:** GAD Municipal de Saraguro\_ Cartografía, 2017  
**ELABORACIÓN:** Propia, 2018

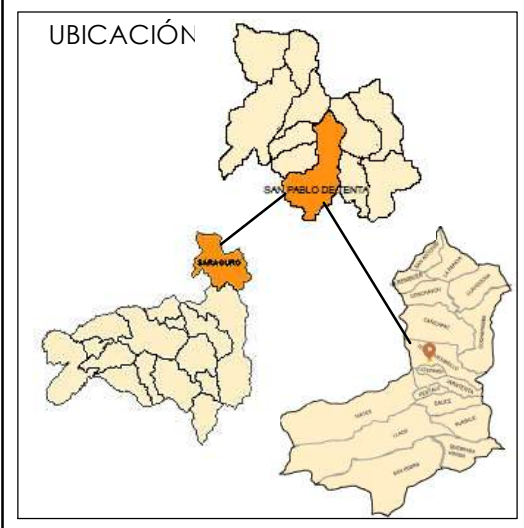
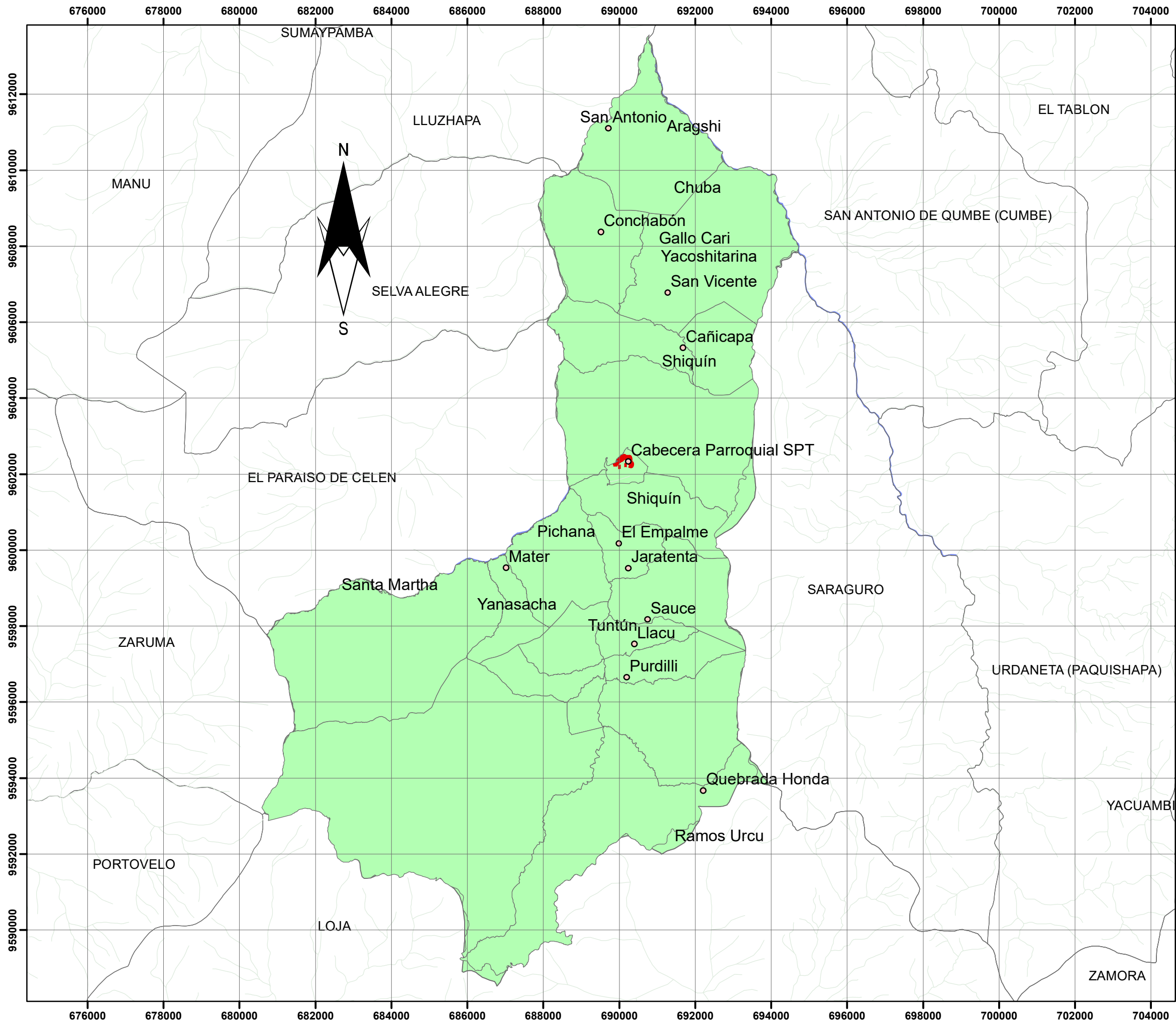
Elipsoide.....Sistema Geodésico Mundial 1984(WGS84) Proyección.Universal Transversal de Mercator Cuadrícula..200metros, UTM, Zona 17 Sur

25 12,5 0 25 50 Metros

**ESCALA DE IMPRESIÓN:** 1:1.500

**FECHA:** 2019

**NÚMERO DE LÁMINA:** 01.



### SIMBOLOGÍA

- Limite del Cantón Saraguro
- Parroquias de Saraguro
- San Pablo de Tenta
- Comunidades
- Area de Estudio
- Quebradas
- Ríos

### CONTENIDO:

- DELIMITACION DEL AREA DE ESTUDIO
- Delimitación del Area de Influencia Inmediata

**FUENTE:** GAD Municipal de Saraguro\_ Cartografía, 2017  
**ELABORACIÓN:** Propia, 2018

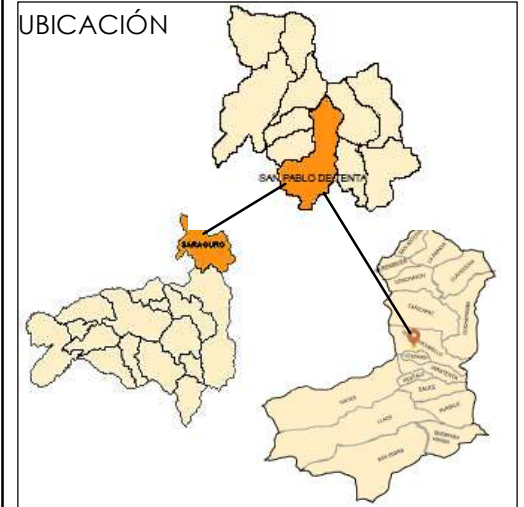
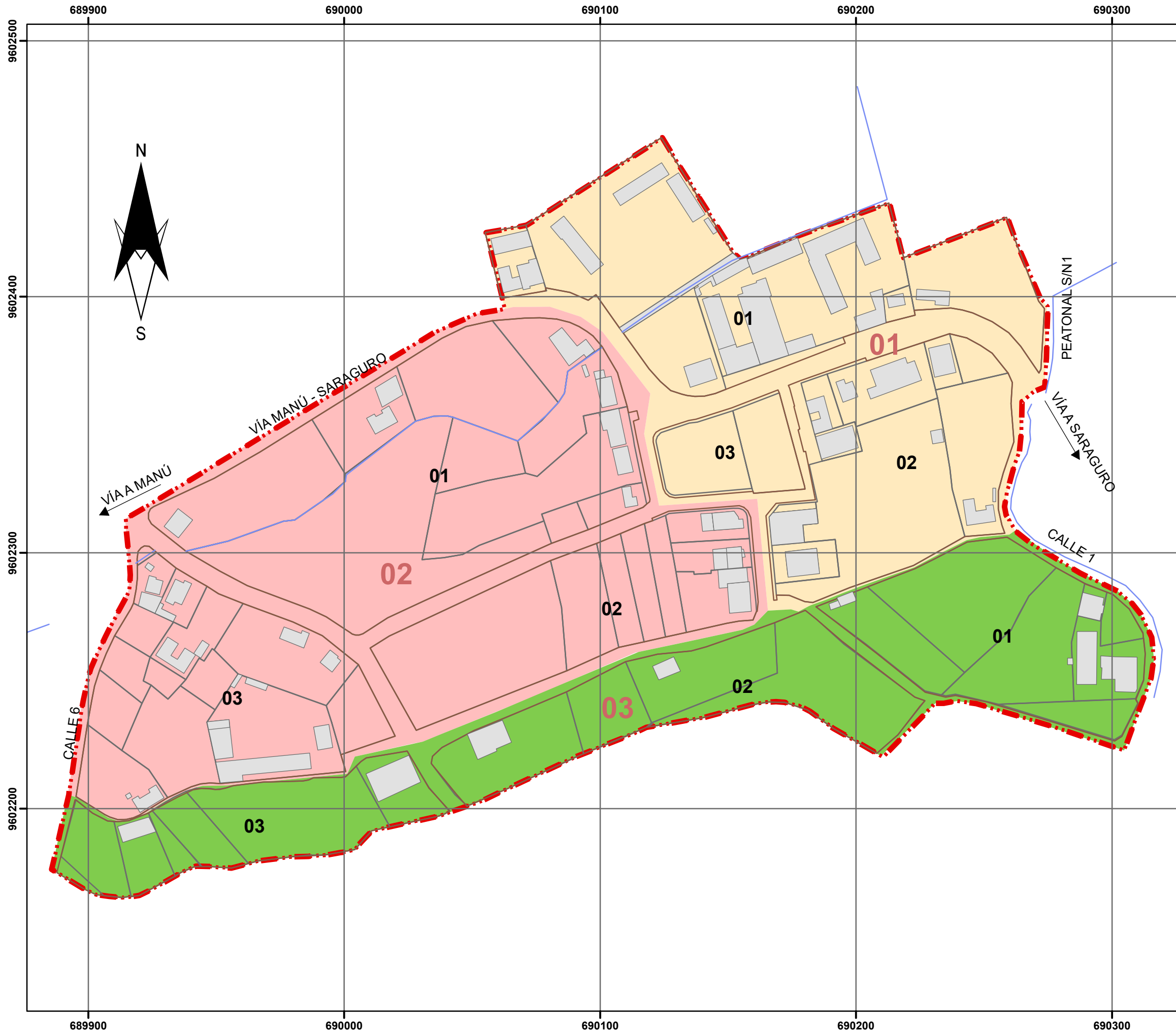
Elipsoide.....Sistema Geodésico Mundial 1984(WGS84) Proyección.Universal Transversal de Mercator Cuadrícula..200metros, UTM, Zona 17 Sur

0 625 1.250 2.500 3.750 5.000 Metros

**ESCALA DE IMPRESIÓN:** 1:100.000

**FECHA:** 2019

**NÚMERO DE LÁMINA:** 02.



**SIMBOLOGÍA**

- Area de Estudio
- Hidrografía
- Manzanas
- Predios
- Edificaciones

**Clasificación del Suelo**

- Suelo Rústico
- Suelo consolidado
- Suelo en proceso de consolidación

**CONTENIDO:**

- DELIMITACION DEL AREA DE ESTUDIO
- Clasificación del Suelo

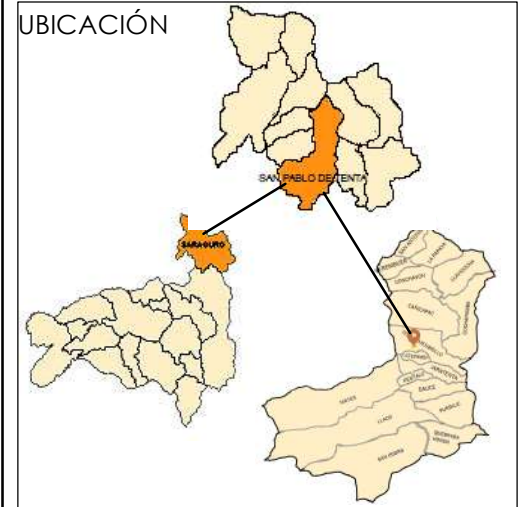
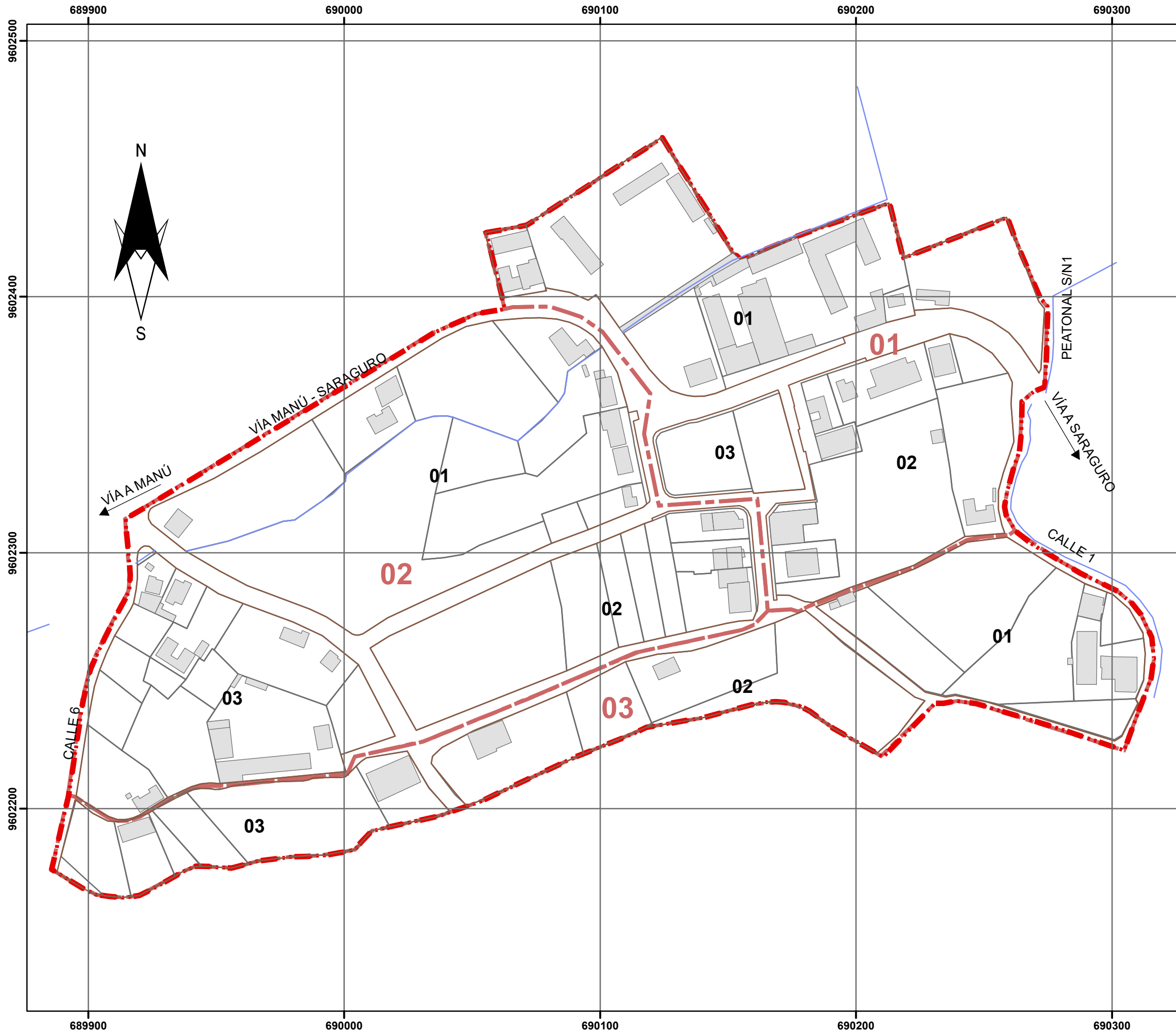
**FUENTE:** GAD Municipal de Saraguro\_ Cartografía, 2017  
**ELABORACIÓN:** Propia, 2018

Elipsoide.....Sistema Geodésico Mundial 1984(WGS84) Proyección.Universal Transversal de Mercator Cuadrícula..200metros, UTM, Zona 17 Sur

**ESCALA DE IMPRESIÓN:** 1:1.500

**FECHA:** 2019

**NÚMERO DE LÁMINA:** 03.



**SIMBOLOGÍA**

- Area de Estudio
- Hidrografía
- Sector
- Manzanas
- Predios
- Edificaciones

**CONTENIDO:**

- DELIMITACION DEL AREA DE ESTUDIO
- Sectorización y Manzanas

**FUENTE:** GAD Municipal de Saraguro\_ Cartografía, 2017  
**ELABORACIÓN:** Propia, 2018

Elipsoide.....Sistema Geodésico Mundial 1984(WGS84) Proyección.Universal Transversal de Mercator Cuadrícula..200metros, UTM, Zona 17 Sur

**ESCALA DE IMPRESIÓN:** 1:1.500

**FECHA:** 2019

**NÚMERO DE LÁMINA:** 04.

# DIAGNÓSTICO POR SUBSISTEMAS

1

CAPÍTULO

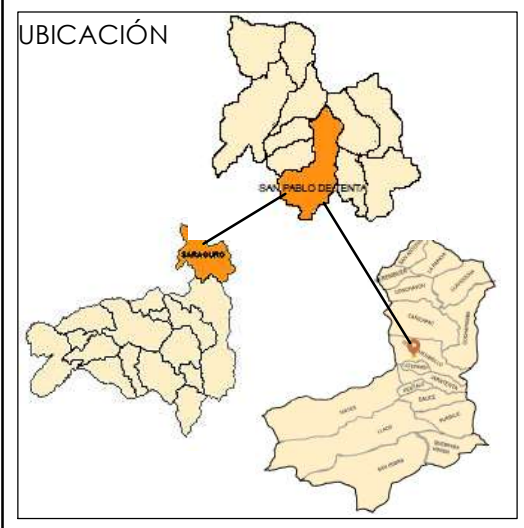
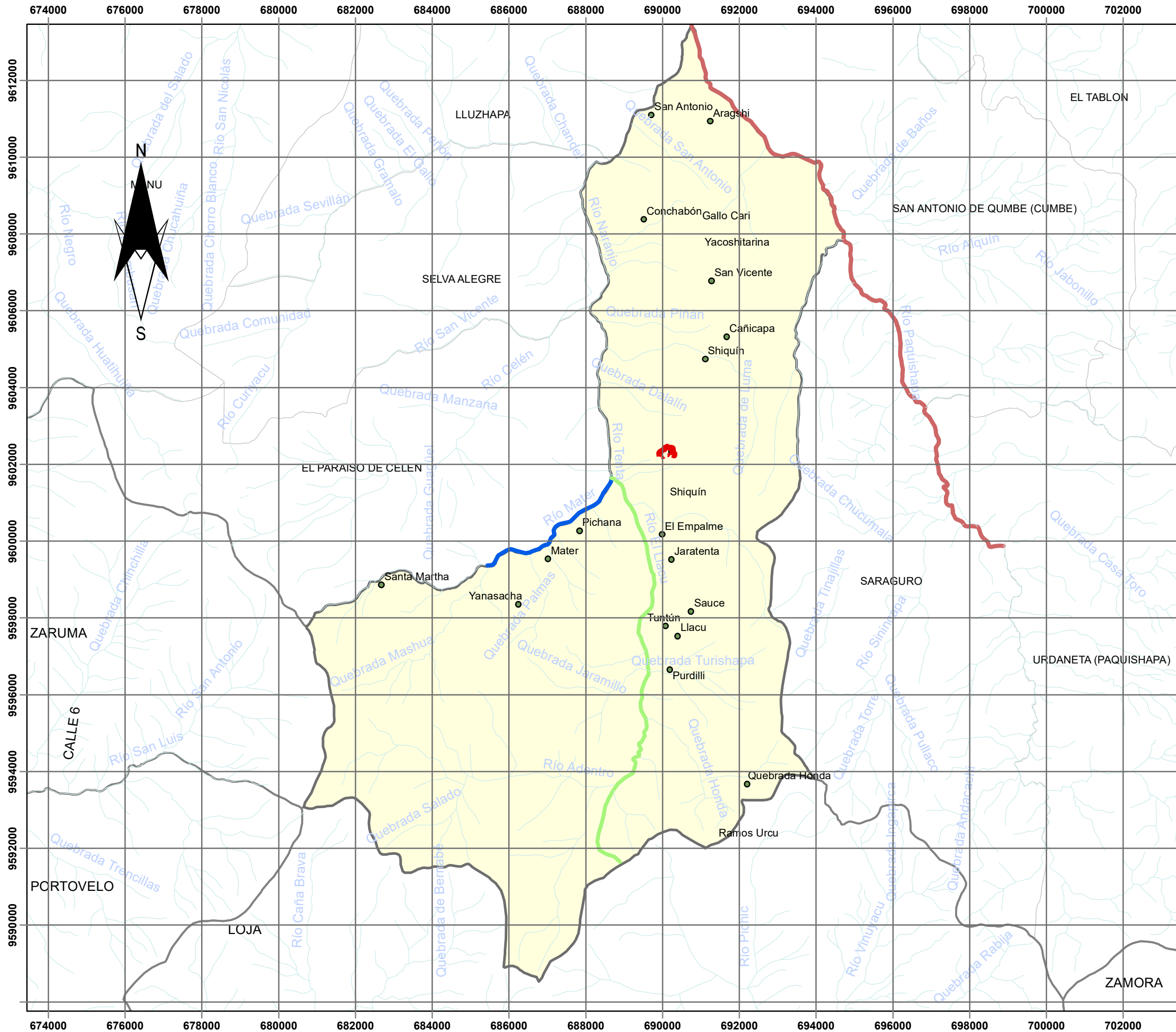
# 1. SUBSISTEMA DEL MEDIO FÍSICO



# 01. MEDIO FÍSICO







### SIMBOLOGÍA

- Area de Estudio
- Limite\_cantonal\_Saraguro
- Parroquias de Saraguro
- Limite Parroquial SPT
- Comunidades

#### Red\_Hidrica

- Quebradas
- Río El Llacu
- Río Mater
- Río Paquishapa

#### CONTENIDO:

MEDIO FISICO

Red Hídrica de la Parroquia San Pablo de Tenta

**FUENTE:** GAD Municipal de Saraguro\_ Cartografía, 2017

**ELABORACIÓN:** Propia, 2018

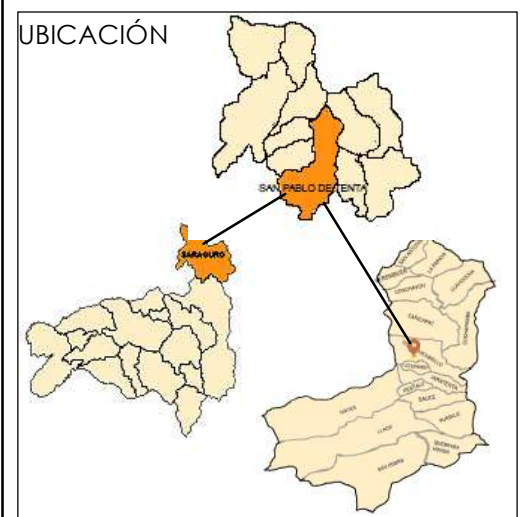
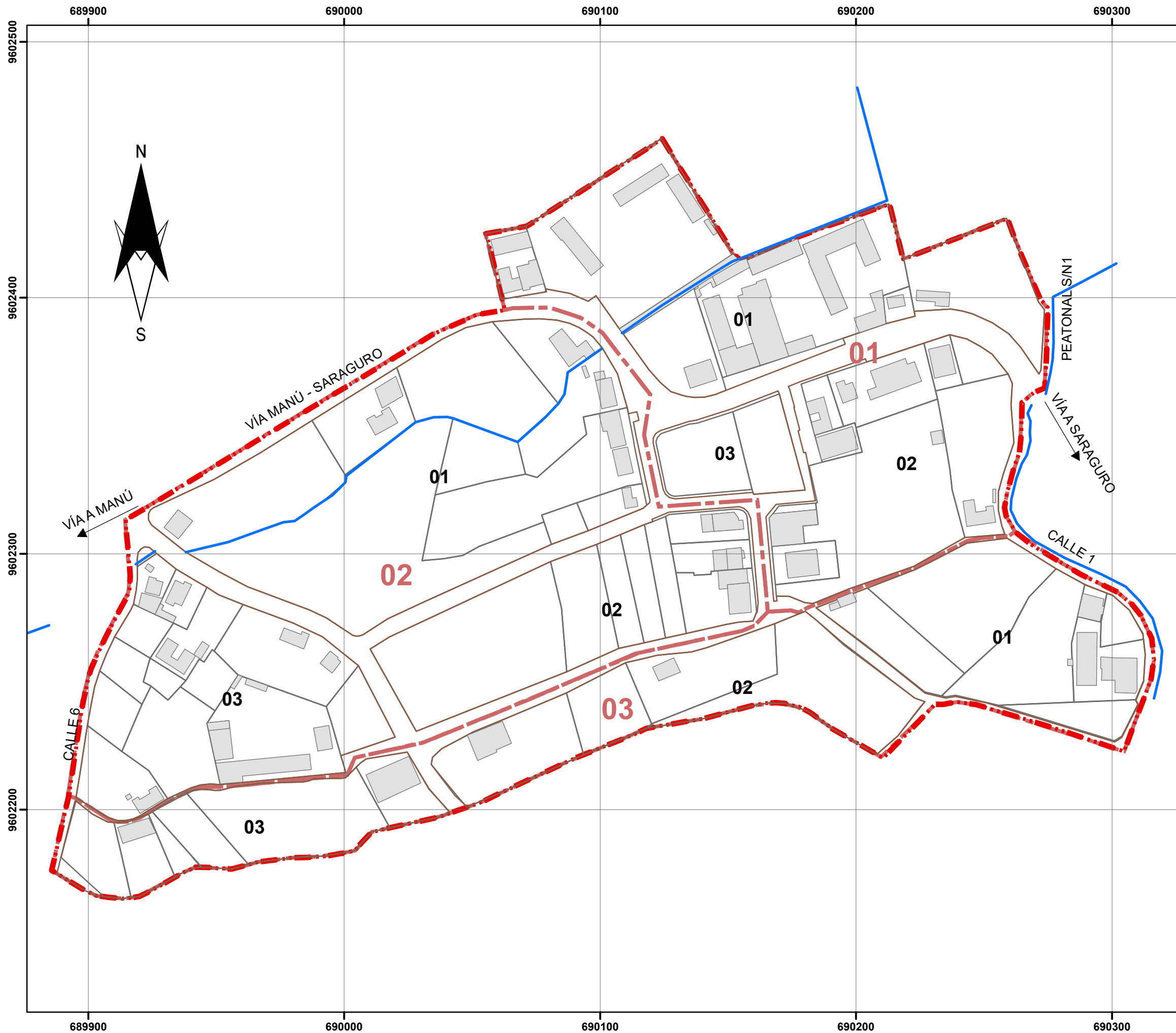
Elipsoide.....Sistema Geodésico Mundial 1984(WGS84) Proyección.Universal Transversal de Mercator Cuadrícula..200metros, UTM, Zona 17 Sur

0 500.000 2.000 3.000 4.000 Metros

**ESCALA DE IMPRESIÓN:** 1:100.000

**FECHA:** 2019

**NÚMERO DE LÁMINA:** 01.



**SIMBOLOGÍA**

- Area de Estudio
- Hidrografía
- Sector
- Manzanas
- Predios
- Edificaciones

**CONTENIDO:**

- MEDIO FÍSICO
- Hidrografía de la Cabecera Parroquial

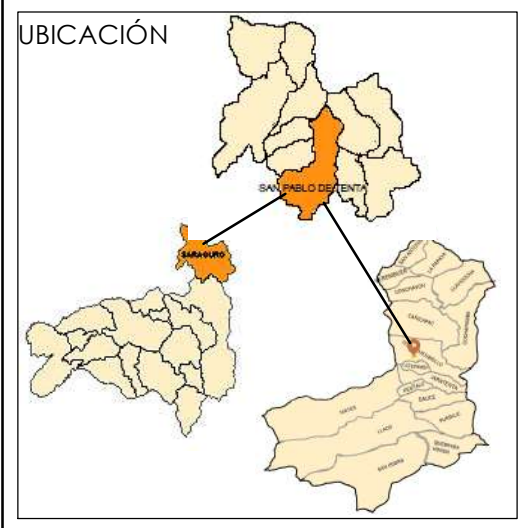
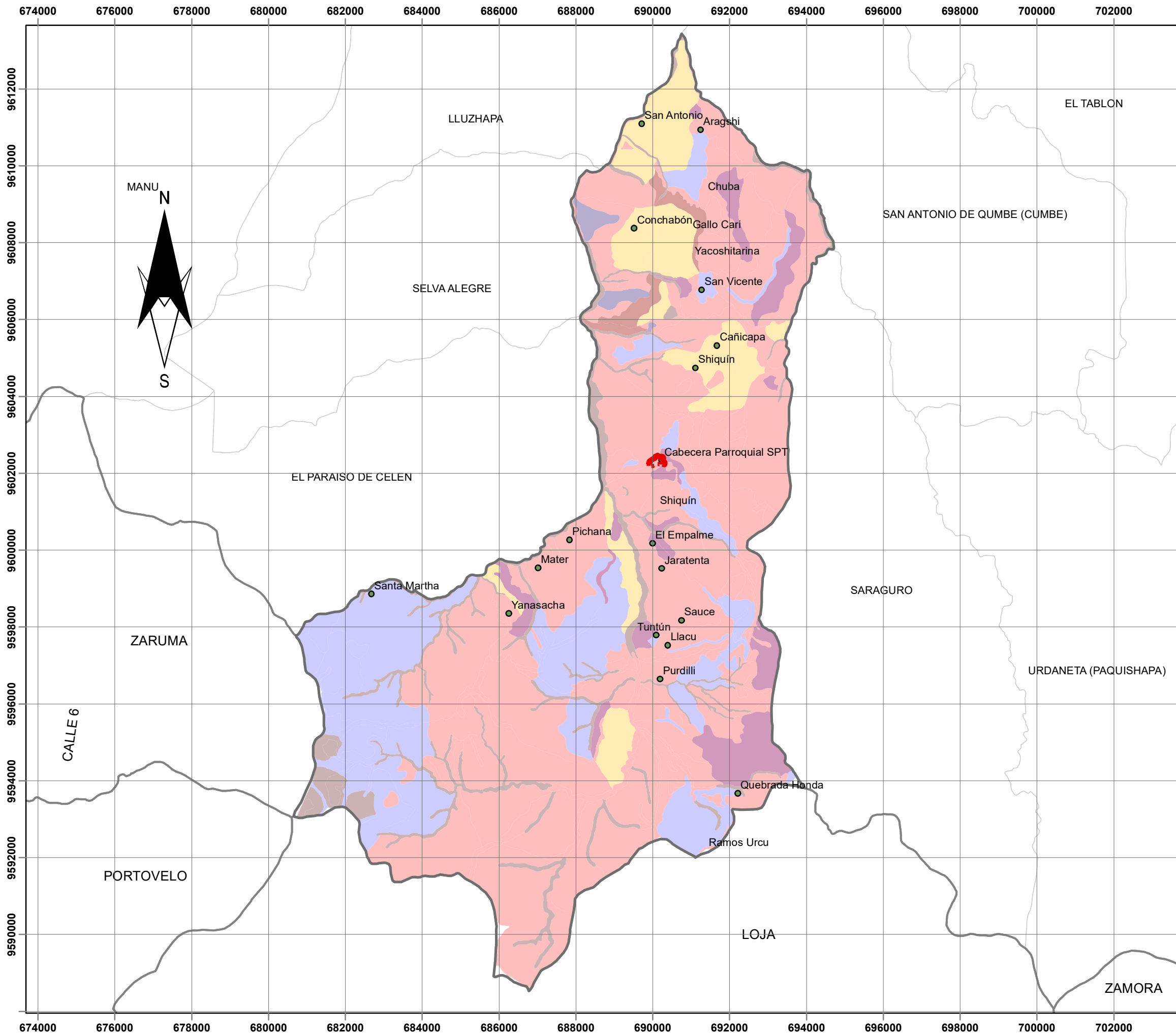
**FUENTE:** GAD Municipal de Saraguro\_ Cartografía, 2017  
**ELABORACIÓN:** Propia, 2018

Elipsoide.....Sistema Geodésico Mundial 1984(WGS84) Proyección.Universal Transversal de Mercator Cuadrícula..200metros, UTM, Zona 17 Sur

**ESCALA DE IMPRESIÓN:** 1:1.500

**FECHA:** 2019

**NÚMERO DE LÁMINA:** 02.



### SIMBOLOGÍA

- Area de Estudio
- Limite\_cantonal\_Saraguro
- Parroquias de Saraguro
- Limite Parroquial SPT
- Comunidades

### Tipos de Suelo

Alfisoles	Mollisoles
Andisoles	No aplicable
Entisols	Vertisoles
Inceptisoles	

### CONTENIDO:

- MEDIO FÍSICO
- Tipos de Suelo de la Parroquia San Pablo de Tenta

**FUENTE:** GAD Municipal de Saraguro\_ Cartografía, 2017  
**ELABORACIÓN:** Propia, 2018

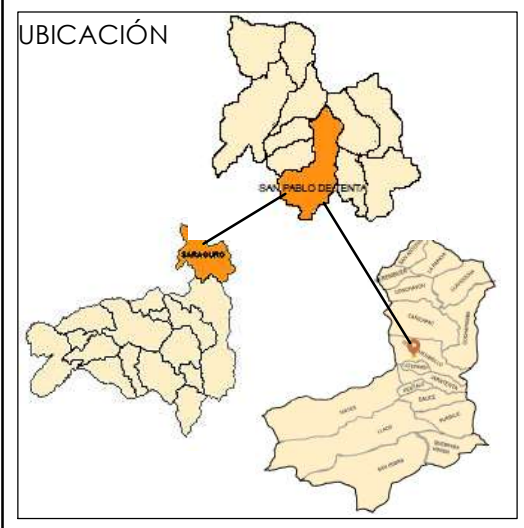
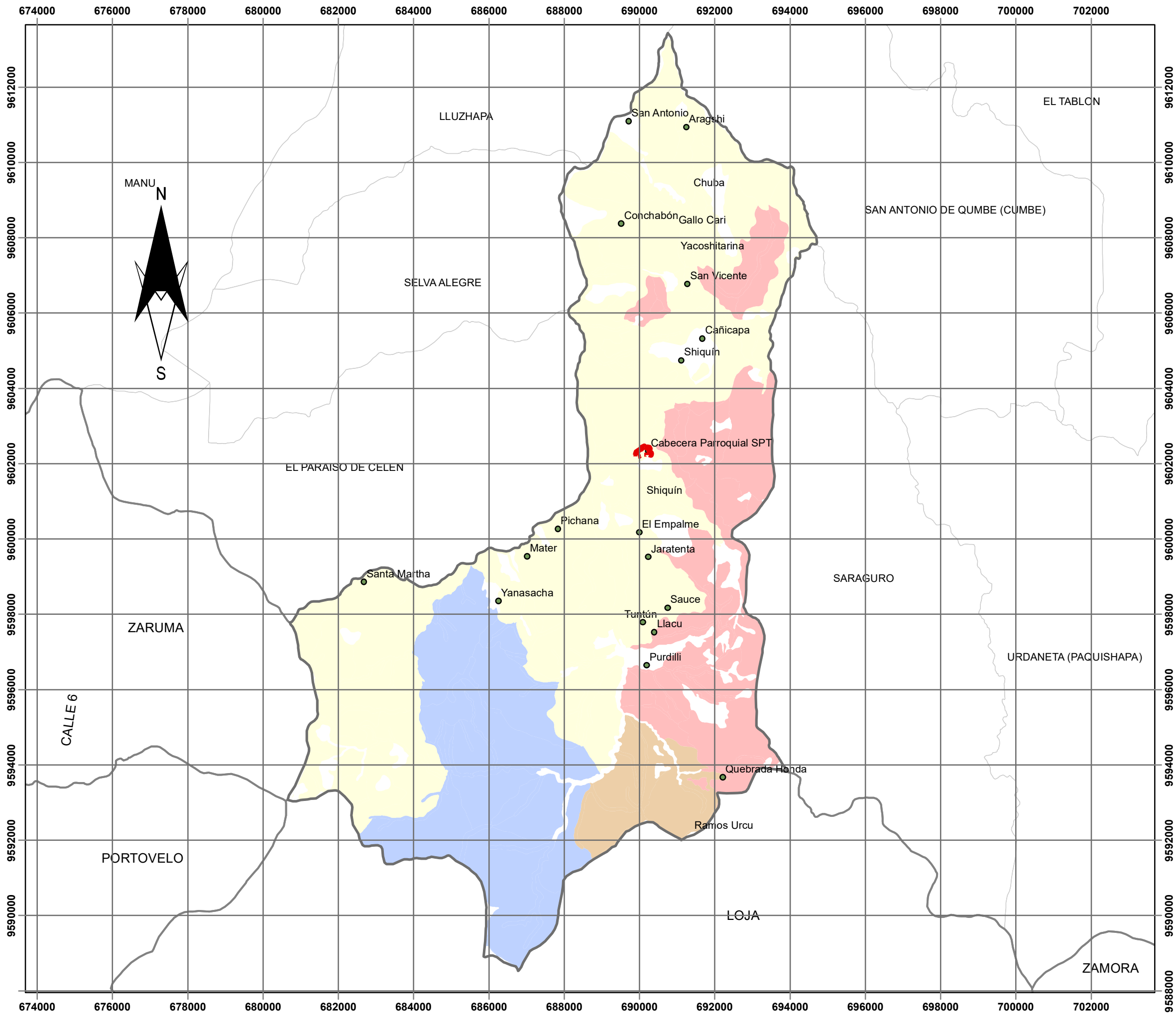
Elipsoide.....Sistema Geodésico Mundial 1984(WGS84) Proyección.Universal Transversal de Mercator Cuadrícula..200metros, UTM, Zona 17 Sur

0 500.000 2.000 3.000 4.000

**ESCALA DE IMPRESIÓN:** 1:100.000

**FECHA:** 2019

**NÚMERO DE LÁMINA:** 03.



**SIMBOLOGÍA**

- Area de Estudio
- Limite\_cantonal\_Saraguro
- Parroquias de Saraguro
- Limite Parroquial SPT
- Comunidades

**Formación Geológica**

<span style="display: inline-block; width: 15px; height: 10px; background-color: #c0392b; margin-right: 5px;"></span> Depósitos aluviales	<span style="display: inline-block; width: 15px; height: 10px; background-color: #e91e63; margin-right: 5px;"></span> Formación Tarqui
<span style="display: inline-block; width: 15px; height: 10px; background-color: #9b59b6; margin-right: 5px;"></span> Depósitos de ladera (derrumbe)	<span style="display: inline-block; width: 15px; height: 10px; background-color: #3498db; margin-right: 5px;"></span> Otros
<span style="display: inline-block; width: 15px; height: 10px; background-color: #8e44ad; margin-right: 5px;"></span> Depósitos glaciares	<span style="display: inline-block; width: 15px; height: 10px; background-color: #f1c40f; margin-right: 5px;"></span> Serie Zamora
<span style="display: inline-block; width: 15px; height: 10px; background-color: #fff9c4; margin-right: 5px;"></span> Formación Saraguro	

**CONTENIDO:**

- MEDIO FISICO
- Formación Geológica de la Parroquia San Pablo de Tenta

**FUENTE:** GAD Municipal de Saraguro\_ Cartografía, 2017  
**ELABORACIÓN:** Propia, 2018

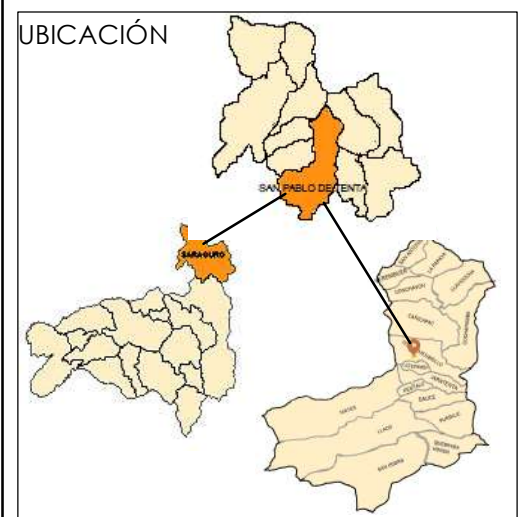
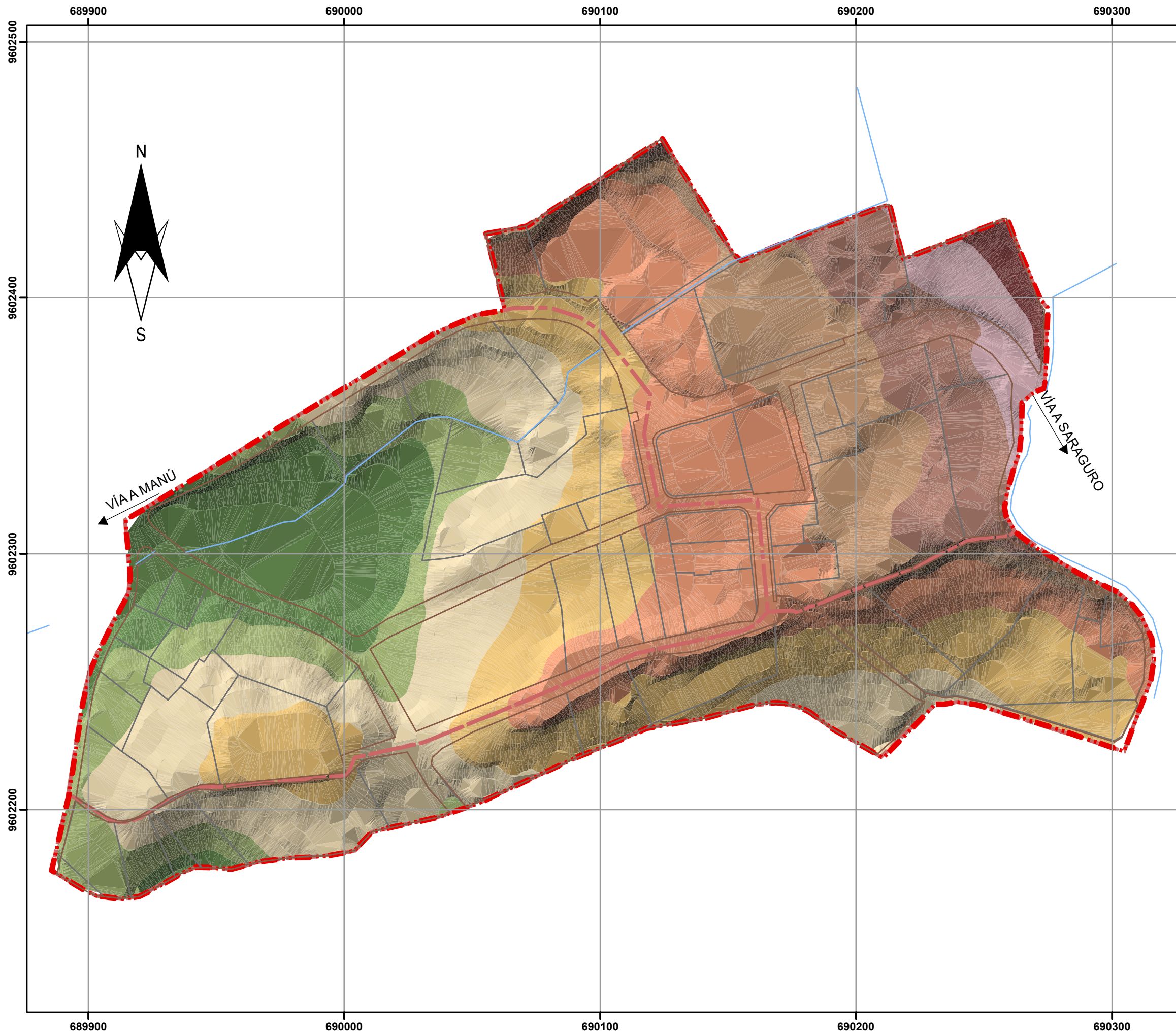
Elipsoide.....Sistema Geodésico Mundial 1984(WGS84) Proyección.Universal Transversal de Mercator Cuadrícula..200metros, UTM, Zona 17 Sur

**0 500.000 2.000 3.000 4.000 Metros**

**ESCALA DE IMPRESIÓN:** 1:100.000

**FECHA:** 2019

**NÚMERO DE LÁMINA:** 04.



**SIMBOLOGÍA**

- Area de Estudio
- Hidrografía
- Sector
- Manzanas
- Predios

**Altimetría**

	2640 - 2644		2615 - 2620
	2635 - 2640		2610 - 2615
	2630 - 2635		2607 - 2610
	2625 - 2630		2603 - 2607
	2620 - 2625		

**CONTENIDO:**

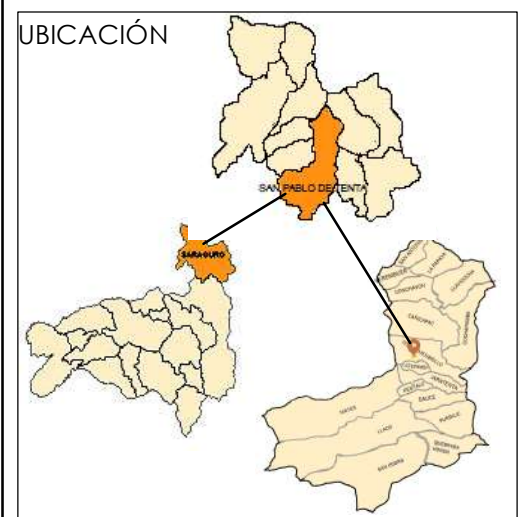
MEDIO FISICO
Altimetría

**FUENTE:** GAD Municipal de Saraguro\_ Cartografía, 2017  
**ELABORACIÓN:** Propia, 2018

Elipsoide.....Sistema Geodésico Mundial 1984(WGS84) Proyección.Universal Transversal de Mercator Cuadrícula..200metros, UTM, Zona 17 Sur

25 12,5 0 25 50 Metros

<b>ESCALA DE IMPRESIÓN:</b> 1:1.500
<b>FECHA:</b> 2019
<b>NÚMERO DE LÁMINA:</b> 05.



**SIMBOLOGÍA**

- Area de Estudio
- Hidrografía
- Sector
- Manzanas
- Predios
- Edificaciones
- Rangos de Pendientes
  - 0-10%
  - 10-20%
  - 20-30%
  - >30

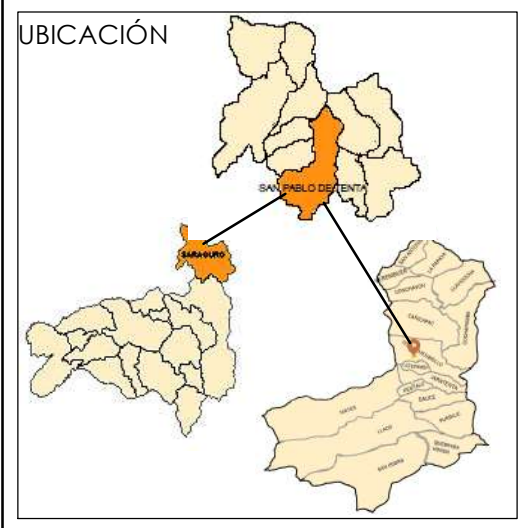
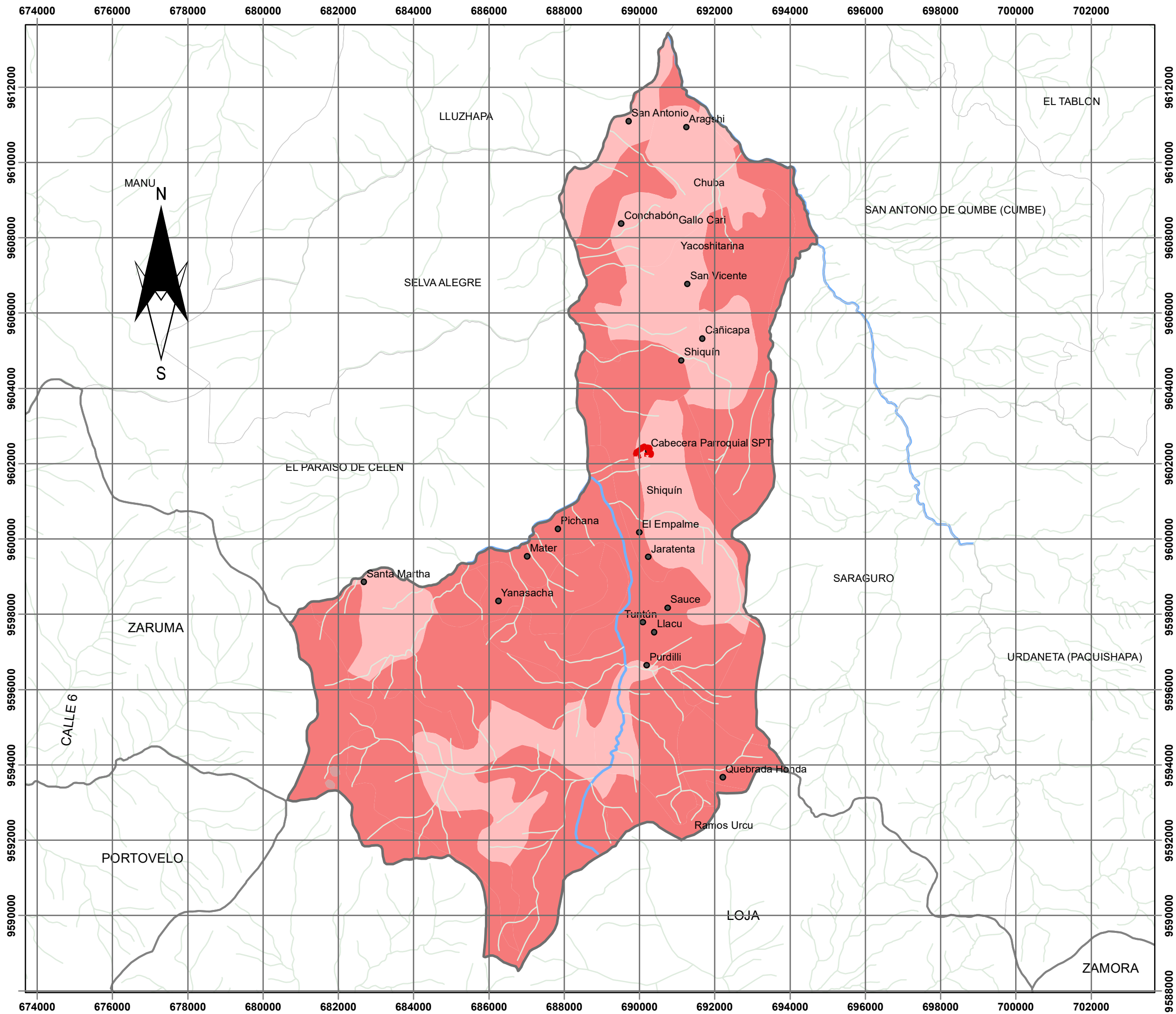
**CONTENIDO:**

MEDIO FISICO
Rangos de Pendientes

**FUENTE:** GAD Municipal de Saraguro\_ Cartografía, 2017  
**ELABORACIÓN:** Propia, 2018

Elipsoide.....Sistema Geodésico Mundial 1984(WGS84) Proyección.Universal Transversal de Mercator Cuadrícula..200metros, UTM, Zona 17 Sur

<b>ESCALA DE IMPRESIÓN:</b> 1:1.500
<b>FECHA:</b> 2019
<b>NÚMERO DE LÁMINA:</b> 06.



**SIMBOLOGÍA**

- Area de Estudio
- Comunidades
- Limite Parroquial SPT
- Limite cantonal Saraguro
- Parroquias de Saraguro
- Quebradas
- Ríos

**Deslizamientos**

- Baja a nula susceptibilidad a movimientos en masa
- Mediana susceptibilidad a movimientos en masa
- Alta susceptibilidad a movimientos a masa

**CONTENIDO:**

- MEDIO FISICO
- Deslizamientos en la Parroquia San Pablo de Tenta

**FUENTE:** GAD Municipal de Saraguro\_ Cartografía, 2017  
**ELABORACIÓN:** Propia, 2018

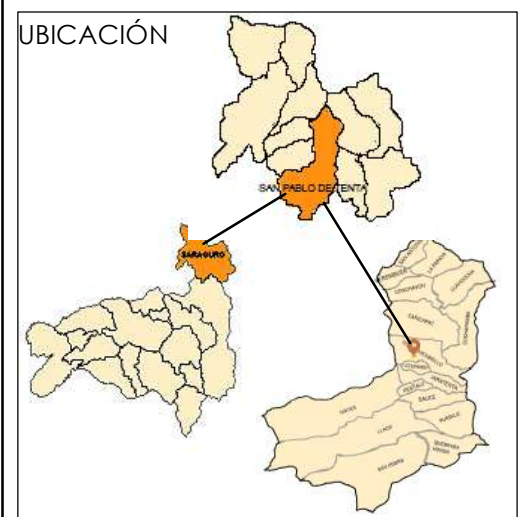
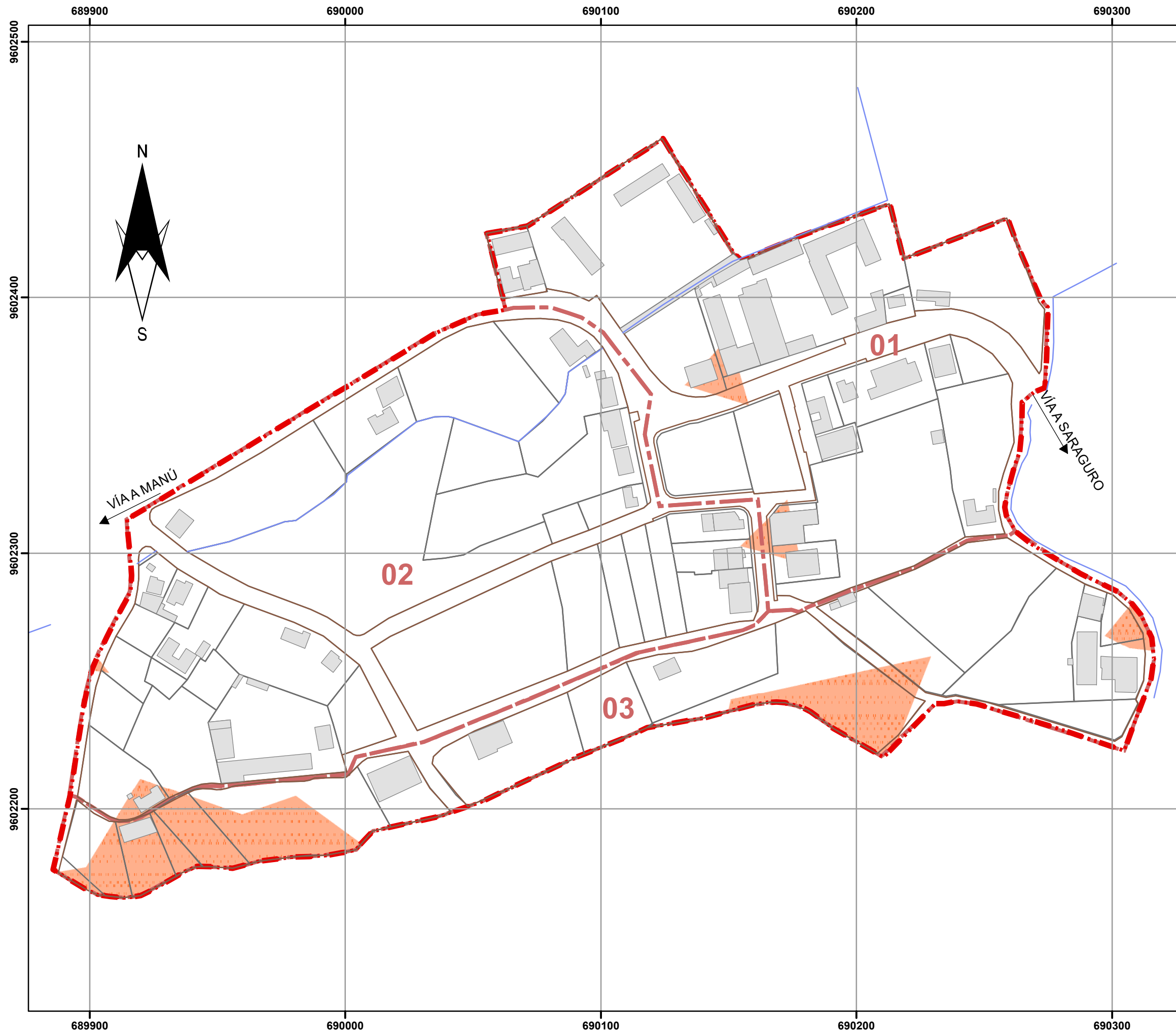
Elipsoide.....Sistema Geodésico Mundial 1984(WGS84) Proyección.Universal Transversal de Mercator Cuadrícula..200metros, UTM, Zona 17 Sur

0 500.000 2.000 3.000 4.000 Metros

**ESCALA DE IMPRESIÓN:** 1:100.000

**FECHA:** 2019

**NÚMERO DE LÁMINA:** 07.



### SIMBOLOGÍA

- Area de Estudio
- Hidrografía
- Manzanas
- Sector
- Predios
- Edificaciones
- Inestabilidad

### CONTENIDO:

MEDIO FISICO

Inestabilidad en la Cabecera Parroquial de San Pablo de Tenta

FUENTE: GAD Municipal de Saraguro\_ Cartografía, 2017  
 ELABORACIÓN: Propia, 2018

Elipsoide.....Sistema Geodésico Mundial 1984(WGS84) Proyección.Universal Transversal de Mercator Cuadrícula..200metros, UTM, Zona 17 Sur

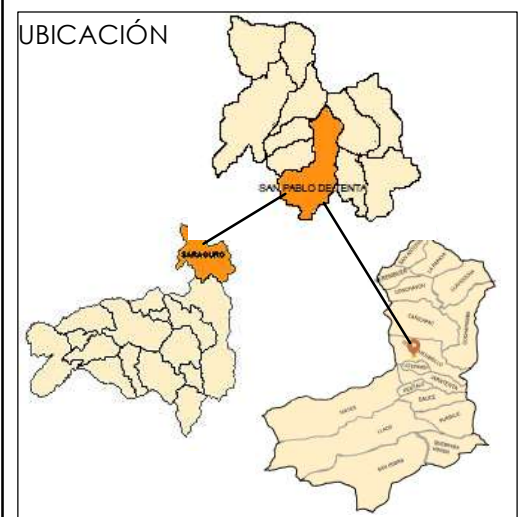
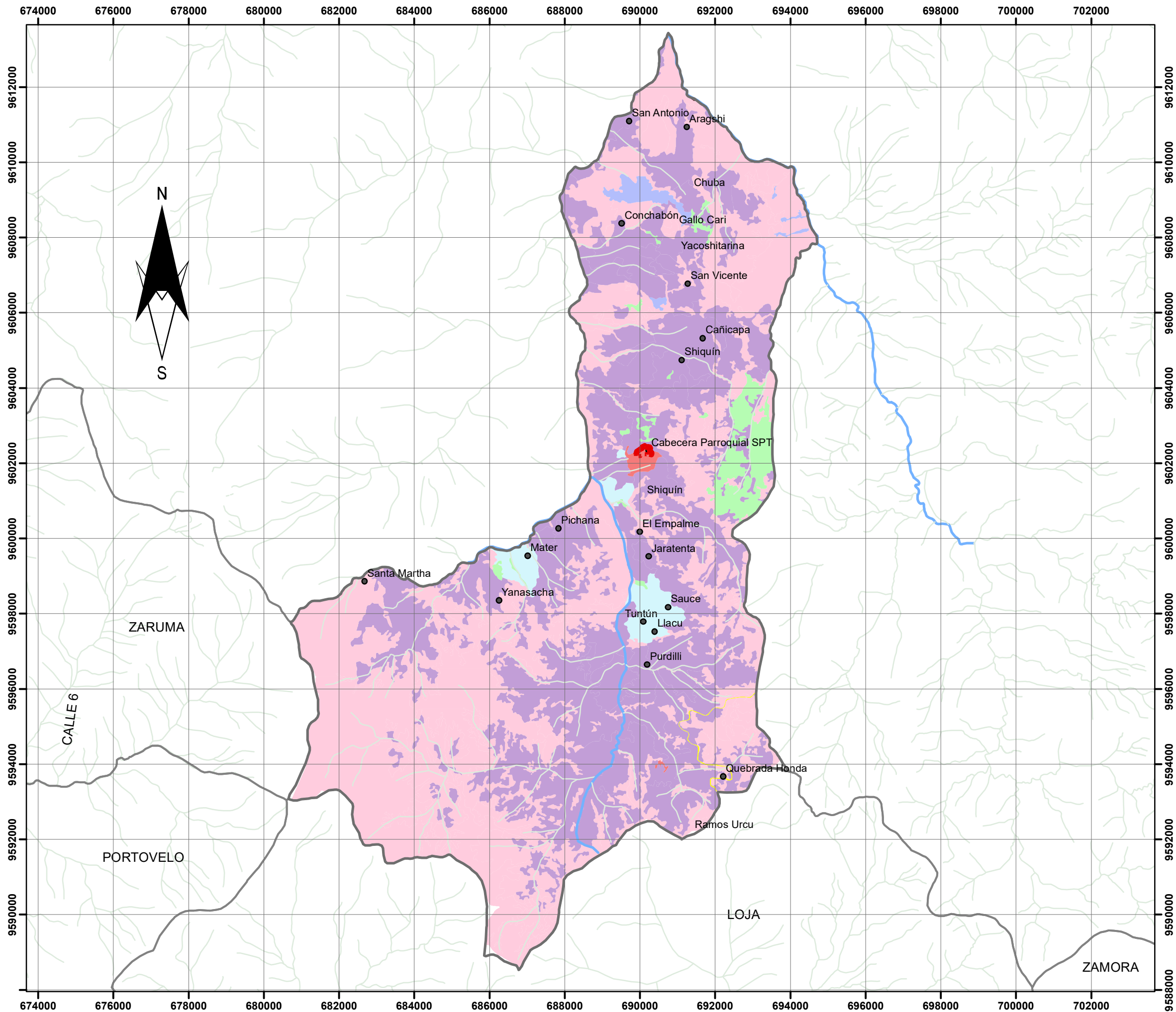
25 12,5 0 25 50 Metros

ESCALA DE IMPRESIÓN: 1:1.500

FECHA: 2019

NÚMERO DE LÁMINA: 08.





**SIMBOLOGÍA**

Area de Estudio	Parroquias de Saraguro
Comunidades	Quebradas
Limite Parroquial SPT	Ríos
Limite cantonal Saraguro	

**Uso Potencial del Suelo**

Agrícola extensivo	Pastoreo ocasional
Conservación y protección	Pecuario bovino extensivo
Forestal para madera	Riego consumo energía
Habitacional	Riego extractivo ocio
Improductivo	Transporte

**CONTENIDO:**

MEDIO FISICO

Uso Potencial del Suelo de la Parroquia San Pablo de Tenta

**FUENTE:** GAD Municipal de Saraguro\_ Cartografía, 2017

**ELABORACIÓN:** Propia, 2018

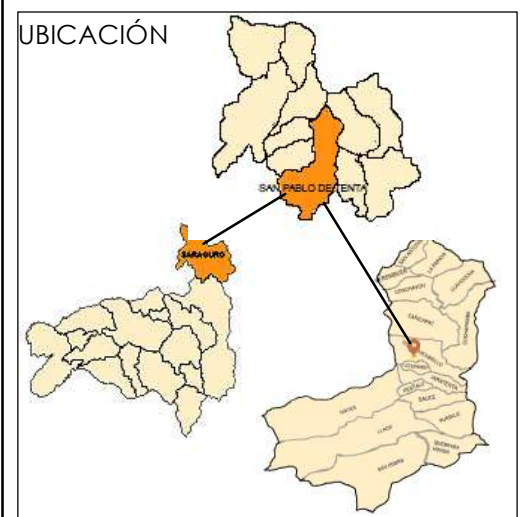
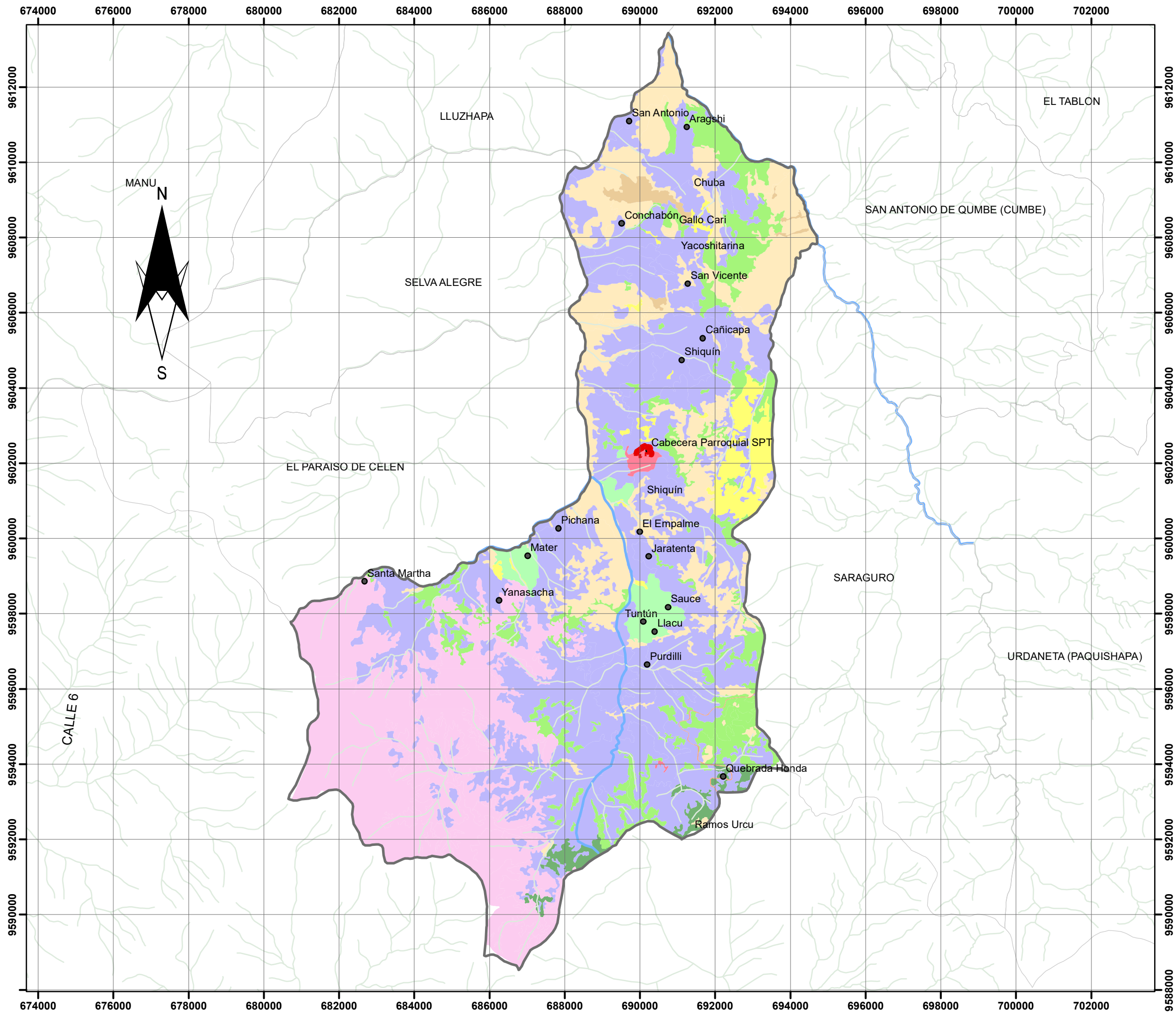
Elipsoide.....Sistema Geodésico Mundial 1984(WGS84) Proyección.Universal Transversal de Mercator Cuadrícula..200metros, UTM, Zona 17 Sur

Metros  
0 550 1.100 2.200 3.300 4.400

**ESCALA DE IMPRESIÓN:** 1:100.000

**FECHA:** 2019

**NÚMERO DE LÁMINA:** 09.



**SIMBOLOGÍA**

Area de Estudio	Parroquias de Saraguro
Comunidades	Quebradas
Limite Parroquial SPT	Ríos
Limite cantonal Saraguro	

**Uso Actual del Suelo**

area poblada	paramo
bosque nativo	pastizal
cuerpo agua	plantacion forestal
cultivo	vegetacion arbustiva
erial	vegetacion herbacea
infraestructura antropica	

**CONTENIDO:**

MEDIO FISICO

Uso Actual del Suelo de la Parroquia San Pablo de Tenta

**FUENTE:** GAD Municipal de Saraguro\_ Cartografía, 2017

**ELABORACIÓN:** Propia, 2018

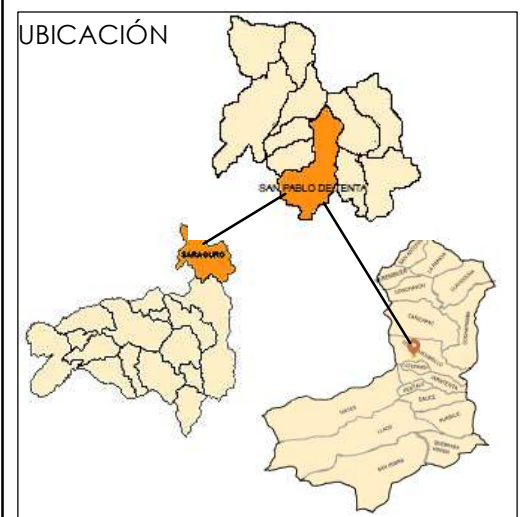
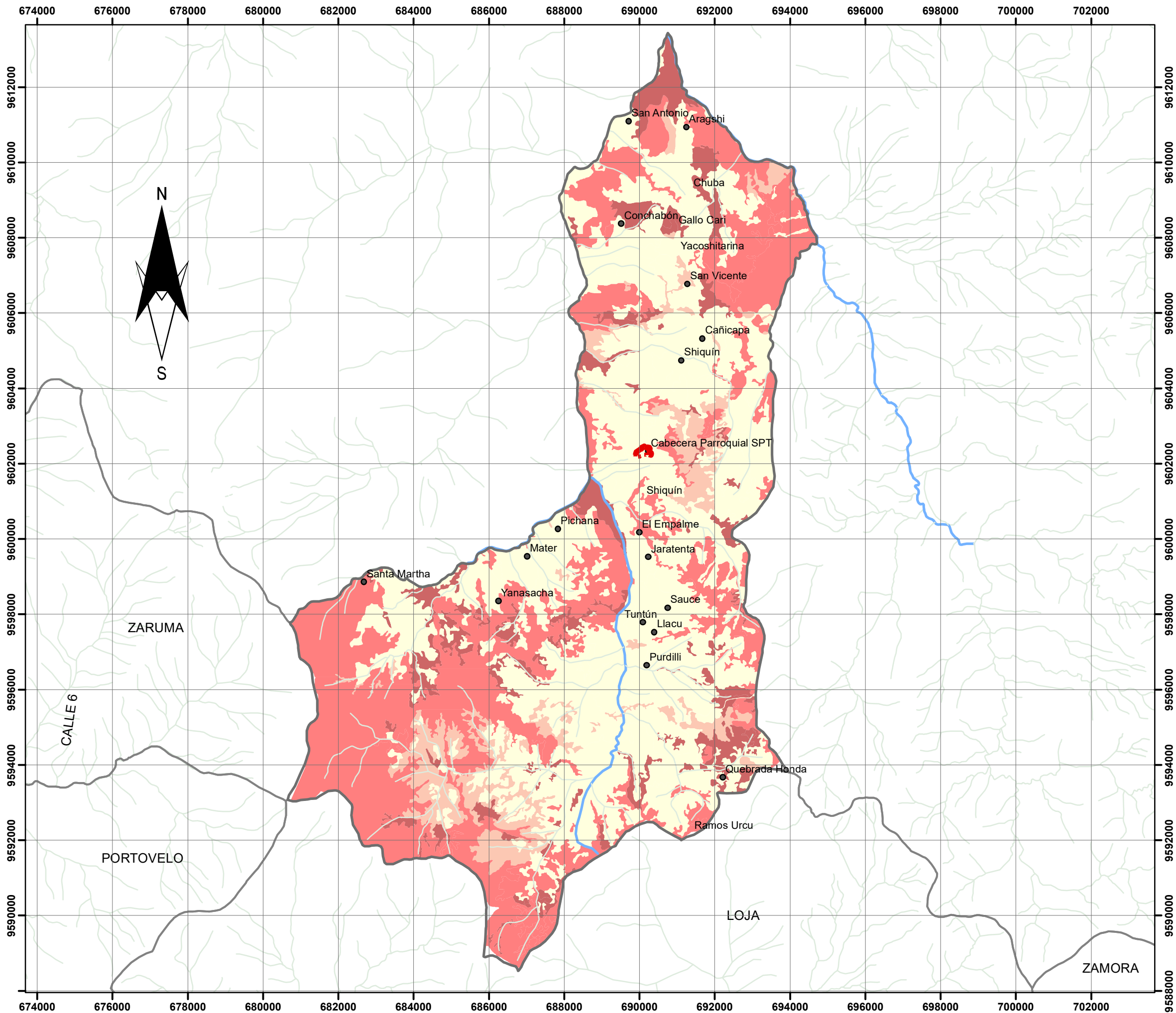
Elipsoide.....Sistema Geodésico Mundial 1984(WGS84) Proyección.Universal Transversal de Mercator Cuadrícula..200metros, UTM, Zona 17 Sur

Metros  
0 550 1.100 2.200 3.300 4.400

**ESCALA DE IMPRESIÓN:** 1:100.000

**FECHA:** 2019

**NÚMERO DE LÁMINA:** 10.



**SIMBOLOGÍA**

	Area de Estudio		Parroquias de Saraguro
	Comunidades		Quebradas
	Limite Parroquial SPT		Ríos
	Limite cantonal Saraguro		

**Alterción del Uso del Suelo**

	muy alterado
	medianamente alterado
	poco alterado
	se conserva su uso

**CONTENIDO:**

MEDIO FISICO

Alteración en el Uso de Suelo de la Parroquia San Pablo de Tenta

**FUENTE:** GAD Municipal de Saraguro\_ Cartografía, 2017

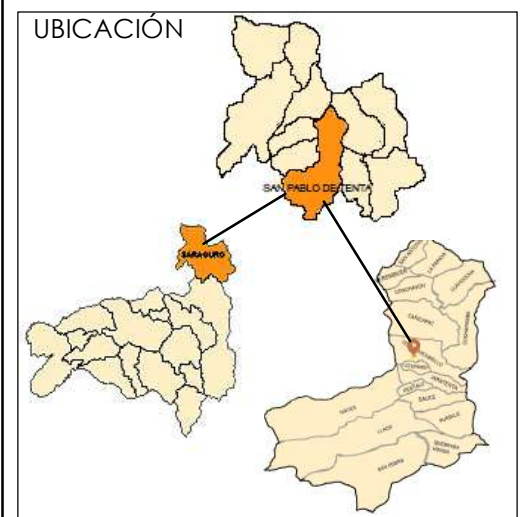
**ELABORACIÓN:** Propia, 2018

Elipsoide.....Sistema Geodésico Mundial 1984(WGS84) Proyección.Universal Transversal de Mercator Cuadrícula..200metros, UTM, Zona 17 Sur

**ESCALA DE IMPRESIÓN:** 1:100.000

**FECHA:** 2019

**NÚMERO DE LÁMINA:** 11.



### SIMBOLOGÍA

- Area de Estudio
- Manzanas
- Edificaciones
- Predios

### Elementos de la imagen urbana

- Hito
- Nodos
- Sendas

### CONTENIDO:

- PAISAJE
- Elementos Naturales

**FUENTE:** GAD Municipal de Saraguro\_ Cartografía, 2017  
**ELABORACIÓN:** Propia, 2018

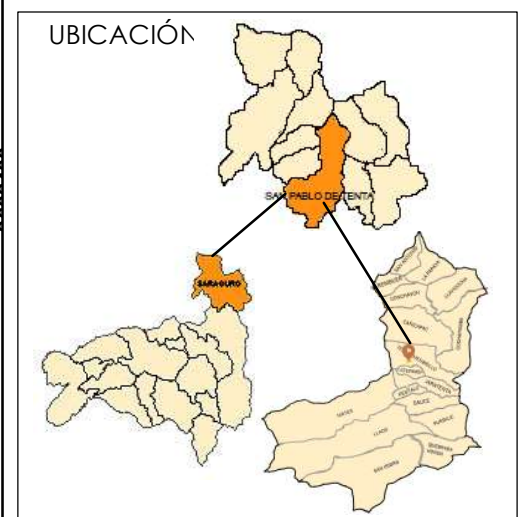
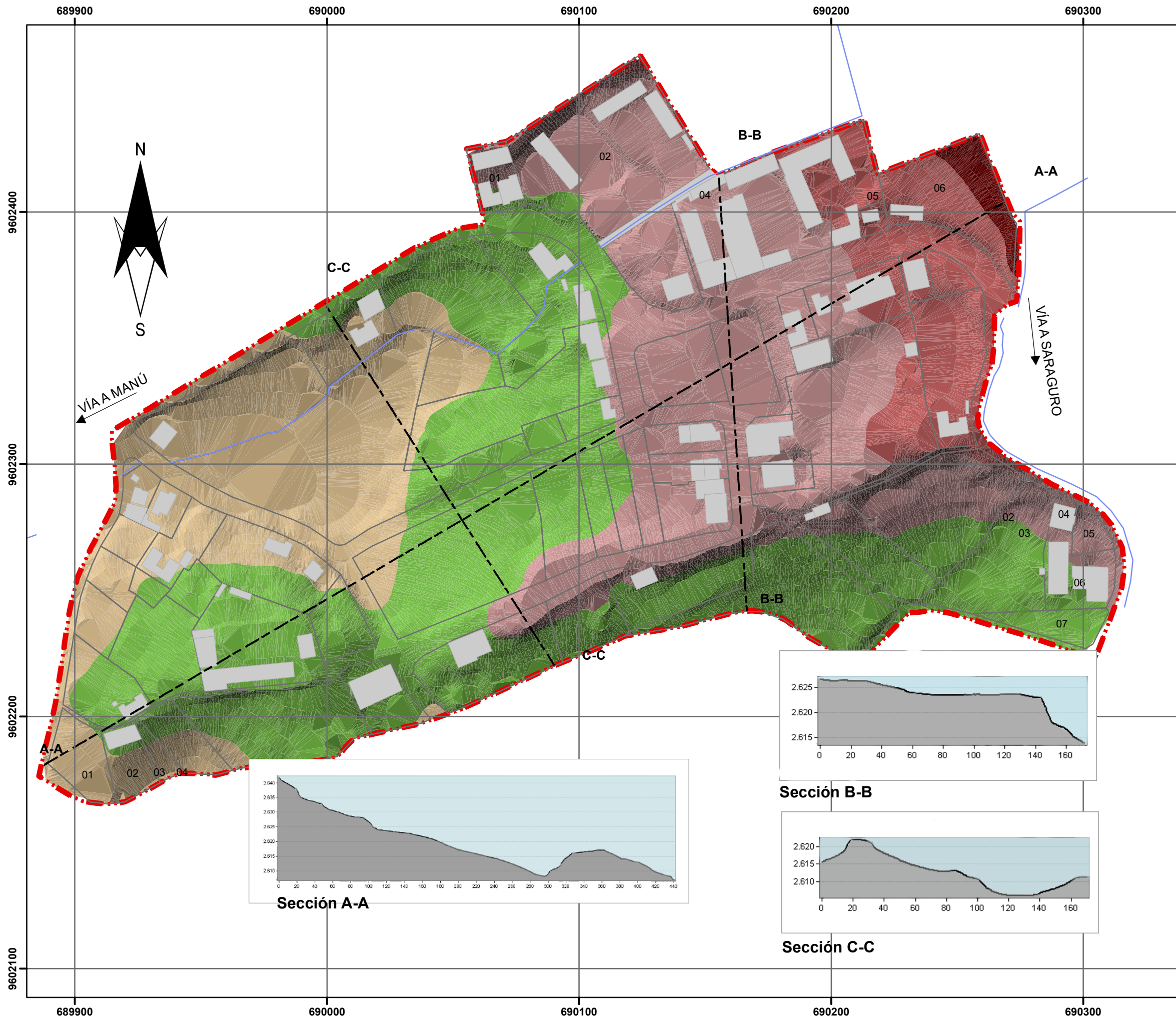
Elipsoide.....Sistema Geodésico Mundial 1984(WGS84) Proyección.Universal Transversal de Mercator Cuadrícula..200metros, UTM, Zona 17 Sur

25 12,5 0 25 50 Metros

**ESCALA DE IMPRESIÓN:** 1:1.500

**FECHA:** 2019

**NÚMERO DE LÁMINA:** 12.



**SIMBOLOGÍA**

- Area de Estudio
- Hidrografía
- Predios
- Edificaciones

**Altura m.s.n.m**

- 2640 - 2644
- 2630 - 2640
- 2620 - 2630
- 2610 - 2620
- 2603 - 2610

**CONTENIDO:**

- PAISAJE
- Ubicación de Siluetas para el Paisaje Urbano y Edificado

**FUENTE:** GAD Municipal de Saraguro\_ Cartografía, 2017  
**ELABORACIÓN:** Propia, 2018

Elipsoide.....Sistema Geodésico Mundial 1984(WGS84) Proyección.Universal Transversal de Mercator Cuadrícula..200metros, UTM, Zona 17 Sur

25 12,5 0 25 50 Metros

**ESCALA DE IMPRESIÓN:** 1:1.500

**FECHA:** 2019

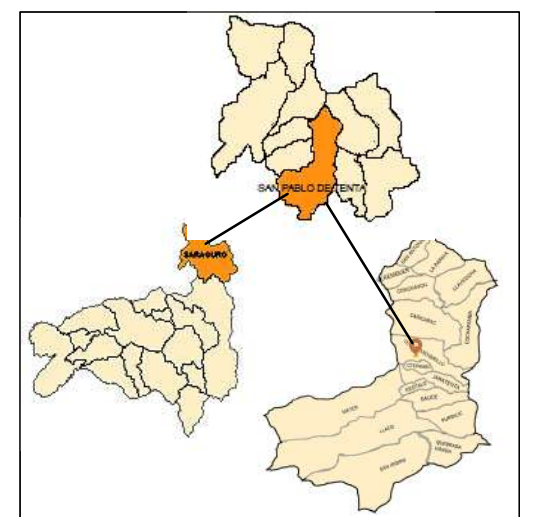
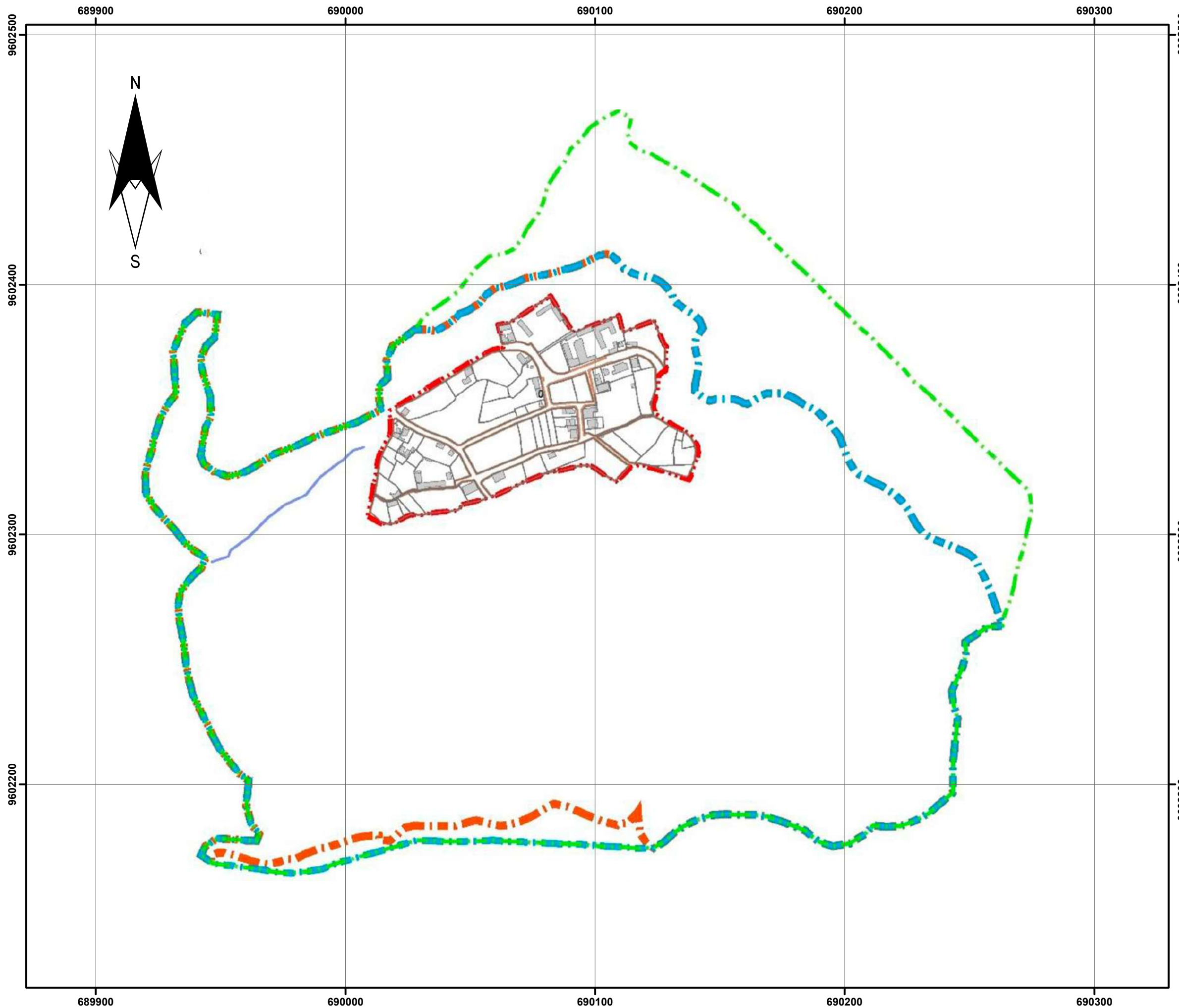
**NÚMERO DE LÁMINA:** 13.

## 2. SUBSISTEMA DE POBLACIÓN Y ACTIVIDADES



# 01. DEMOGRAFÍA





**SIMBOLOGÍA**

- Área de Estudio
- Hidrografía
- Manzanas
- Edificaciones
- Predios

**Delimitación Censal 1990-2001-2010**

- Límite censal 1990. Área=72.4Ha
- Límite censal 2001. Área=60.2Ha
- Límite censal 2010. Área=58.8Ha

**CONTENIDO:**

- DEMOGRAFÍA
- Delimitación censal 1990-2001-2010

**FUENTE:** GAD Municipal de Saraguro\_ Cartografía, 2017  
**ELABORACIÓN:** Propia, 2018

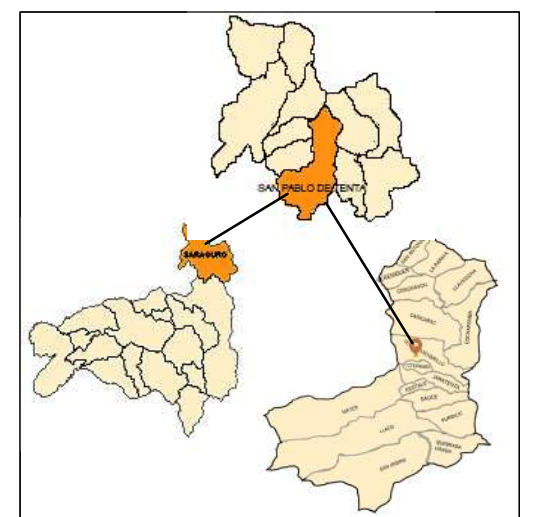
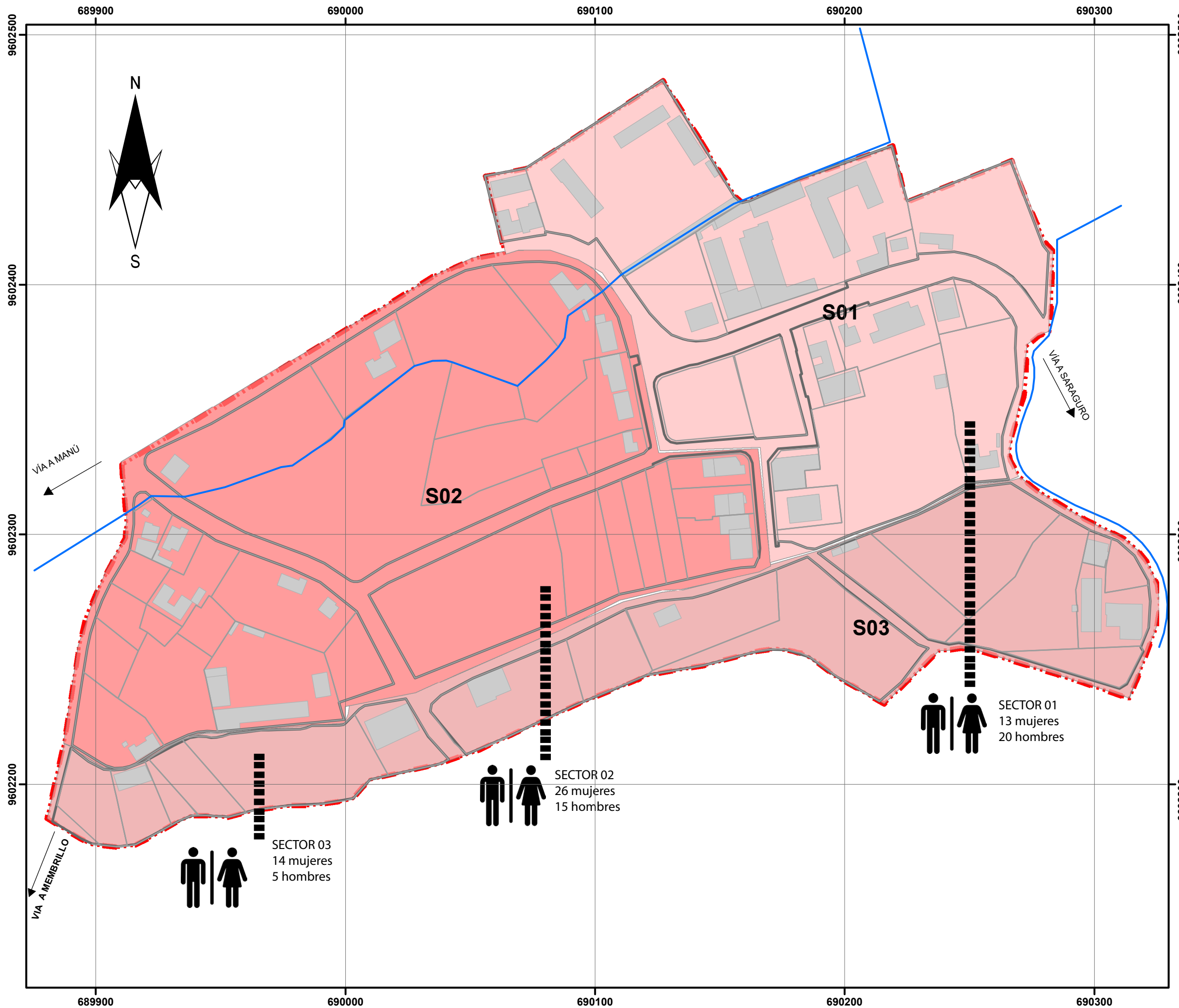
Elipsoide.....Sistema Geodésico Mundial 1984(WGS84) Proyección.Universal Transversal de Mercator Cuadrícula..200metros, UTM, Zona 17 Sur

**ESCALA DE IMPRESIÓN:** 1:1.500

**FECHA:** 2019

**NÚMERO DE LÁMINA:** 01.





**SIMBOLOGÍA**

- Área de Estudio
- Hidrografía
- Manzanas
- Edificaciones
- Predios

**Densidad poblacional según sectores**

- S01=15 hab/Ha
- S02= 13.8 hab/Ha
- S03=10.6 hab/Ha

**CONTENIDO:**

- DEMOGRAFÍA
- Densidad poblacional según sectores

**FUENTE:** GAD Municipal de Saraguro\_ Cartografía, 2017  
**ELABORACIÓN:** Propia, 2018

Elipsoide.....Sistema Geodésico Mundial 1984(WGS84) Proyección.Universal Transversal de Mercator Cuadrícula..200metros, UTM, Zona 17 Sur

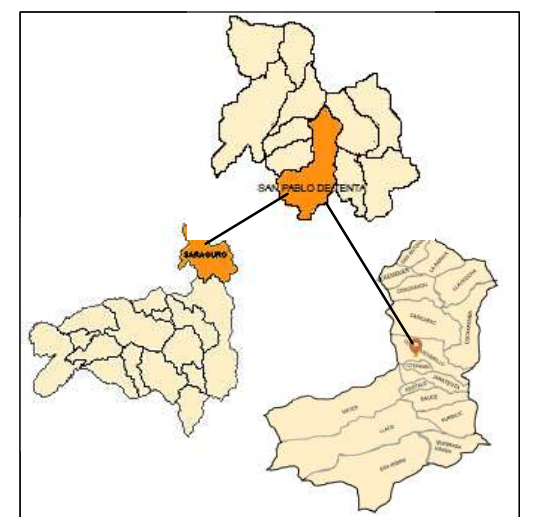
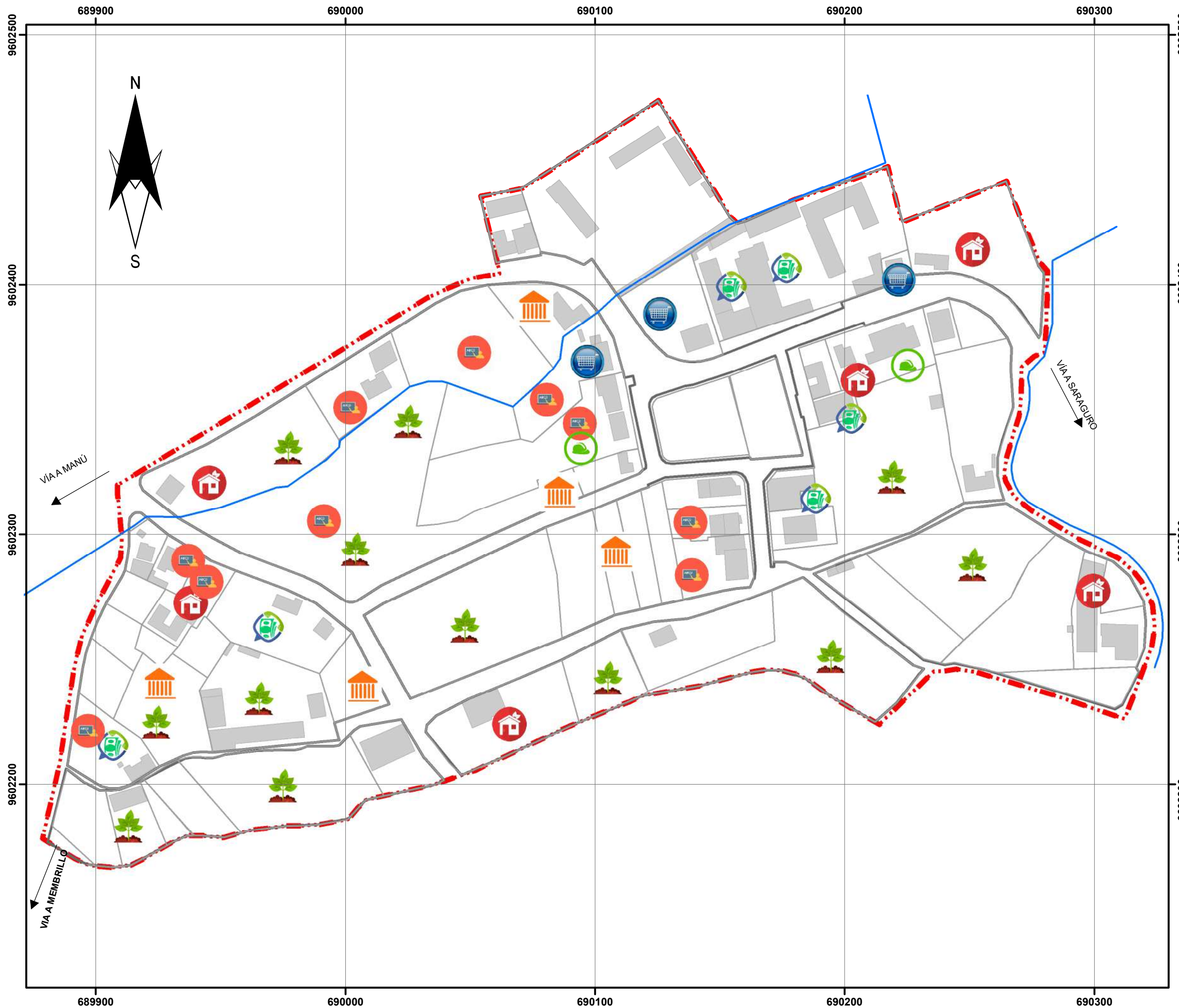
**ESCALA DE IMPRESIÓN:** 1:1.500

**FECHA:** 2019

**NÚMERO DE LÁMINA:** 02.

## 02. ASPECTOS SOCIOECONÓMICOS





**SIMBOLOGÍA**

- Área de Estudio
- Hidrografía
- Manzanas
- Edificaciones
- Predios

**Ramas de Actividad**

- Actividades del hogar
- Administración pública y defensa
- Agricultura
- Actividades de servicio
- Comercio al por mayor y menor
- Construcción
- Enseñanza

**CONTENIDO:**

SOCIOECONOMÍA  
Distribución de la población según su categoría ocupacional.

**FUENTE:** GAD Municipal de Saraguro\_ Cartografía, 2017  
**ELABORACIÓN:** Propia, 2018

Elipsoide.....Sistema Geodésico Mundial 1984(WGS84) Proyección.Universal Transversal de Mercator Cuadrícula..200metros, UTM, Zona 17 Sur  

 25 12,5 0 25 50 Metros

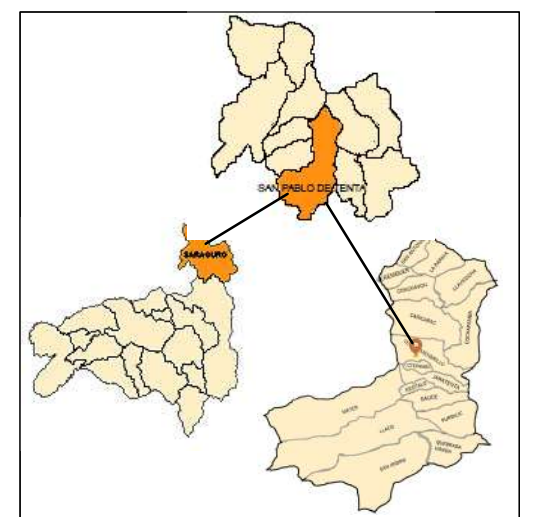
**ESCALA DE IMPRESIÓN:** 1:1.500

**FECHA:** 2019

**NÚMERO DE LÁMINA:** 01.

# 03. USOS DE SUELO





**SIMBOLOGÍA**

- Área de Estudio
- Hidrografía
- Manzanas
- Predios
- Edificaciones

**Sectores**

- S01
- S02
- S03

**Usos de Suelo**

- Producción de bienes

**CONTENIDO:**

- USOS DE SUELO
- Usos de suelo vinculado a la producción artesanal de bienes

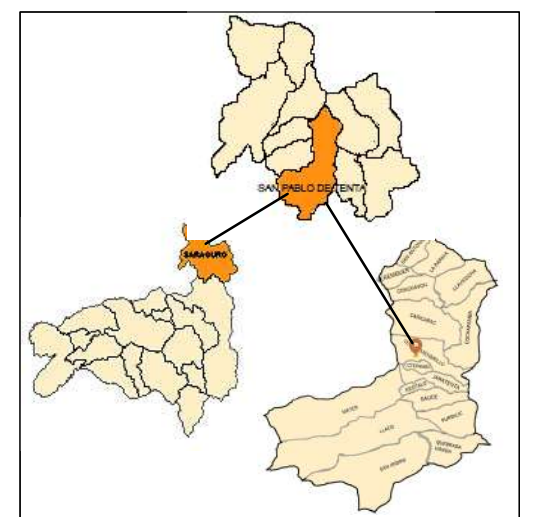

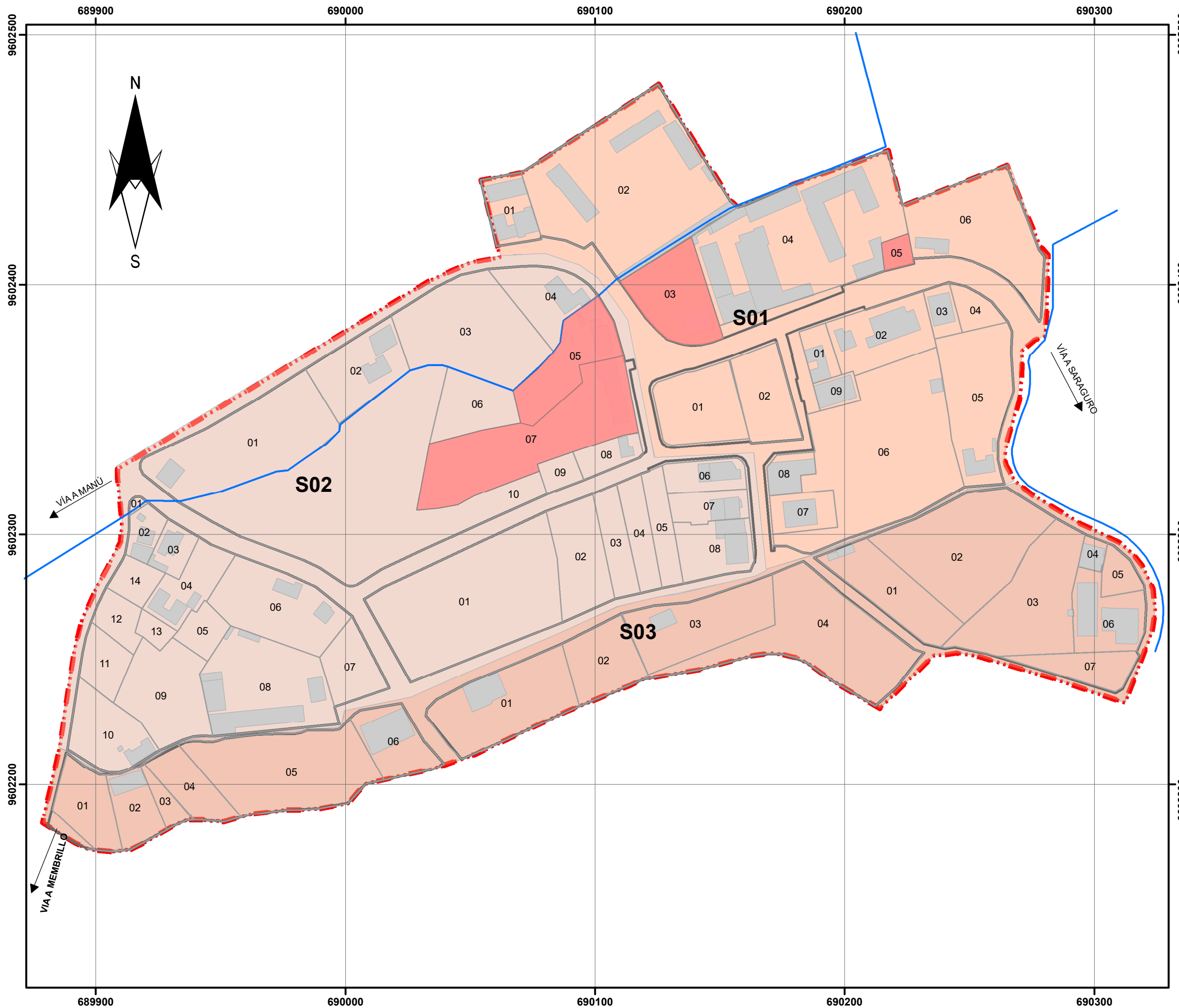
**FUENTE:** GAD Municipal de Saraguro\_ Cartografía, 2017  
**ELABORACIÓN:** Propia, 2018

Elipsoide.....Sistema Geodésico Mundial 1984(WGS84) Proyección.Universal Transversal de Mercator Cuadrícula..200metros, UTM, Zona 17 Sur

**ESCALA DE IMPRESIÓN:** 1:1.500

**FECHA:** 2019

**NÚMERO DE LÁMINA:** 01.



**SIMBOLOGÍA**

- Área de Estudio
- Hidrografía
- Manzanas
- Predios
- Edificaciones

**Sectores**

- S01
- S02
- S03

**Uso de Suelo Intercambio**

- Comercio ocasional de aprovisionamiento de bebidas y comestibles

**CONTENIDO:**

- USOS DE SUELO
- Usos de suelo vinculados al intercambio.

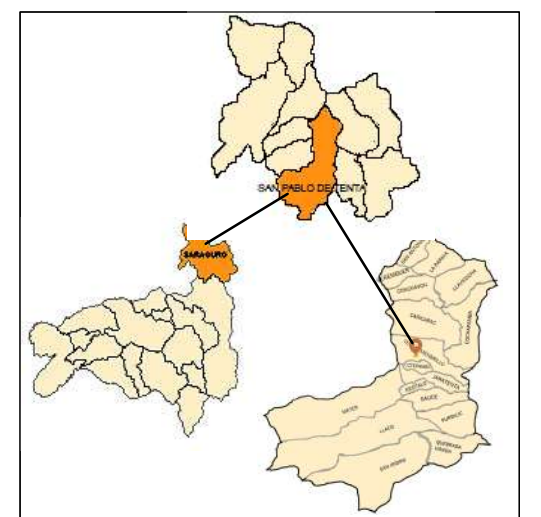
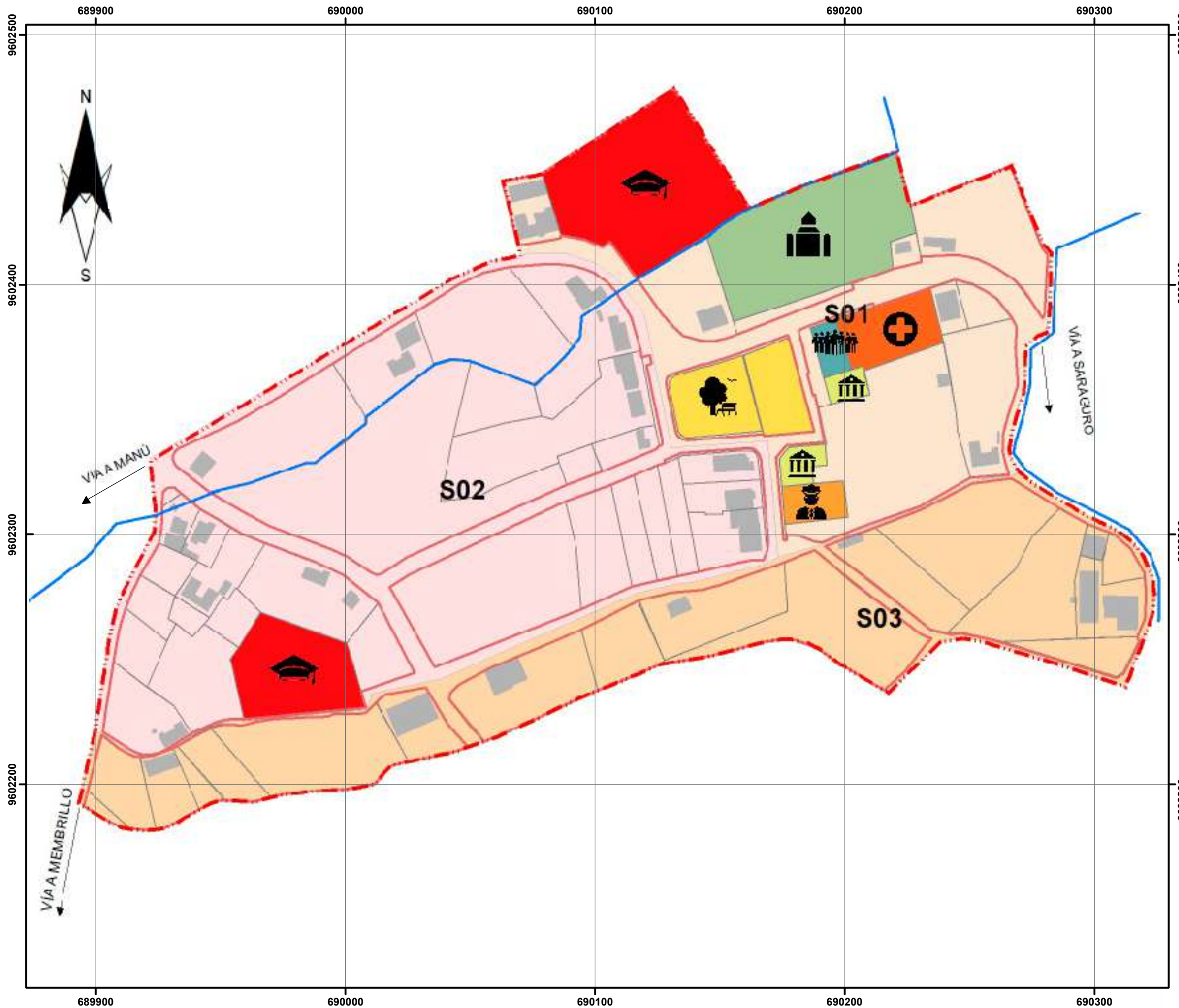
**FUENTE:** GAD Municipal de Saraguro\_ Cartografía, 2017  
**ELABORACIÓN:** Propia, 2018

Elipsoide.....Sistema Geodésico Mundial 1984(WGS84) Proyección.Universal Transversal de Mercator Cuadrícula..200metros, UTM, Zona 17 Sur

**ESCALA DE IMPRESIÓN:** 1:1.500

**FECHA:** 2019

**NÚMERO DE LÁMINA:** 02.



**SIMBOLOGÍA**

- Área de Estudio
  - Hidrografía
  - Manzanas
  - Predios
- Uso de Suelo Equipamiento**
- Culto y Afines
  - Educativo y Afines
  - Recreativo y Deportes
  - Salud
  - Seguridad
  - Servicios Públicos
  - Social-Cultural

**CONTENIDO:**

- USOS DE SUELO
- Usos de suelo vinculado al equipamiento comunitario

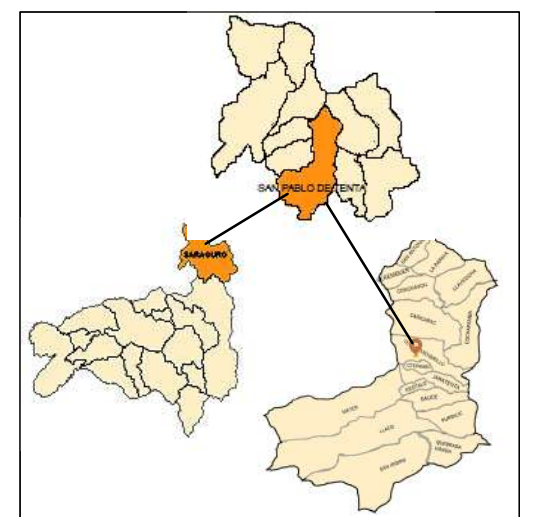
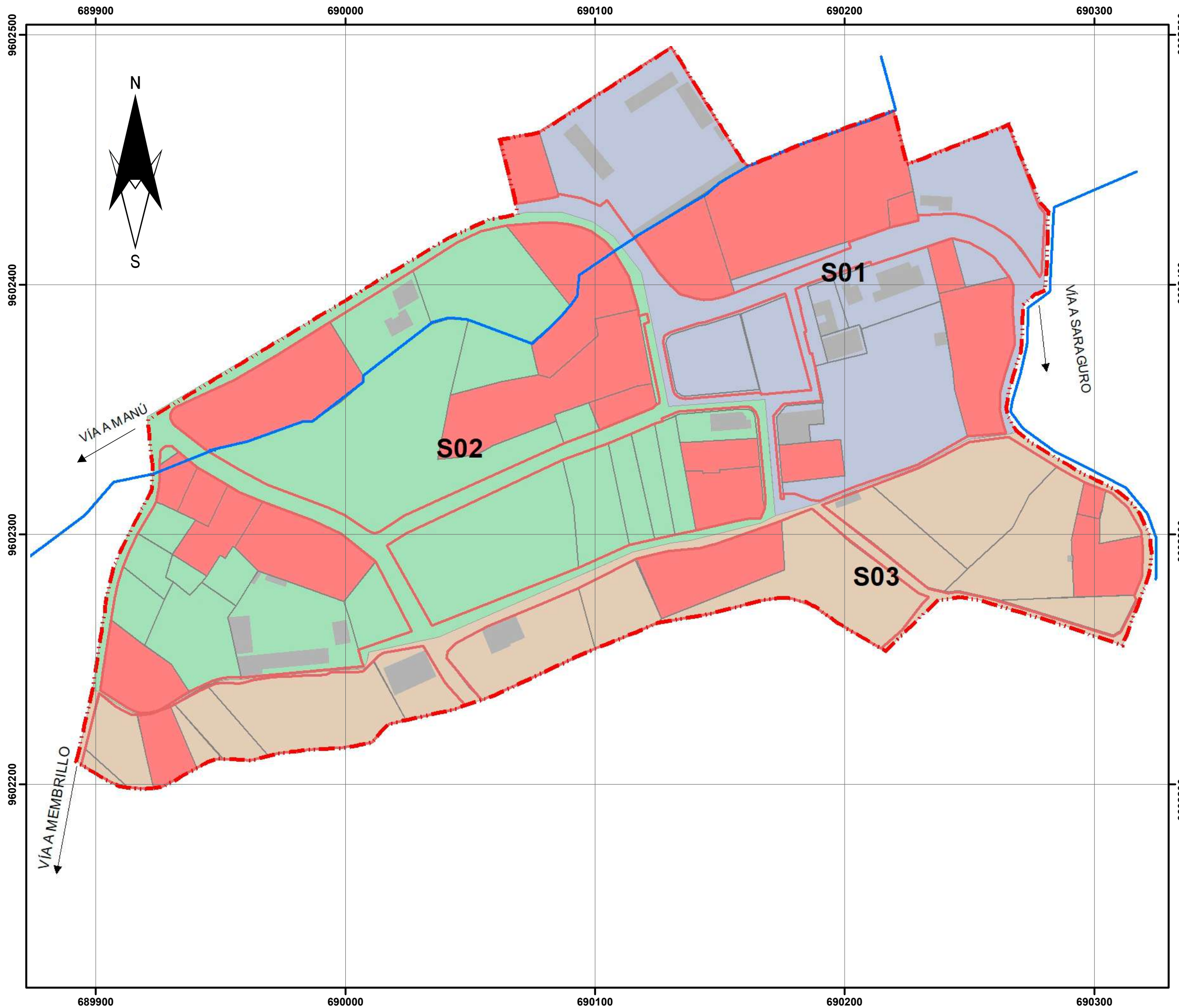
**FUENTE:** GAD Municipal de Saraguro\_ Cartografía, 2017  
**ELABORACIÓN:** Propia, 2018

Elipsoide.....Sistema Geodésico Mundial 1984(WGS84) Proyección.Universal Transversal de Mercator Cuadrícula..200metros, UTM, Zona 17 Sur

**ESCALA DE IMPRESIÓN:** 1:1.500

**FECHA:** 2019

**NÚMERO DE LÁMINA:** 03.



**SIMBOLOGÍA**

- Área de Estudio
- Hidrografía
- Manzanas
- Predios
- Edificaciones
- Sectores**
- S01
- S02
- S03
- Uso de Suelo Vivienda**
- Vivienda

**CONTENIDO:**

- USOS DE SUELO
- Usos de suelo vivienda

**FUENTE:** GAD Municipal de Saraguro\_ Cartografía, 2017  
**ELABORACIÓN:** Propia, 2018

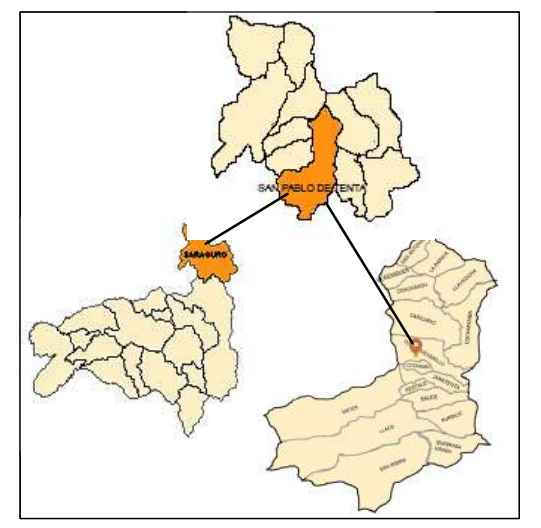
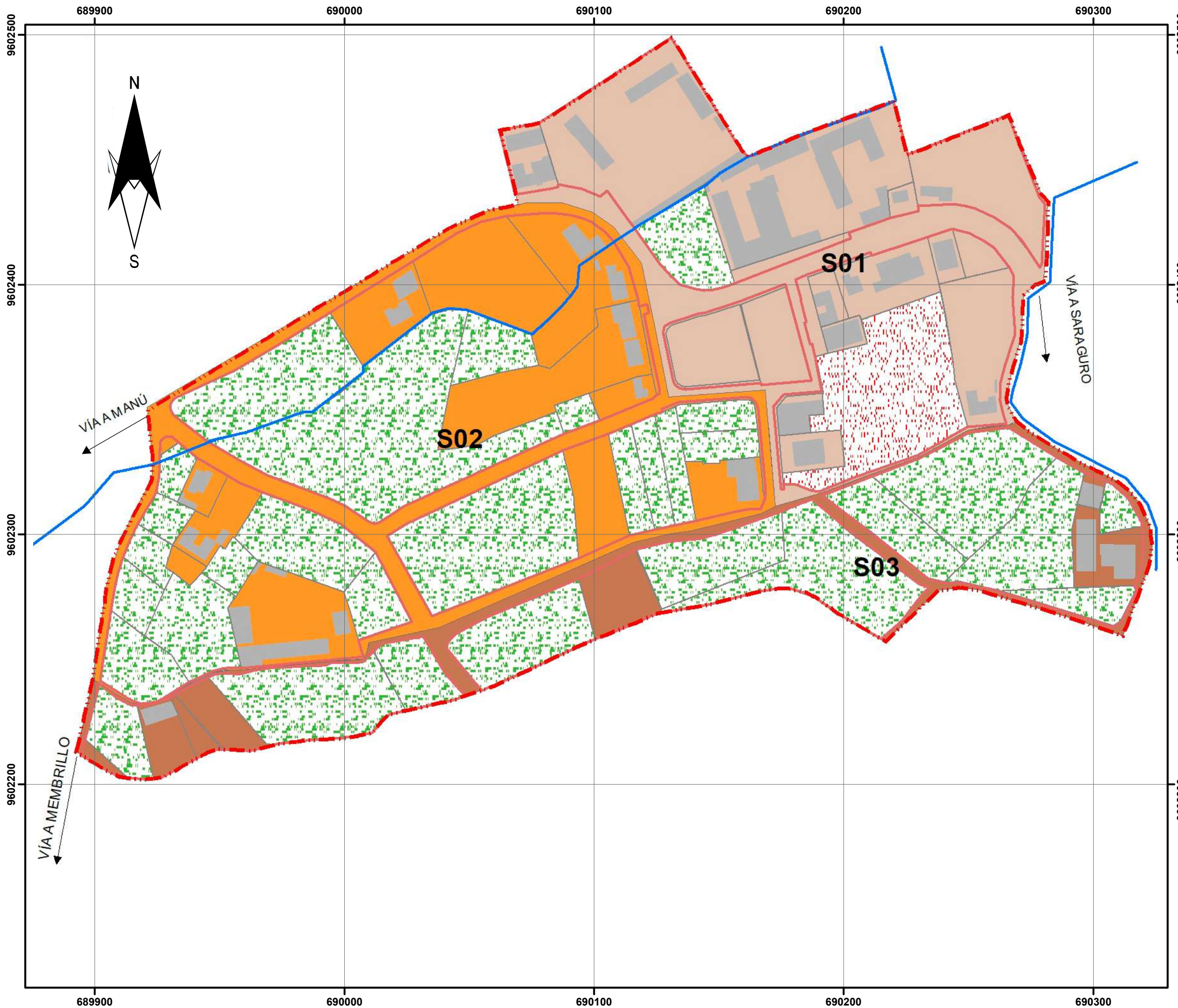
Elipsoide.....Sistema Geodésico Mundial 1984(WGS84) Proyección.Universal Transversal de Mercator Cuadrícula..200metros, UTM, Zona 17 Sur

**ESCALA DE IMPRESIÓN:** 1:1.500

**FECHA:** 2019

**NÚMERO DE LÁMINA:** 04.





**SIMBOLOGÍA**

- Área de Estudio
- Hidrografía
- Manzanas
- Predios
- Edificaciones

**Sectores**

- S01
- S02
- S03

**Usos de Suelo Rústicos**

- Agricultura y Crianza de Animales
- Agricultura

**CONTENIDO:**

- USOS DE SUELO
- Usos de suelo no urbano

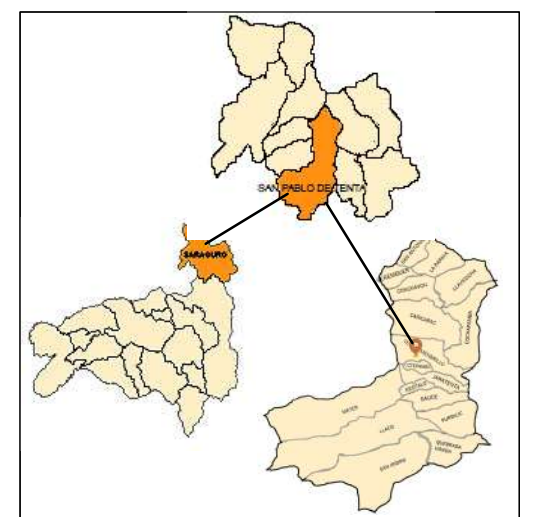
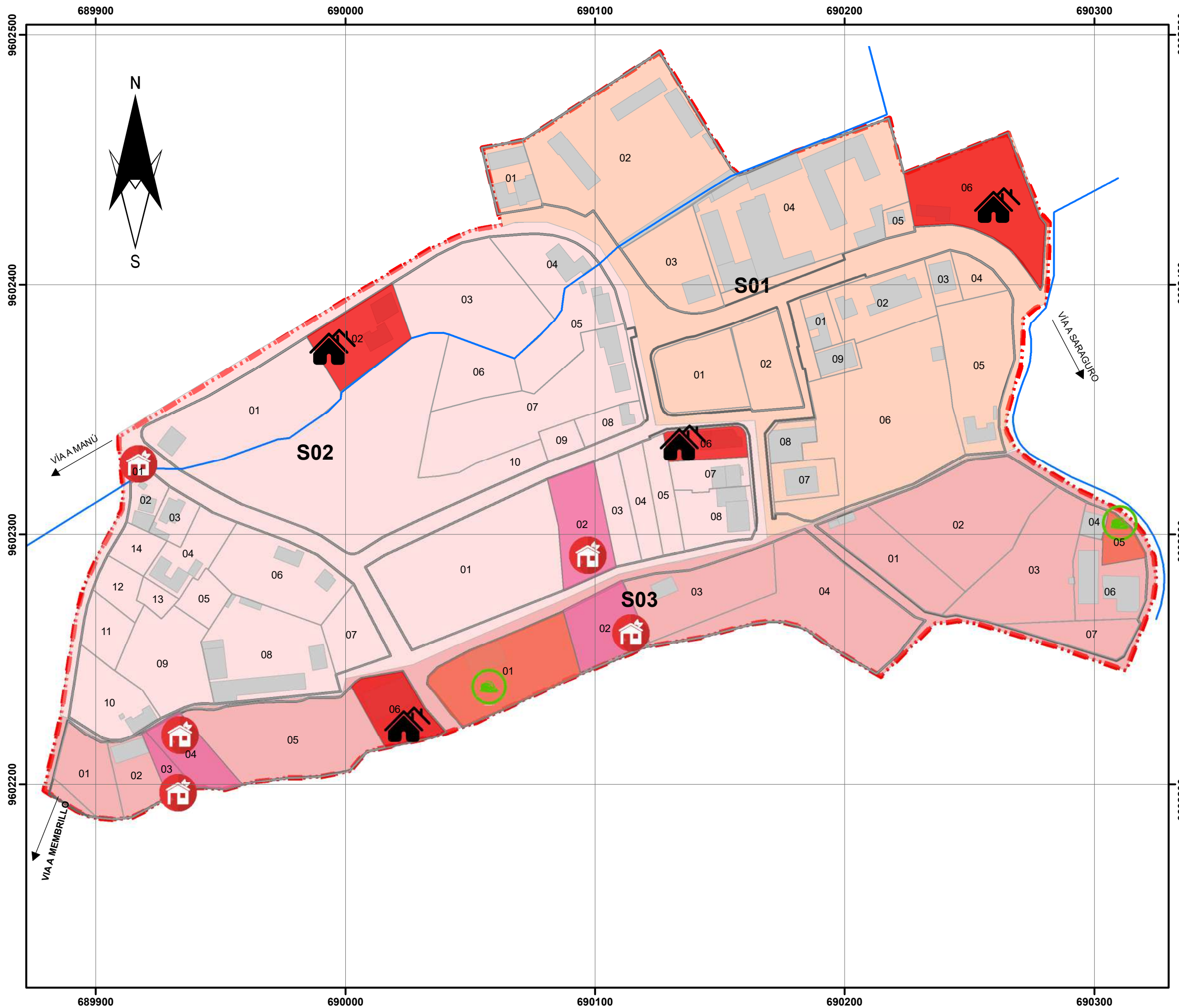
**FUENTE:** GAD Municipal de Saraguro, Cartografía, 2017  
**ELABORACIÓN:** Propia, 2018

Elipsoide.....Sistema Geodésico Mundial 1984(WGS84) Proyección.Universal Transversal de Mercator Cuadrícula..200metros, UTM, Zona 17 Sur

**ESCALA DE IMPRESIÓN:** 1:1.500

**FECHA:** 2019

**NÚMERO DE LÁMINA:** 05.



**SIMBOLOGÍA**

- Área de Estudio
- Hidrografía
- Manzanas
- Predios
- Edificaciones

**Sectores**

- S01
- S02
- S03

**Usos de Suelo Especiales**

- Edificaciones en Construcción
- Edificaciones Desocupadas
- Lotes Vacantes

**CONTENIDO:**

- USOS DE SUELO
- Usos de suelo especiales

**FUENTE:** GAD Municipal de Saraguro\_ Cartografía, 2017  
**ELABORACIÓN:** Propia, 2018

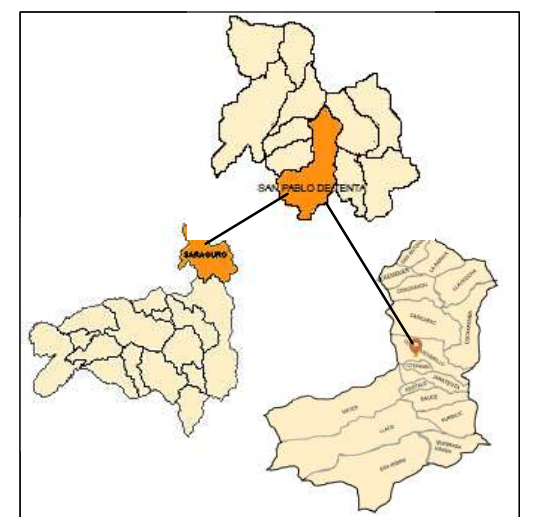
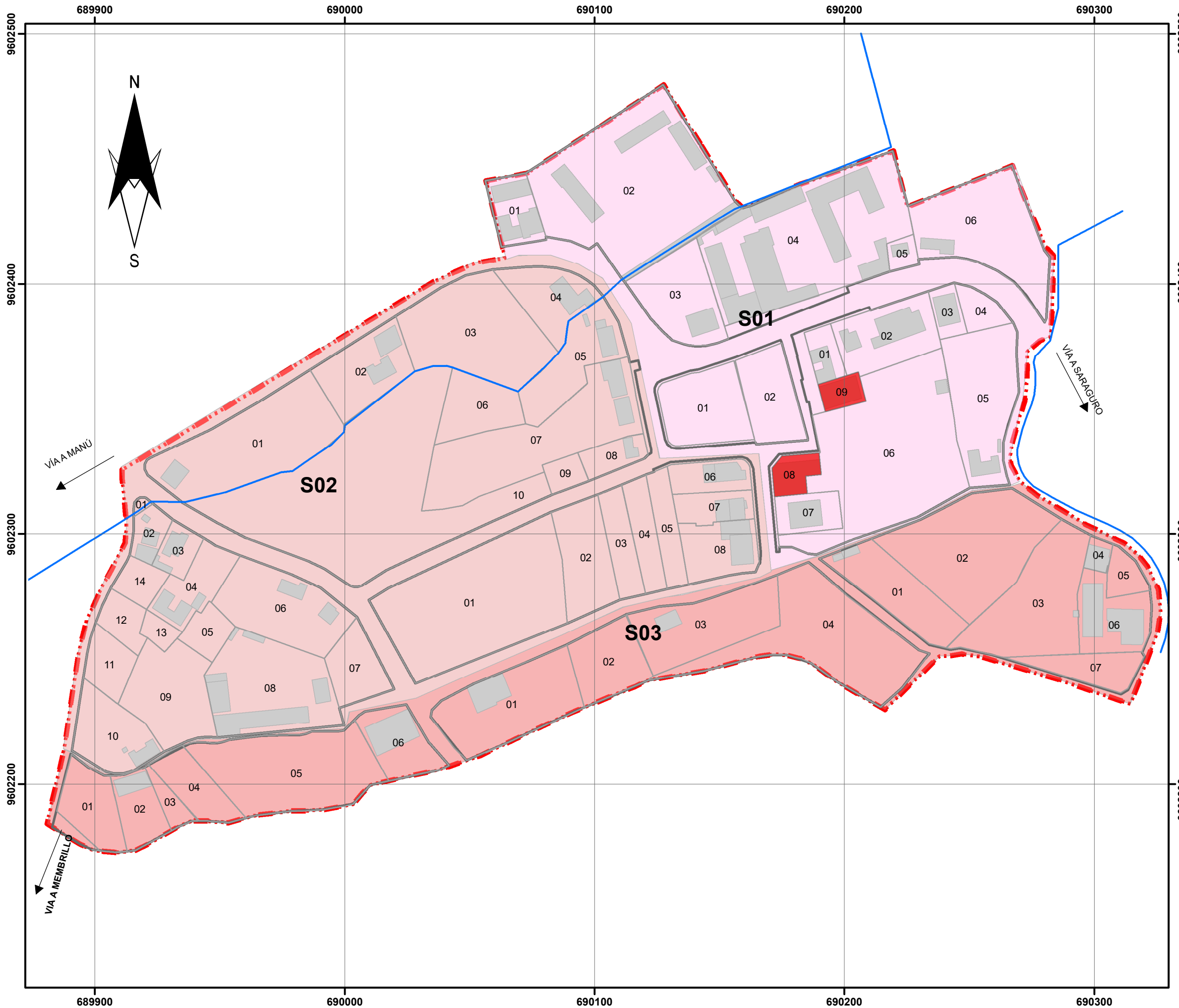
Elipsoide.....Sistema Geodésico Mundial 1984(WGS84) Proyección.Universal Transversal de Mercator Cuadrícula..200metros, UTM, Zona 17 Sur

25 12,5 0 25 50 Metros

**ESCALA DE IMPRESIÓN:** 1:1.500

**FECHA:** 2019

**NÚMERO DE LÁMINA:** 06.



**SIMBOLOGÍA**

- Área de Estudio
- Hidrografía
- Manzanas
- Predios
- Edificaciones

**Sectores**

- S01
- S02
- S03

**Usos de Suelo**

- Gestión

**CONTENIDO:**

- USOS DE SUELO
- Usos de suelo vinculados a la gestión

**FUENTE:** GAD Municipal de Saraguro\_ Cartografía, 2017  
**ELABORACIÓN:** Propia, 2018

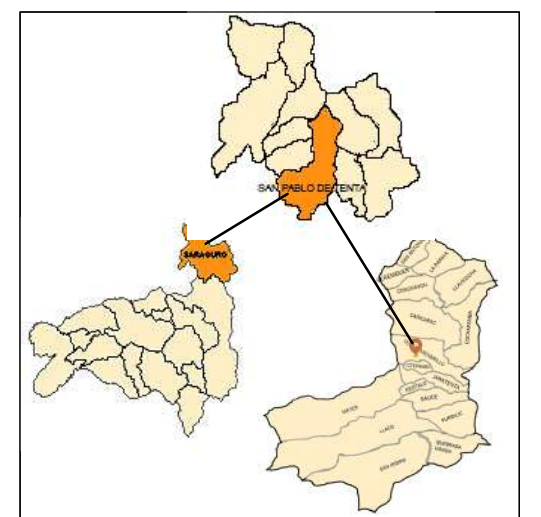
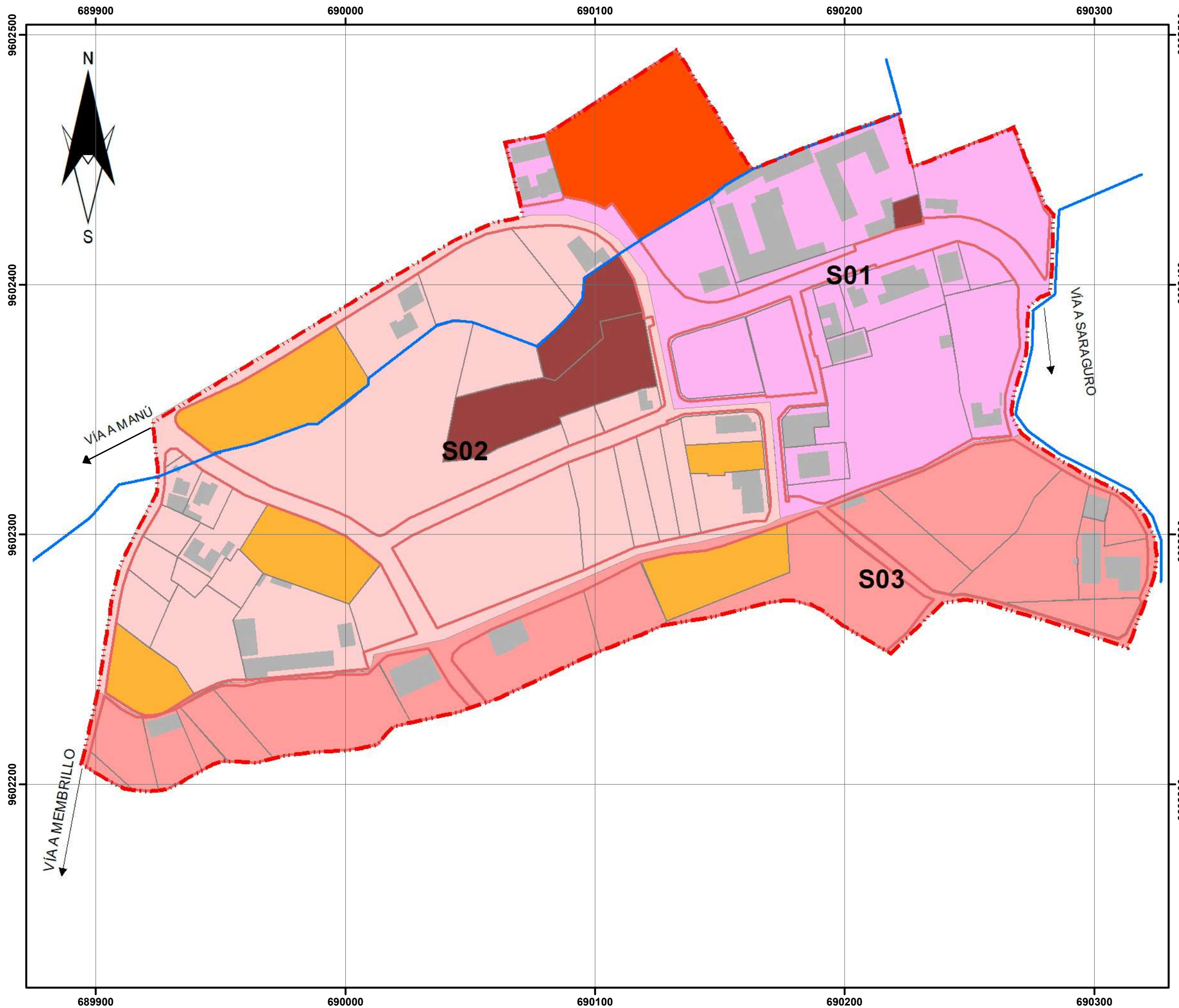
Elipsoide.....Sistema Geodésico Mundial 1984(WGS84) Proyección.Universal Transversal de Mercator Cuadrícula..200metros, UTM, Zona 17 Sur

25 12,5 0 25 50 Metros

**ESCALA DE IMPRESIÓN:** 1:1.500

**FECHA:** 2019

**NÚMERO DE LÁMINA:** 07.



**SIMBOLOGÍA**

- Área de Estudio
- Hidrografía
- Manzanas
- Predios
- Edificaciones

**Sectores**

- S01
- S02
- S03

**Usos de suelo Combinados**

- Vivienda- intercambio
- Vivienda- agricultura
- Vivienda- agricultura- intercambio

**CONTENIDO:**

USOS DE SUELO

Combinación de usos de suelo vivienda, agricultura e intercambio.

**FUENTE:** GAD Municipal de Saraguro\_ Cartografía, 2017

**ELABORACIÓN:** Propia, 2018

Elipsoide.....Sistema Geodésico Mundial 1984(WGS84) Proyección.Universal Transversal de Mercator Cuadrícula..200metros, UTM, Zona 17 Sur

25 12,5 0 25 50 Metros

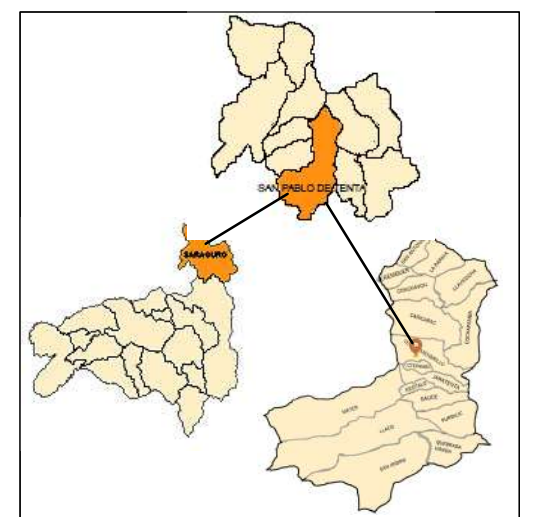
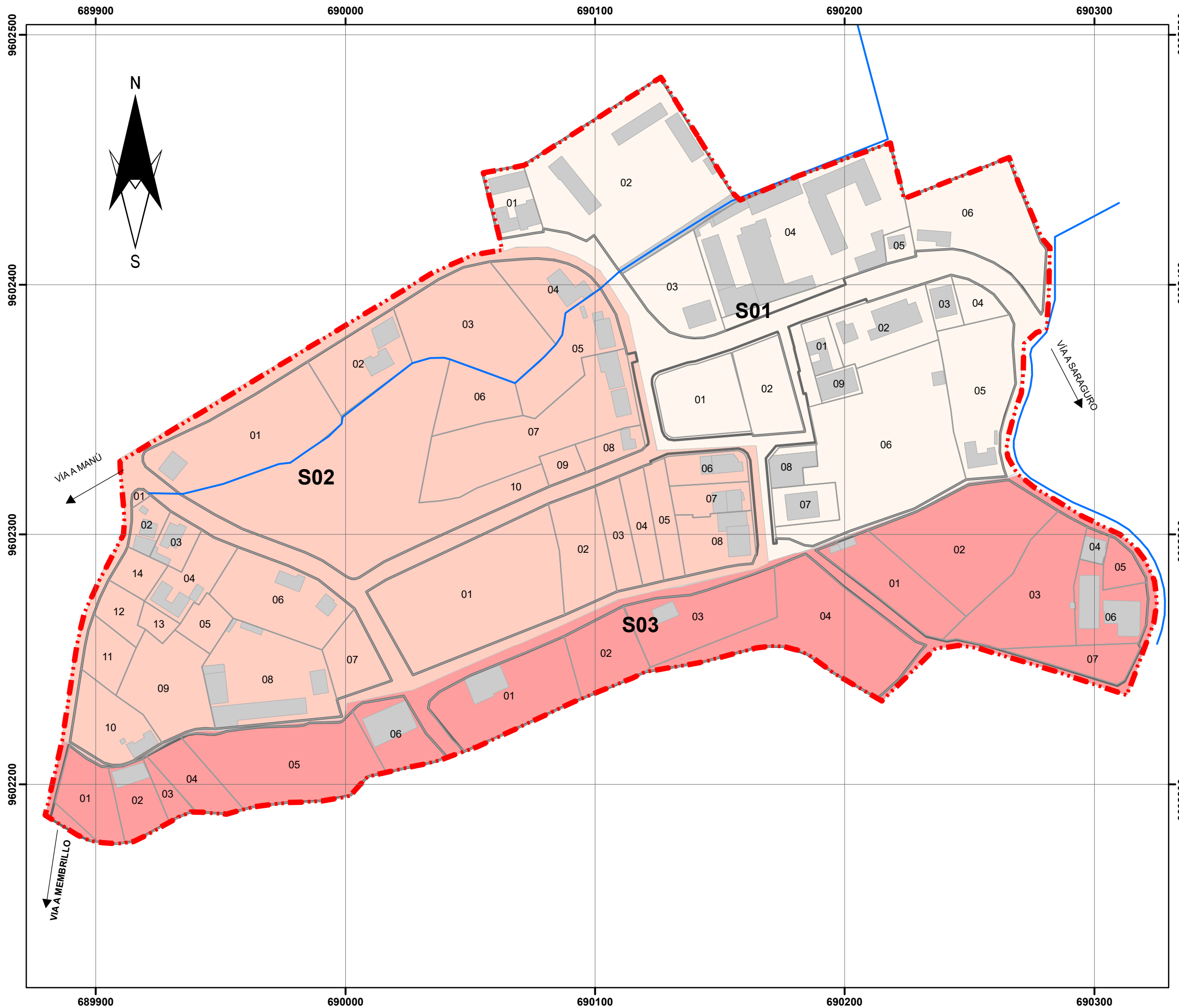
**ESCALA DE IMPRESIÓN:** 1:1.500

**FECHA:** 2019

**NÚMERO DE LÁMINA:** 08.

# 04. OCUPACIÓN DE SUELO





**SIMBOLOGÍA**

- Área de Estudio
- Hidrografía
- Predios
- Manzanas
- Edificaciones

**Clasificación de Suelo**

- Suelo Consolidado
- Suelo Rústico
- Suelo en Proceso de Consolidación

**CONTENIDO:**

- OCUPACIÓN DE SUELO
- Clasificación del suelo

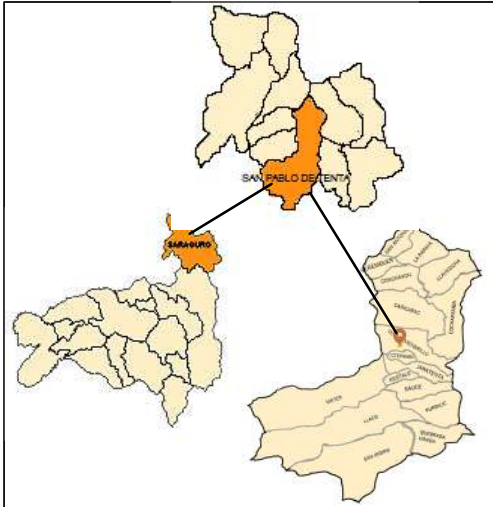
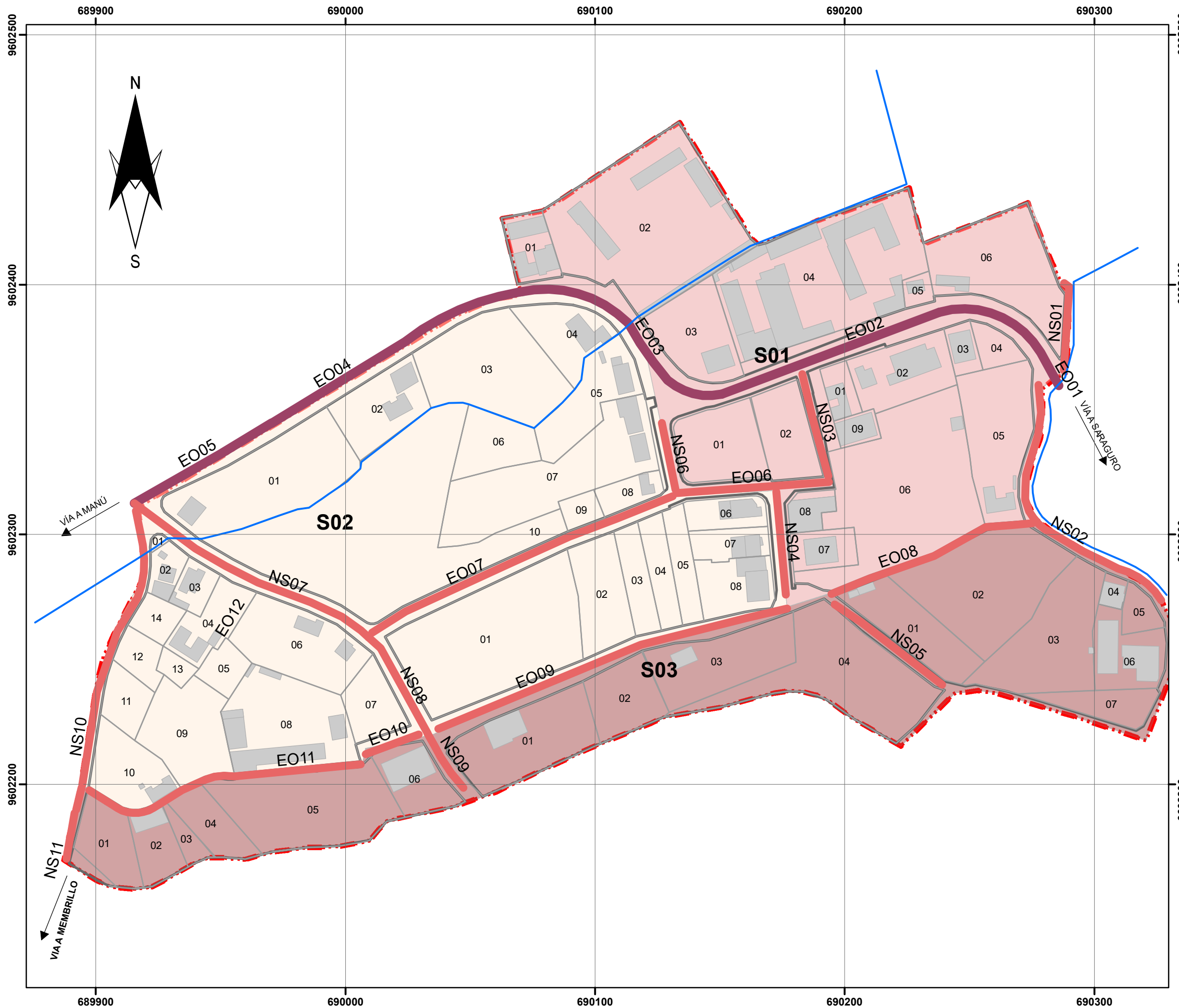
**FUENTE:** GAD Municipal de Saraguro\_ Cartografía, 2017  
**ELABORACIÓN:** Propia, 2018

Elipsoide.....Sistema Geodésico Mundial 1984(WGS84) Proyección.Universal Transversal de Mercator Cuadrícula..200metros, UTM, Zona 17 Sur

**ESCALA DE IMPRESIÓN:** 1:1.500

**FECHA:** 2019

**NÚMERO DE LÁMINA:** 01.



**SIMBOLOGÍA**

- Área de Estudio
- Hidrografía
- Manzanas
- Predios
- Edificaciones

**Sectores**

- S01
- S02
- S03

**Vialidad**

- Trama vial urbana
- Eje vial principal, Manú Saraguro

**CONTENIDO:**

- OCUPACIÓN DE SUELO
- Trama urbana

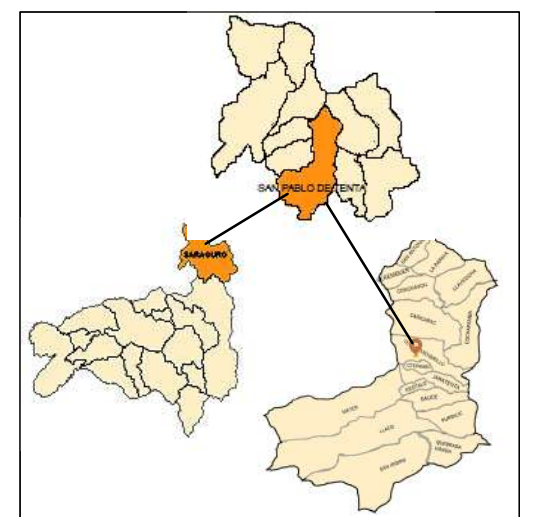

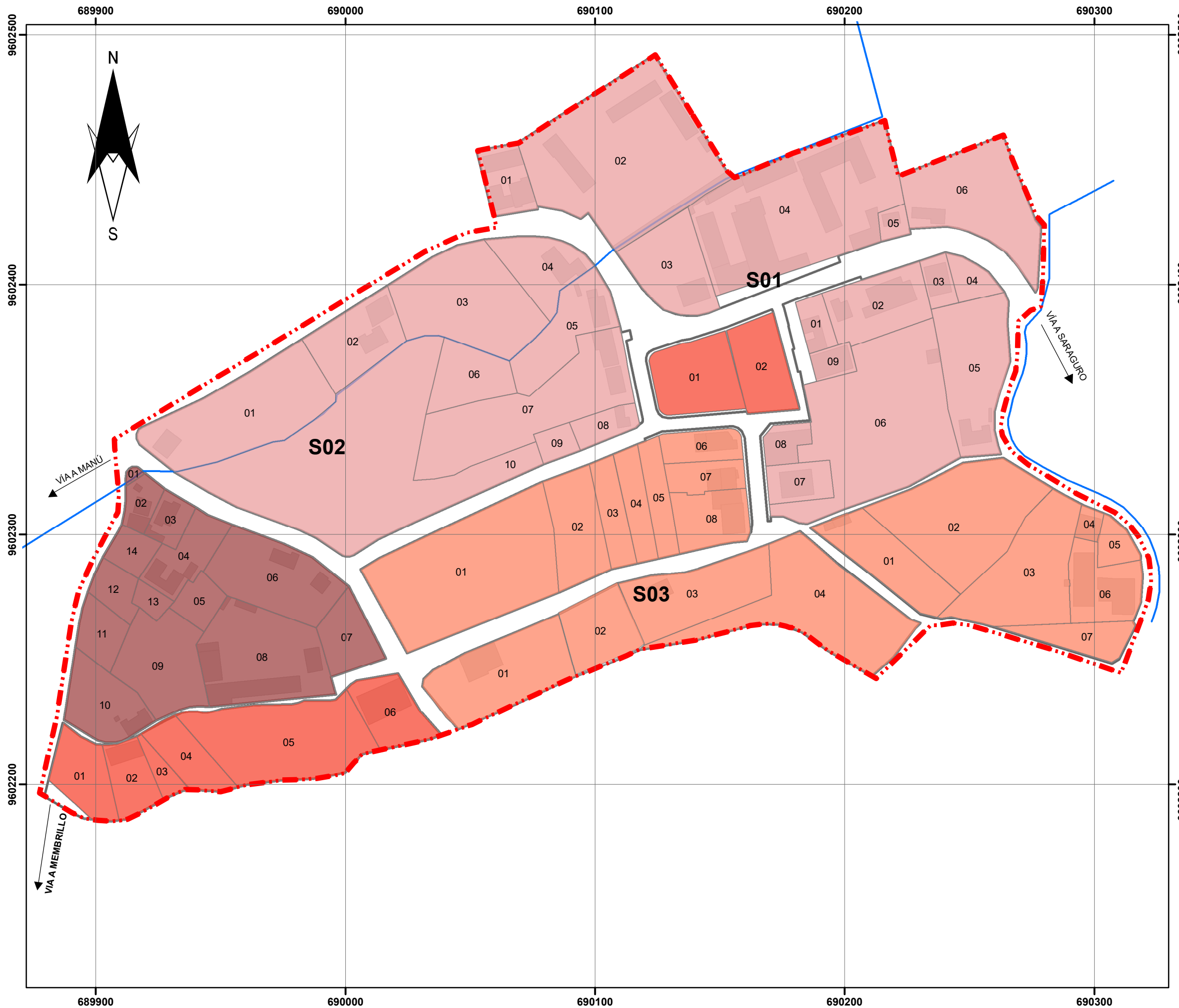
**FUENTE:** GAD Municipal de Saraguro\_ Cartografía, 2017  
**ELABORACIÓN:** Propia, 2018

Elipsoide.....Sistema Geodésico Mundial 1984(WGS84) Proyección.Universal Transversal de Mercator Cuadrícula..200metros, UTM, Zona 17 Sur

**ESCALA DE IMPRESIÓN:** 1:1.500

**FECHA:** 2019

**NÚMERO DE LÁMINA:** 02.



**SIMBOLOGÍA**

- Área de Estudio
- Hidrografía
- Predios
- Manzanas
- Edificaciones

**Rangos de Superficie m2**

- <5000
- 5000-7500
- 7500-10000
- >10000

**CONTENIDO:**

- OCUPACIÓN DE SUELO
- Densidad Poblacional según sectores

**FUENTE:** GAD Municipal de Saraguro\_ Cartografía, 2017  
**ELABORACIÓN:** Propia, 2018

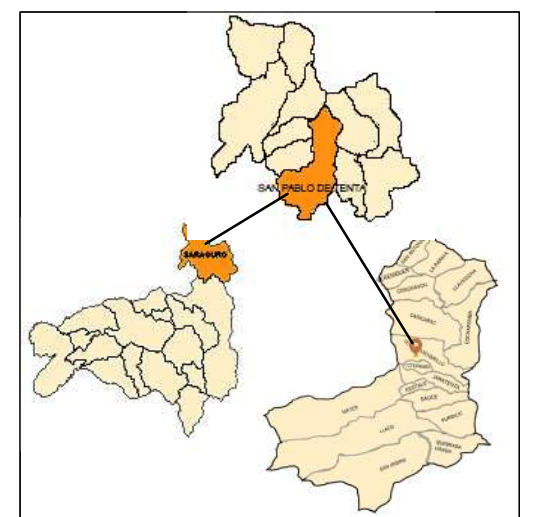
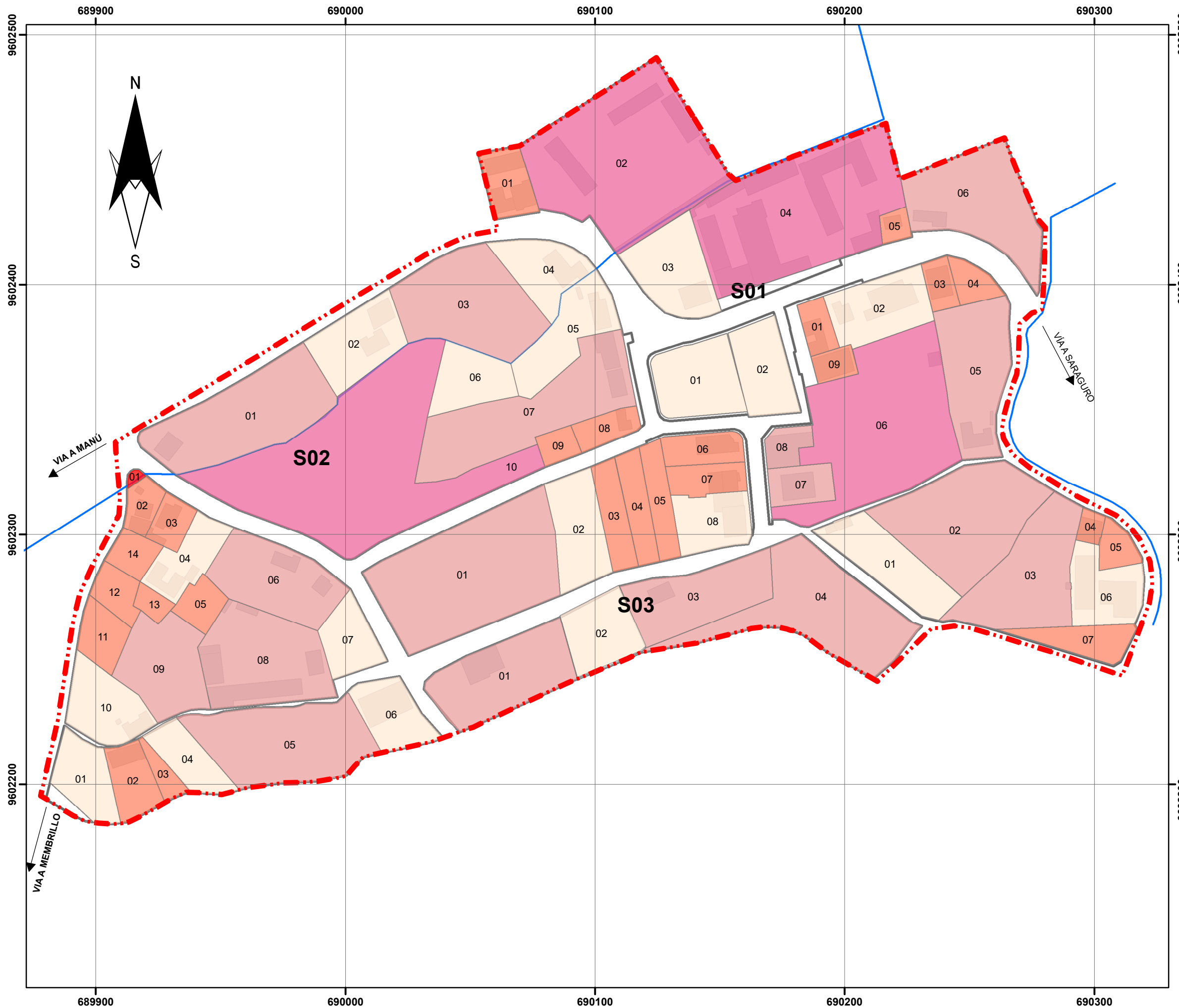
Elipsoide.....Sistema Geodésico Mundial 1984(WGS84) Proyección.Universal Transversal de Mercator Cuadrícula..200metros, UTM, Zona 17 Sur

**ESCALA DE IMPRESIÓN:** 1:1.500

**FECHA:** 2019

**NÚMERO DE LÁMINA:** 03.





**SIMBOLOGÍA**

- Área de Estudio
- Hidrografía
- Manzanas
- Edificaciones
- <100
- 100-500
- 500-1000
- 1000-3000

**CONTENIDO:**

- OCUPACIÓN DE SUELO
- Lotes por rango de superficie

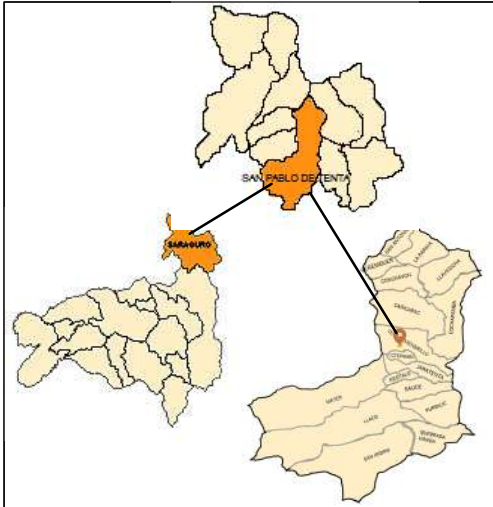
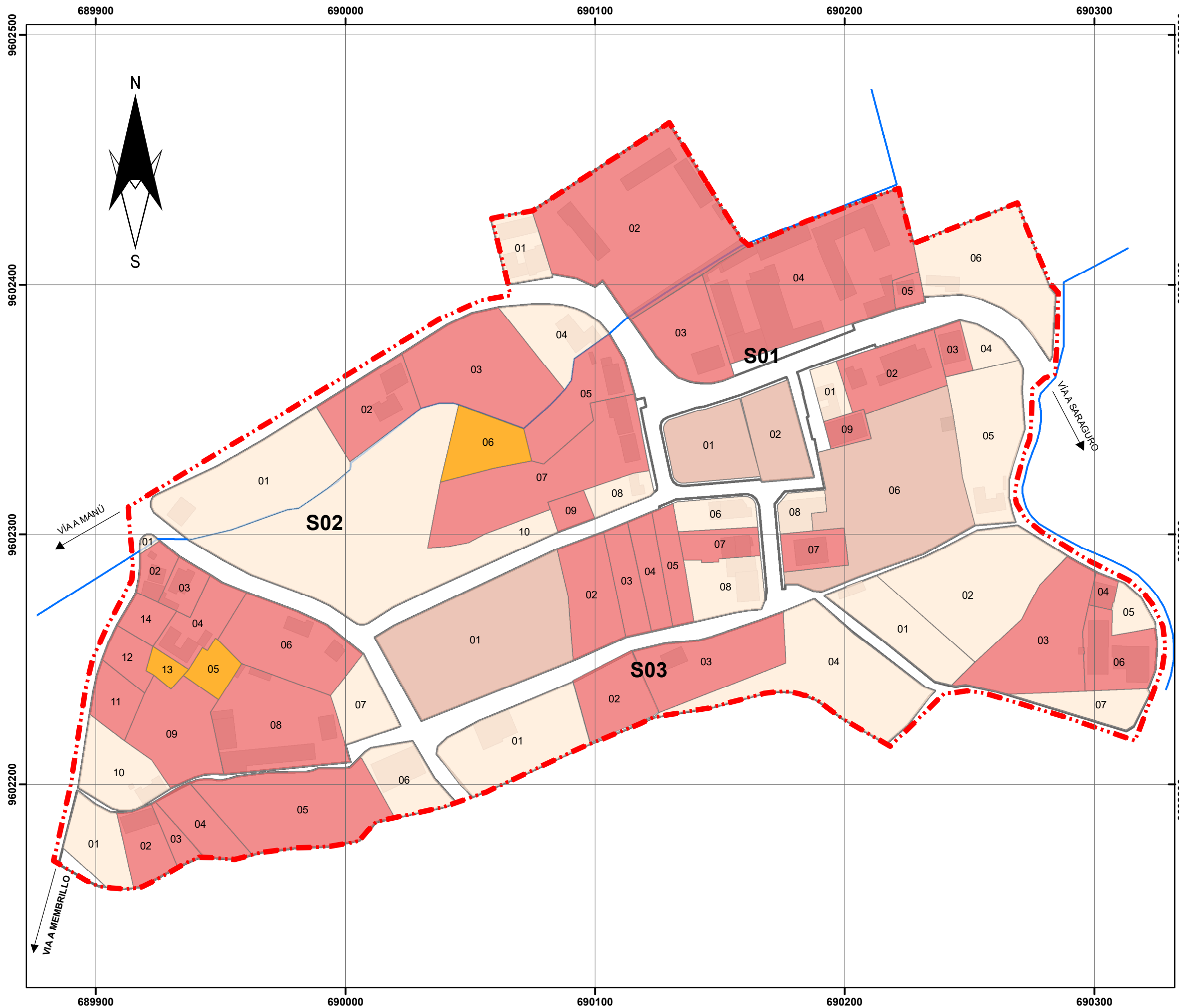
**FUENTE:** GAD Municipal de Saraguro\_ Cartografía, 2017  
**ELABORACIÓN:** Propia, 2018

Elipsoide.....Sistema Geodésico Mundial 1984(WGS84) Proyección.Universal Transversal de Mercator Cuadrícula..200metros, UTM, Zona 17 Sur

**ESCALA DE IMPRESIÓN:** 1:1.500

**FECHA:** 2019

**NÚMERO DE LÁMINA:** 04.



**SIMBOLOGÍA**

- Área de Estudio
- Localización de Predios en la Manzana**
- Lote Esquinero
- Lote Interior
- Lote Intermedio
- Lote en Cabecera
- Hidrografía
- Predios
- Manzanas
- Edificaciones

**CONTENIDO:**

- OCUPACIÓN DE SUELO
- Localización de predios en la manzana

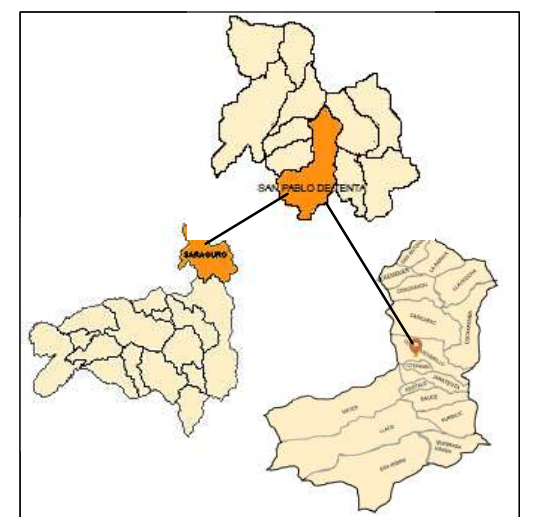
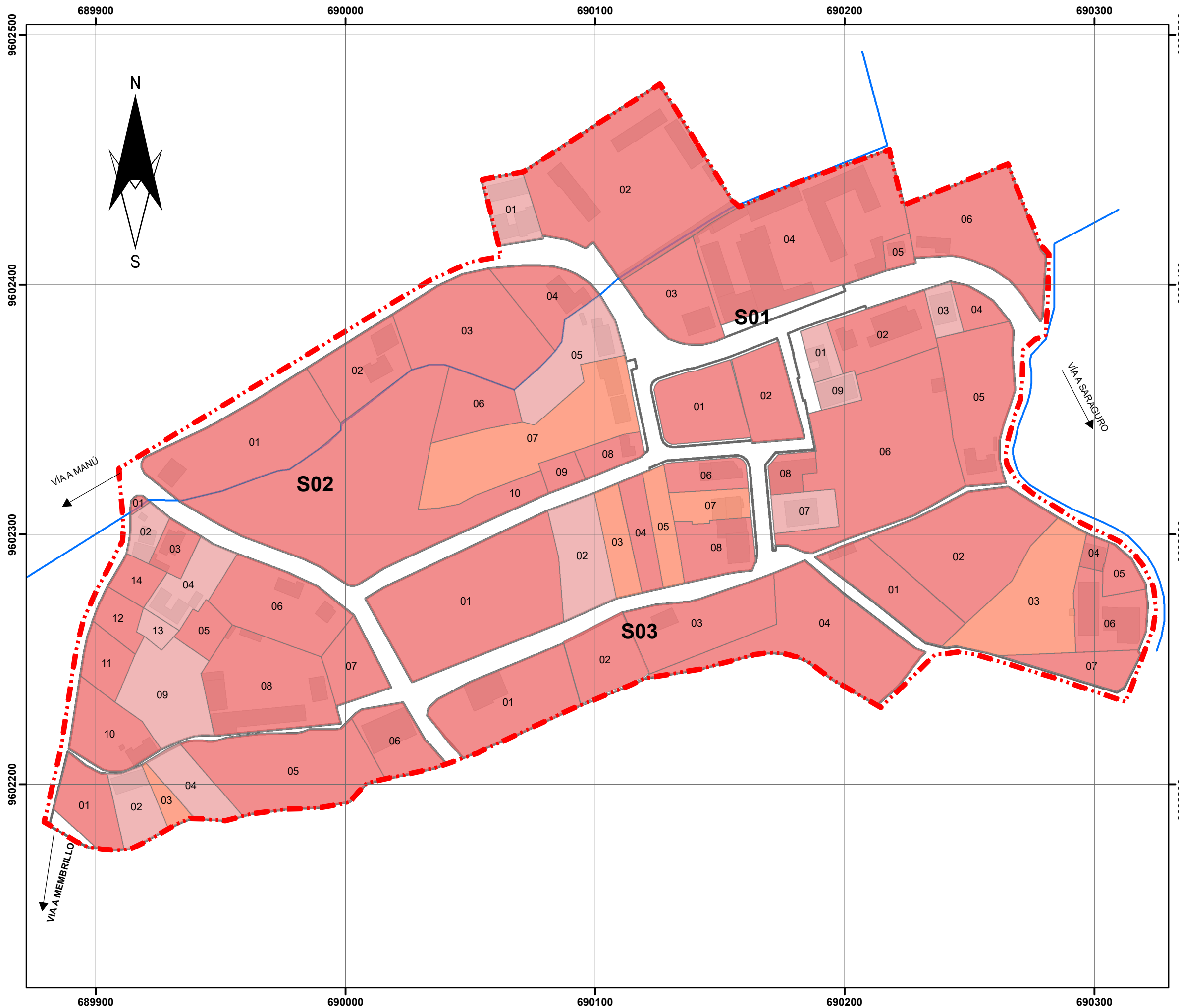
**FUENTE:** GAD Municipal de Saraguro\_ Cartografía, 2017  
**ELABORACIÓN:** Propia, 2018

Elipsoide.....Sistema Geodésico Mundial 1984(WGS84) Proyección.Universal Transversal de Mercator Cuadrícula..200metros, UTM, Zona 17 Sur

**ESCALA DE IMPRESIÓN:** 1:1.500

**FECHA:** 2019

**NÚMERO DE LÁMINA:** 05.



**SIMBOLOGÍA**

- Área de Estudio
- Hidrografía
- Predios
- Manzanas
- Edificaciones

**Relación Frente Fondo**

- Menor 1 a 1.5
- Entre 1 a 1.5 y 1 a 2.5
- Mayor 1 a 2.5

**CONTENIDO:**

- OCUPACIÓN DE SUELO
- Predios, relación frente- fondo

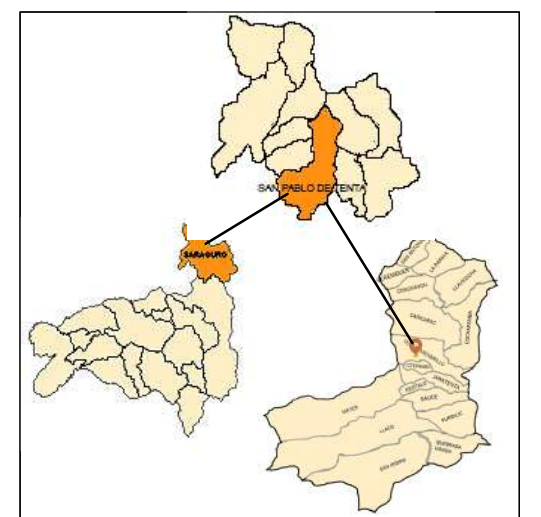
**FUENTE:** GAD Municipal de Saraguro\_ Cartografía, 2017  
**ELABORACIÓN:** Propia, 2018

Elipsoide.....Sistema Geodésico Mundial 1984(WGS84) Proyección.Universal Transversal de Mercator Cuadrícula..200metros, UTM, Zona 17 Sur

**ESCALA DE IMPRESIÓN:** 1:1.500

**FECHA:** 2019

**NÚMERO DE LÁMINA:** 06.



**SIMBOLOGÍA**

- Área de Estudio
- Hidrografía
- Predios
- Manzanas
- Edificaciones

**Ocupación del Predio**

- Sin Edificación
- Con Edificación
- En construcción

**CONTENIDO:**

- OCUPACIÓN DE SUELO
- Características de ocupación de los predios

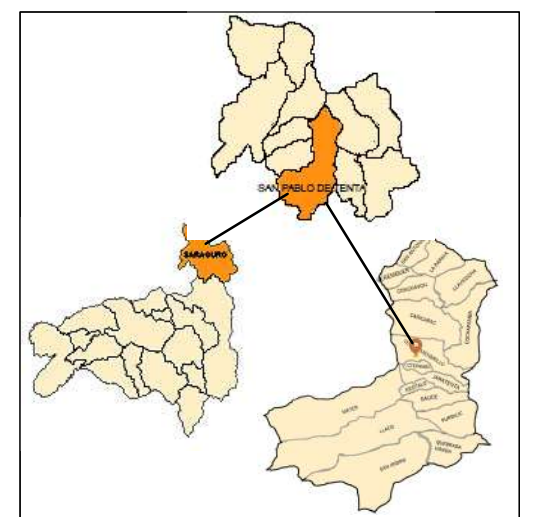
**FUENTE:** GAD Municipal de Saraguro\_ Cartografía, 2017  
**ELABORACIÓN:** Propia, 2018

Elipsoide.....Sistema Geodésico Mundial 1984(WGS84) Proyección.Universal Transversal de Mercator Cuadrícula..200metros, UTM, Zona 17 Sur

**ESCALA DE IMPRESIÓN:** 1:1.500

**FECHA:** 2019

**NÚMERO DE LÁMINA:** 07.



**SIMBOLOGÍA**

- Área de Estudio
- Hidrografía
- Predios
- Manzanas
- Edificaciones

**Tipo de Implantación**

- Aislada sin Retiro Frontal
- Continua con Retiro Frontal
- Pareada con Retiro Frontal
- Pareada sin Retiro Frontal

**CONTENIDO:**

- OCUPACIÓN DE SUELO
- Plantación de la edificación

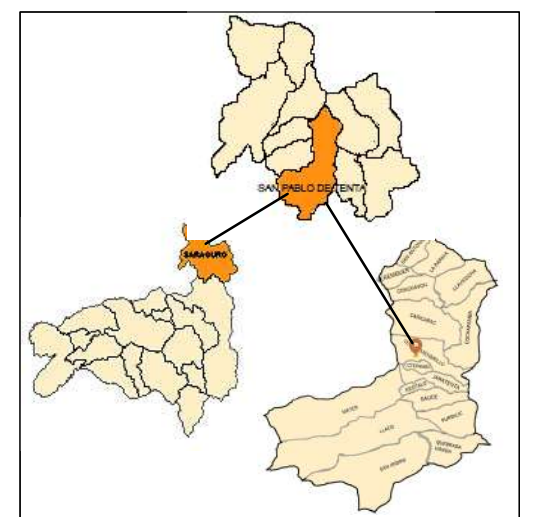

**FUENTE:** GAD Municipal de Saraguro\_ Cartografía, 2017  
**ELABORACIÓN:** Propia, 2018

Elipsoide.....Sistema Geodésico Mundial 1984(WGS84) Proyección.Universal Transversal de Mercator Cuadrícula..200metros, UTM, Zona 17 Sur

**ESCALA DE IMPRESIÓN:** 1:1.500

**FECHA:** 2019

**NÚMERO DE LÁMINA:** 08.



**SIMBOLOGÍA**

- Área de Estudio
- Hidrografía
- Predios
- Manzanas

**Número de Pisos**

- 1 Piso
- 2 Pisos
- 3 Pisos

**Sectores**

- S01
- S02
- S03

**CONTENIDO:**

- OCUPACIÓN DE SUELO
- Altura de las Edificaciones

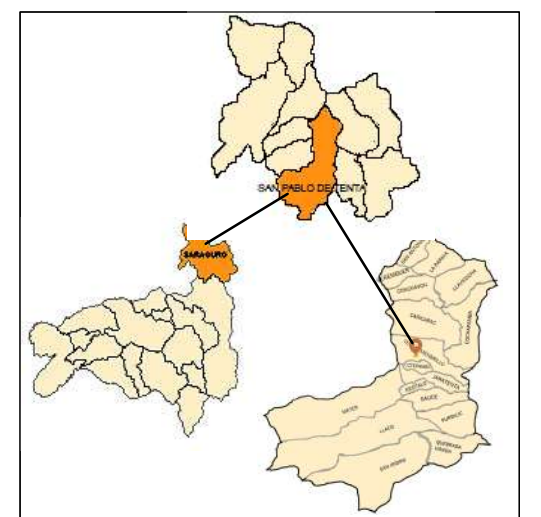
**FUENTE:** GAD Municipal de Saraguro\_ Cartografía, 2017  
**ELABORACIÓN:** Propia, 2018

Elipsoide.....Sistema Geodésico Mundial 1984(WGS84) Proyección.Universal Transversal de Mercator Cuadrícula..200metros, UTM, Zona 17 Sur

**ESCALA DE IMPRESIÓN:** 1:1.500

**FECHA:** 2019

**NÚMERO DE LÁMINA:** 09.



**SIMBOLOGÍA**

- Área de Estudio
- Hidrografía
- Predios
- Manzanas
- Edificaciones

**Estado de las Edificaciones**

- Bueno
- Regular

**CONTENIDO:**

- OCUPACIÓN DE SUELO
- Estado de las Edificaciones

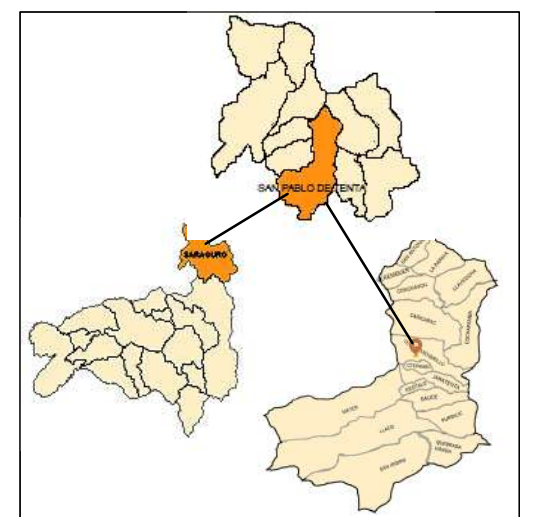
**FUENTE:** GAD Municipal de Saraguro\_ Cartografía, 2017  
**ELABORACIÓN:** Propia, 2018

Elipsoide.....Sistema Geodésico Mundial 1984(WGS84) Proyección.Universal Transversal de Mercator Cuadrícula..200metros, UTM, Zona 17 Sur

**ESCALA DE IMPRESIÓN:** 1:1.500

**FECHA:** 2019

**NÚMERO DE LÁMINA:** 10.



**SIMBOLOGÍA**

- Área de Estudio
- Hidrografía
- Manzanas
- Predios
- Edificaciones

**Rango de Coeficiente de Ocupación de Suelo (%)**

- <20
- 20-50
- 51-80
- 81-100

**CONTENIDO:**

- OCUPACIÓN DE SUELO
- Rangos de coeficientes de ocupación del suelo

**FUENTE:** GAD Municipal de Saraguro\_ Cartografía, 2017  
**ELABORACIÓN:** Propia, 2018

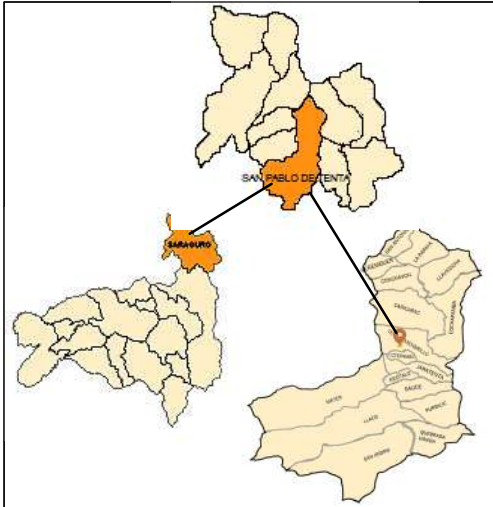
Elipsoide.....Sistema Geodésico Mundial 1984(WGS84) Proyección.Universal Transversal de Mercator Cuadrícula..200metros, UTM, Zona 17 Sur

**ESCALA DE IMPRESIÓN:** 1:1.500

**FECHA:** 2019

**NÚMERO DE LÁMINA:** 11.





**SIMBOLOGÍA**

- Área de Estudio
- Hidrografía
- Manzanas
- Predios
- Edificaciones

**Coefficiente de Uso de Suelo**

- <20
- 20-50
- 51-100
- 101-250

**CONTENIDO:**

- OCUPACIÓN DE SUELO
- Rangos de coeficientes de uso del suelo

**FUENTE:** GAD Municipal de Saraguro\_ Cartografía, 2017  
**ELABORACIÓN:** Propia, 2018

Elipsoide.....Sistema Geodésico Mundial 1984(WGS84) Proyección.Universal Transversal de Mercator Cuadrícula..200metros, UTM, Zona 17 Sur

**ESCALA DE IMPRESIÓN:** 1:1.500

**FECHA:** 2019

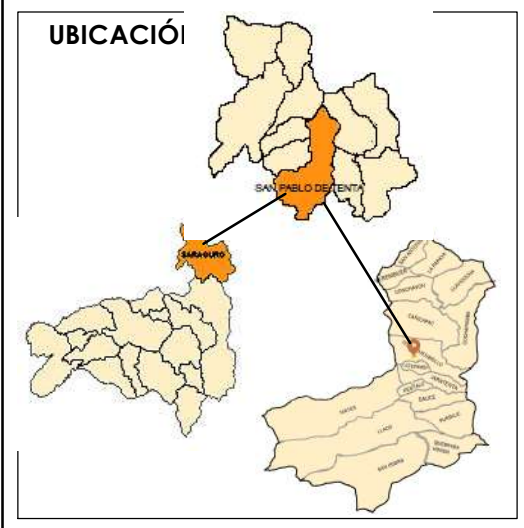
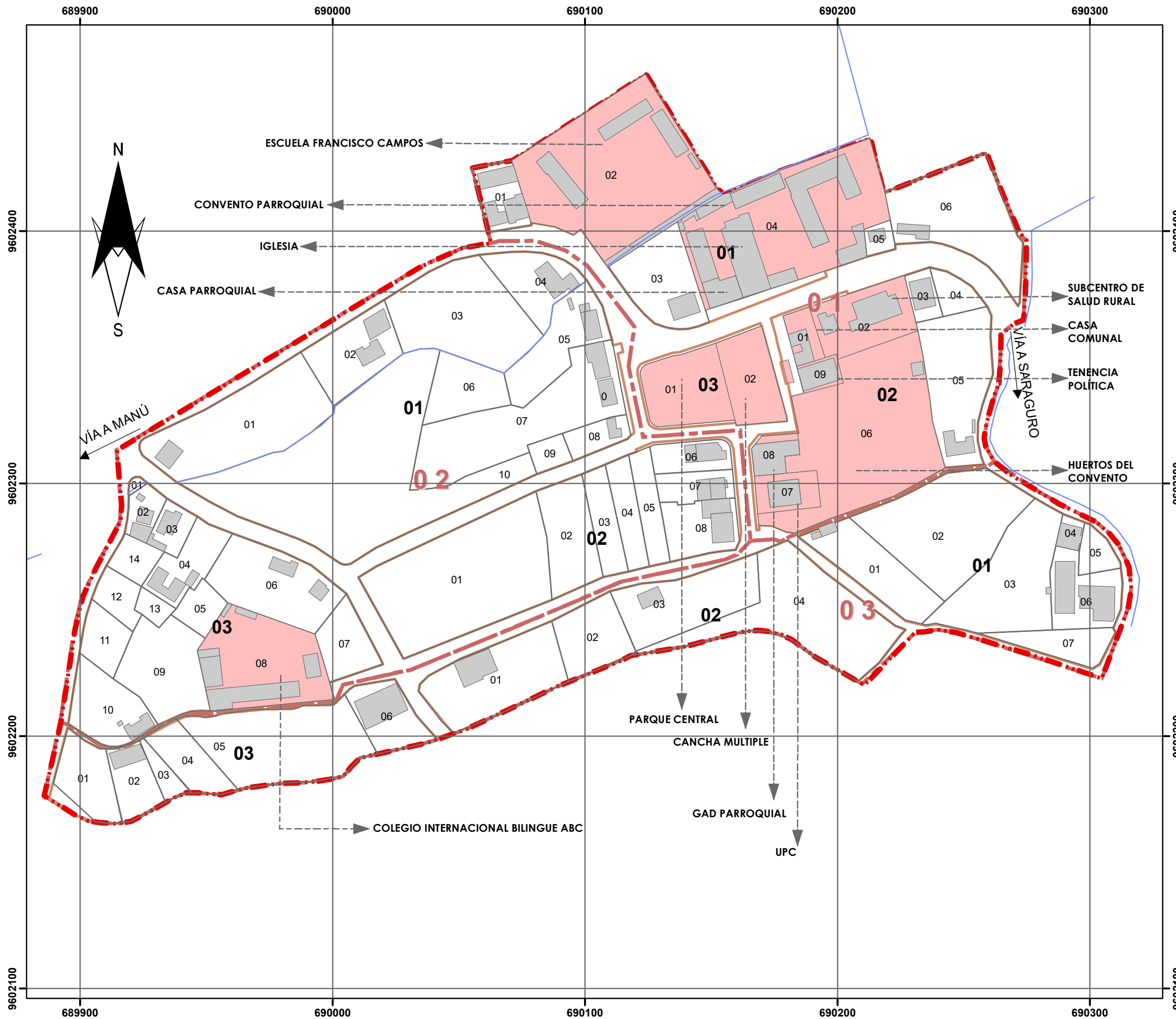
**NÚMERO DE LÁMINA:** 12.

### 3. SUBSISTEMA DE ASENTAMIENTOS Y CANALES DE RELACIÓN



# 01. EQUIPAMIENTOS





### SIMBOLOGÍA

- Area de Estudio
- Hidrografía
- Sector
- Manzanas
- Predios
- Edificaciones
- Equipamientos

### CONTENIDO:

- EQUIPAMIENTOS
- Identificación de equipamientos

**FUENTE:** GAD Municipal de Saraguro\_ Cartografía, 2017  
**ELABORACIÓN:** Propia, 2018

Elipsoide.....Sistema Geodésico Mundial 1984(WGS84) Proyección.Universal Transversal de Mercator Cuadrícula..200metros, UTM, Zona 17 Sur

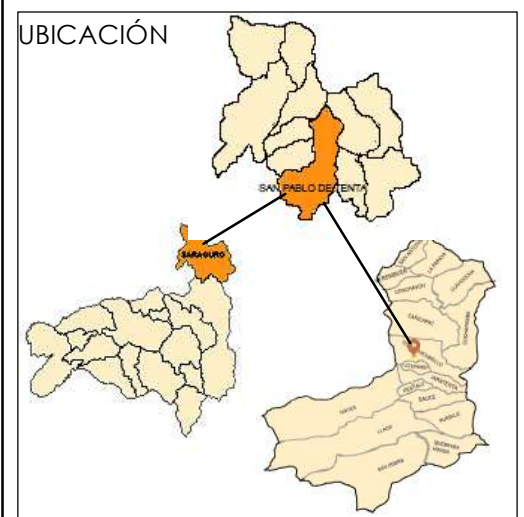
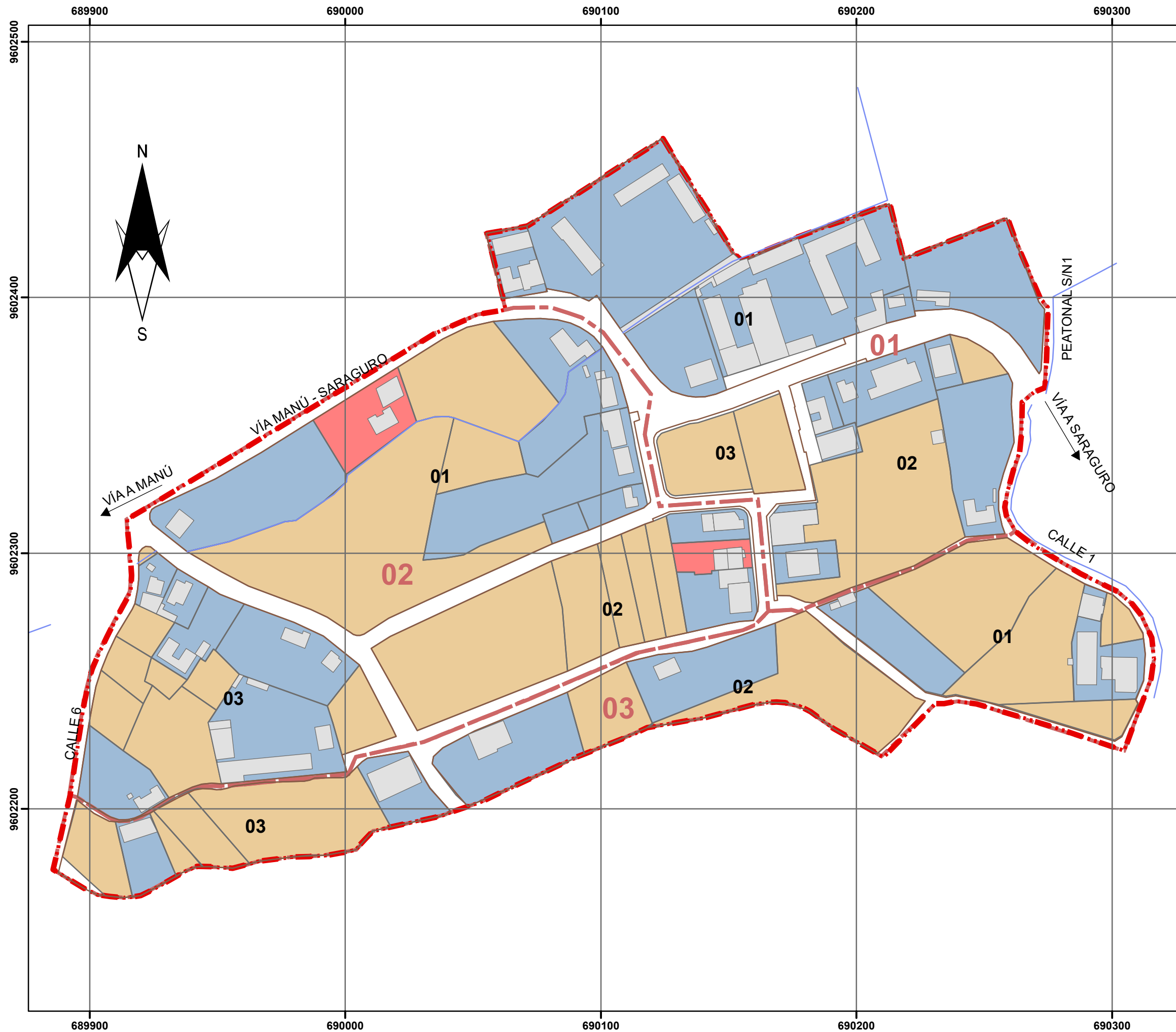
**ESCALA DE IMPRESIÓN:** 1:1.500

**FECHA:** 2019

**NÚMERO DE LÁMINA:** 01.

## 02. INFRAESTRUCTURA Y SERVICIOS BÁSICOS





**SIMBOLOGÍA**

- Area de Estudio
- Hidrografía
- Sector
- Manzanas
- Predios
- Edificaciones

**Infraestructura y Servicios Básicos**

**Agua Entubada de consumo humano**

- No dispone
- Si dispone
- Sin información

**CONTENIDO:**

INFRAESTRUCTURA Y SERVICIOS BÁSICOS

Disponibilidad de agua de consumo humano

**FUENTE:** GAD Municipal de Saraguro\_ Cartografía, 2017

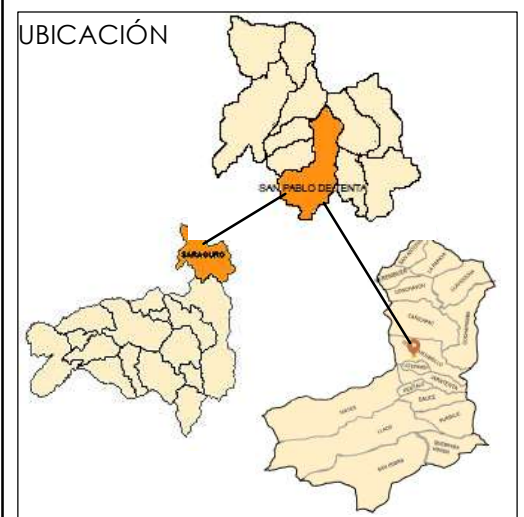
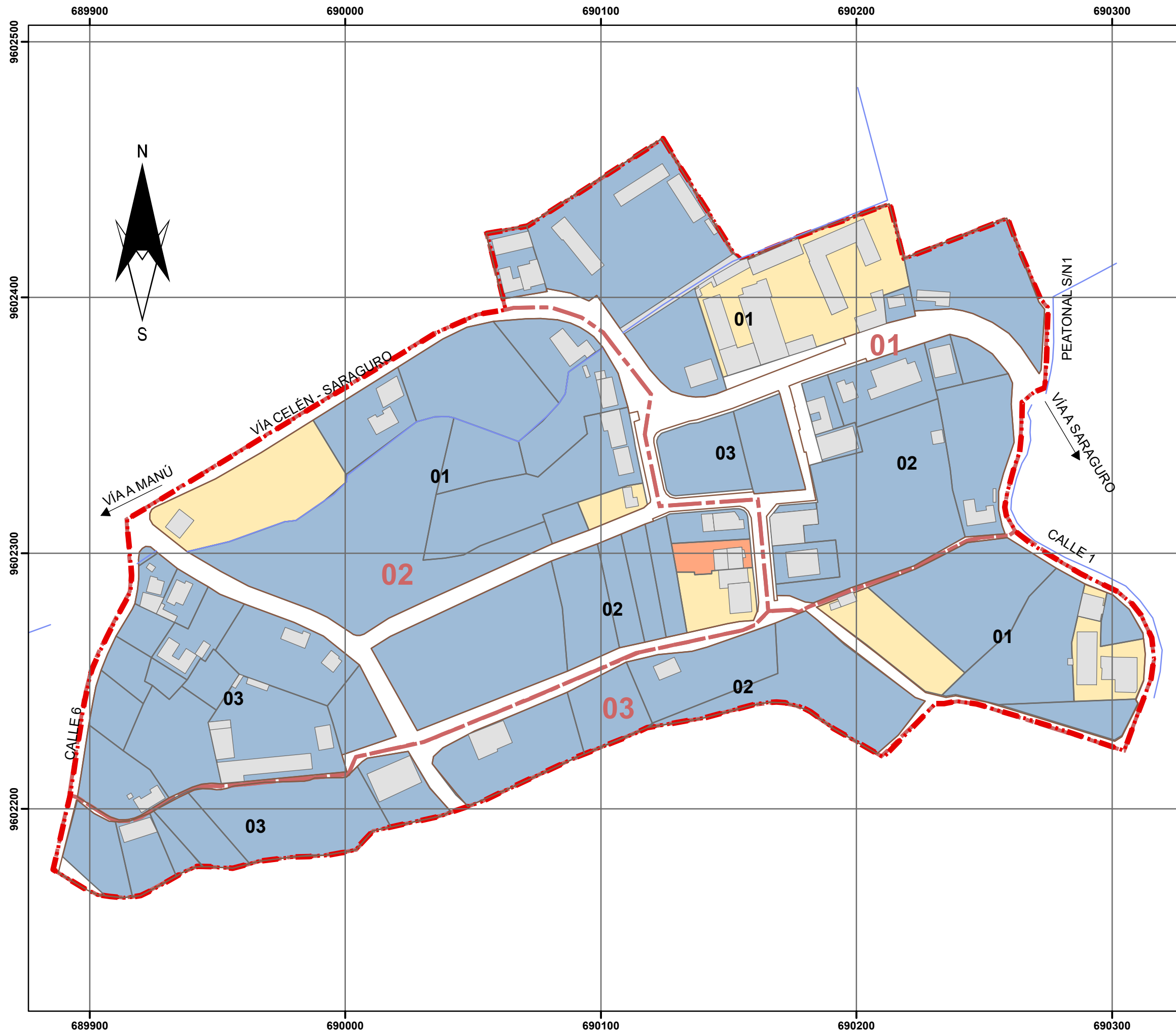
**ELABORACIÓN:** Propia, 2018

Elipsoide.....Sistema Geodésico Mundial 1984(WGS84) Proyección.Universal Transversal de Mercator Cuadrícula..200metros, UTM, Zona 17 Sur

**ESCALA DE IMPRESIÓN:** 1:1.500

**FECHA:** 2019

**NÚMERO DE LÁMINA:** 01.



### SIMBOLOGÍA

- Area de Estudio
- Hidrografía
- Sector
- Manzanas
- Predios
- Edificaciones

**Medio de abastecimiento de agua de consumo humano**

- Por tubería dentro de la vivienda
- Por tubería fuera de la vivienda pero dentro del predio
- Sin Información

**CONTENIDO:**

INFRAESTRUCTURA Y SERVICIOS BÁSICOS

Medio de Abastecimiento de Agua de Consumo Humano

**FUENTE:** GAD Municipal de Saraguro\_ Cartografía, 2017

**ELABORACIÓN:** Propia, 2018

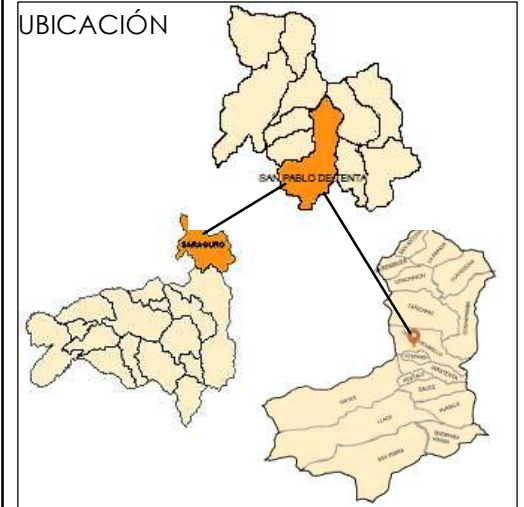
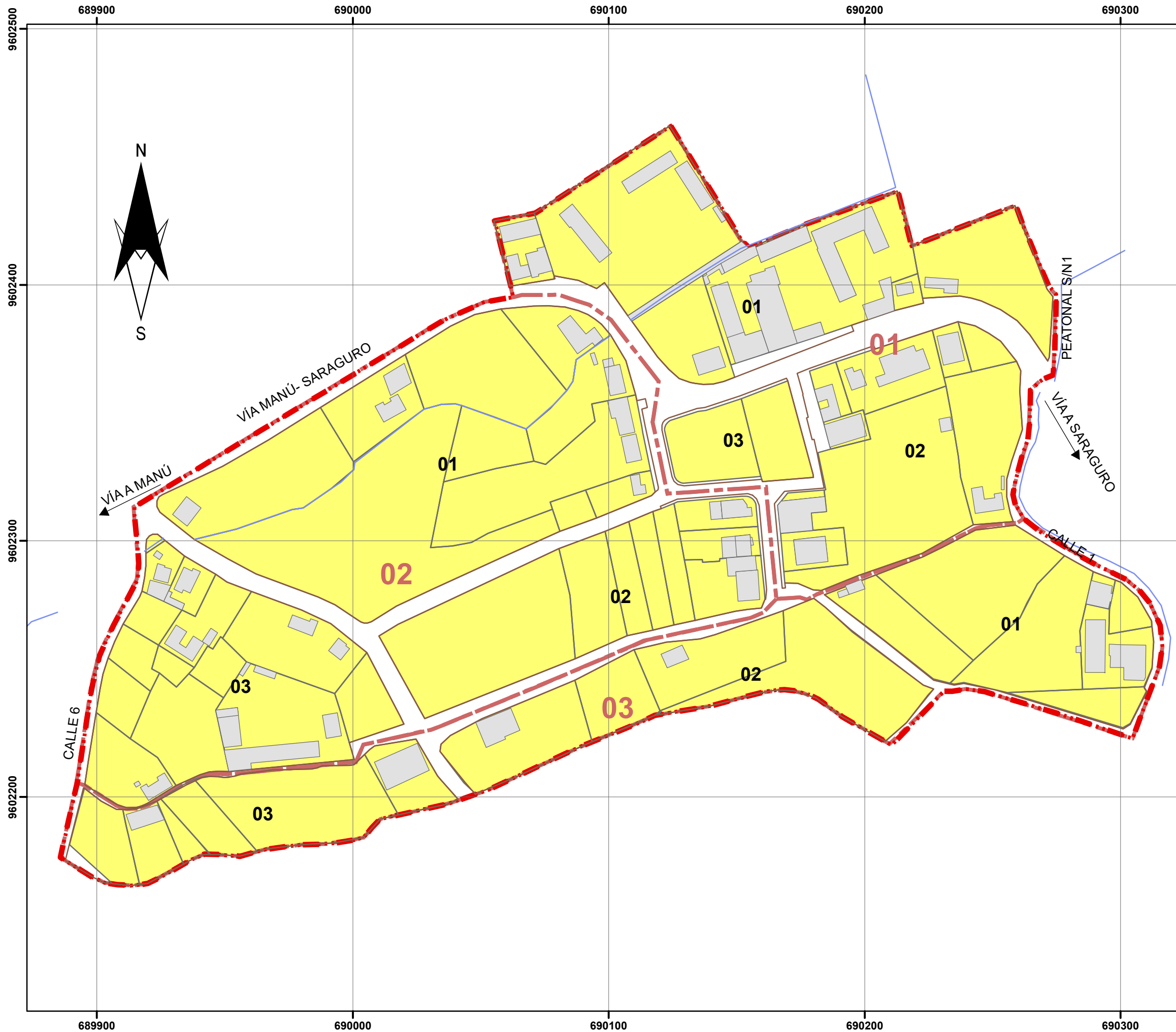
Elipsoide.....Sistema Geodésico Mundial 1984(WGS84) Proyección.Universal Transversal de Mercator Cuadrícula..200metros, UTM, Zona 17 Sur

0 12,5 25 50 75 Metros

**ESCALA DE IMPRESIÓN:** 1:1.500

**FECHA:** 2019

**NÚMERO DE LÁMINA:** 02.



### SIMBOLOGÍA

- Area de Estudio
- Hidrografía
- Sector
- Manzanas
- Predios
- Edificaciones

**Disponen de energía eléctrica**

- Disponen de energía eléctrica

**CONTENIDO:**

INFRAESTRUCTURA Y SERVICIOS BÁSICOS

Disponibilidad de Energía Eléctrica

**FUENTE:** GAD Municipal de Saraguro\_ Cartografía, 2017

**ELABORACIÓN:** Propia, 2018

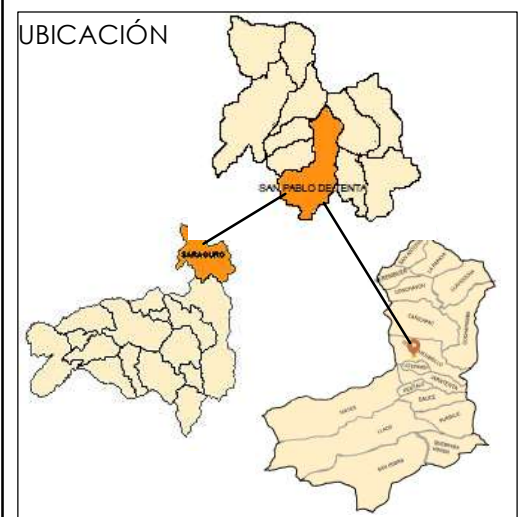
Elipsoide.....Sistema Geodésico Mundial 1984(WGS84) Proyección.Universal Transversal de Mercator Cuadrícula..200metros, UTM, Zona 17 Sur

**ESCALA DE IMPRESIÓN:** 1:1.500

**FECHA:** 2019

**NÚMERO DE LÁMINA:** 03.





**SIMBOLOGÍA**

- Area de Estudio
- Hidrografía
- Sector
- Manzanas
- Predios
- Edificaciones

**Infraestructuras y servicios básicos**

**Evacuación de Aguas Servidas**

- Alcantarillado
- Pozo séptico
- Sin Información
- No Tiene

**CONTENIDO:**

INFRAESTRUCTURA Y SERVICIOS BÁSICOS

Medio de Evacuación de Aguas Servidas

**FUENTE:** GAD Municipal de Saraguro\_ Cartografía, 2017

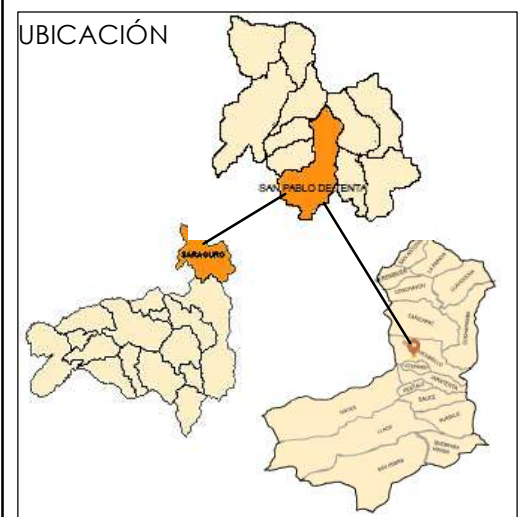
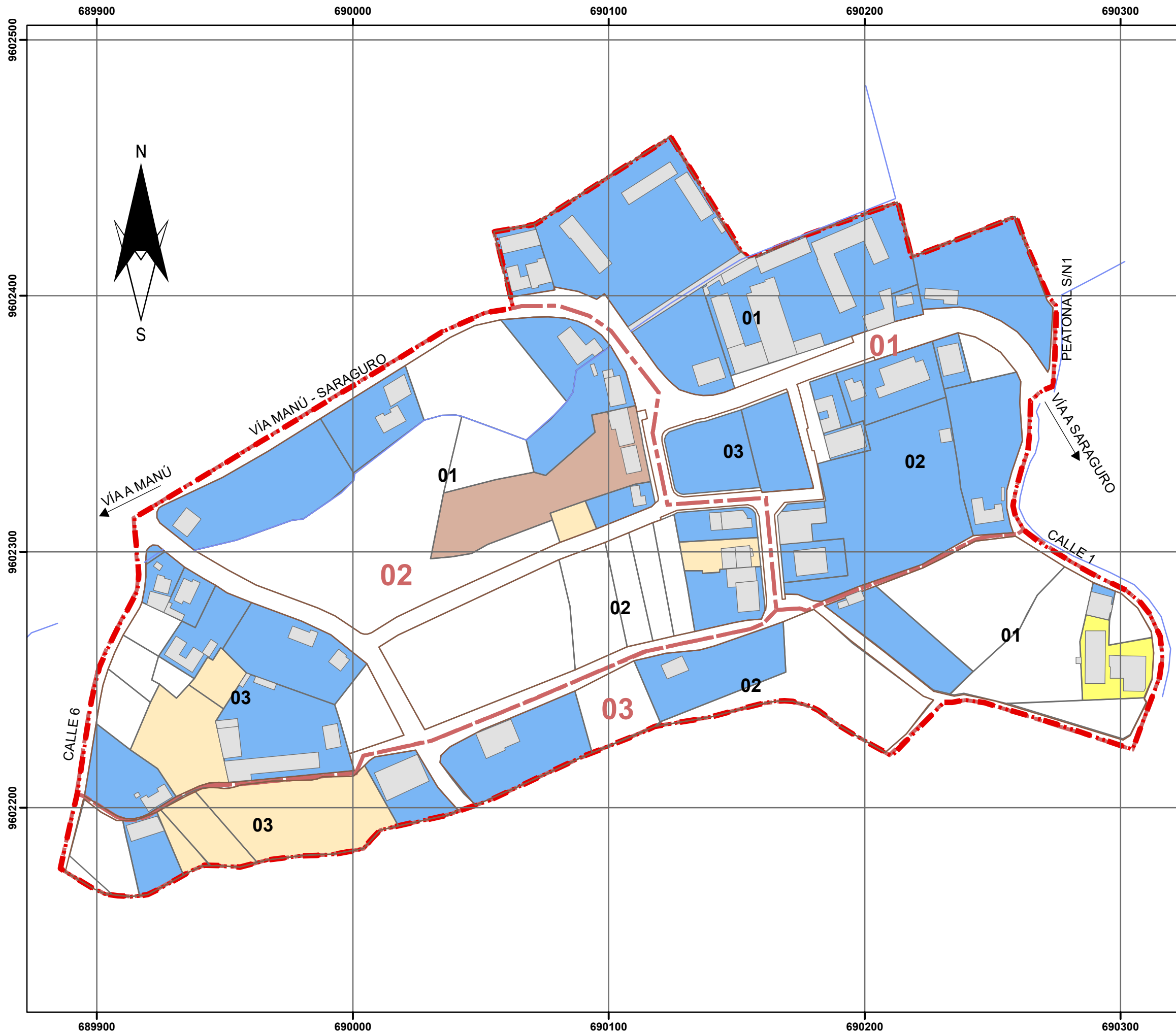
**ELABORACIÓN:** Propia, 2018

Elipsoide.....Sistema Geodésico Mundial 1984(WGS84) Proyección.Universal Transversal de Mercator Cuadrícula..200metros, UTM, Zona 17 Sur

**ESCALA DE IMPRESIÓN:** 1:1.500

**FECHA:** 2019

**NÚMERO DE LÁMINA:** 04.



**SIMBOLOGÍA**

- Area de Estudio
- Hidrografía
- Sector
- Manzanas
- Predios
- Edificaciones

**Recolección de Desechos Sólidos**

- Carro Recolector
- Se arroja a terreno
- Se quema
- Sin Información

**CONTENIDO:**

INFRAESTRUCTURA Y SERVICIOS BÁSICOS

Medio de Recolección de Desechos Sólidos

**FUENTE:** GAD Municipal de Saraguro\_ Cartografía, 2017

**ELABORACIÓN:** Propia, 2018

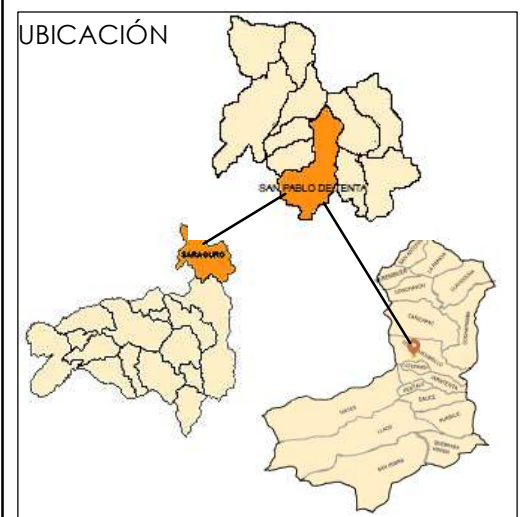
Elipsoide.....Sistema Geodésico Mundial 1984(WGS84) Proyección.Universal Transversal de Mercator Cuadrícula..200metros, UTM, Zona 17 Sur

0 12,5 25 50 75 Metros

**ESCALA DE IMPRESIÓN:** 1:1.500

**FECHA:** 2019

**NÚMERO DE LÁMINA:** 05.



**SIMBOLOGÍA**

- Area de Estudio
- Hidrografía
- Sector
- Manzanas
- Predios
- Edificaciones

**Disponibilidad de Telefonía Móvil**

- Si
- No

**CONTENIDO:**

INFRAESTRUCTURA Y SERVICIOS BÁSICOS

Disponibilidad de Telefonía Móvil

**FUENTE:** GAD Municipal de Saraguro\_ Cartografía, 2017

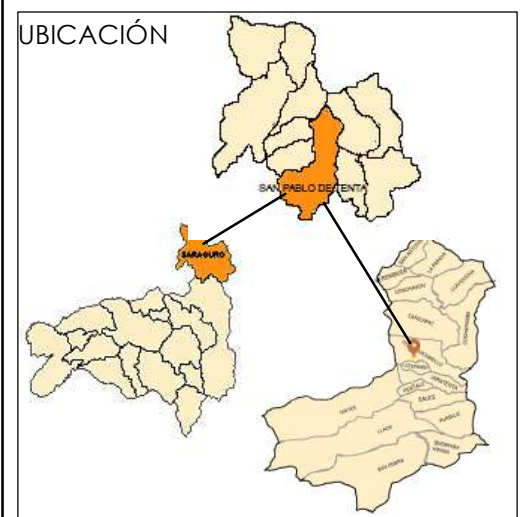
**ELABORACIÓN:** Propia, 2018

Elipsoide.....Sistema Geodésico Mundial 1984(WGS84) Proyección.Universal Transversal de Mercator Cuadrícula..200metros, UTM, Zona 17 Sur

**ESCALA DE IMPRESIÓN:** 1:1.500

**FECHA:** 2019

**NÚMERO DE LÁMINA:** 06.



### SIMBOLOGÍA

- Area de Estudio
- Hidrografía
- Sector
- Manzanas
- Predios
- Edificaciones

**Disponibilidad de telefonía fija**

- No
- Si

**CONTENIDO:**

INFRAESTRUCTURA Y SERVICIOS BÁSICOS

Disponibilidad de Telefonía Fija

**FUENTE:** GAD Municipal de Saraguro\_ Cartografía, 2017

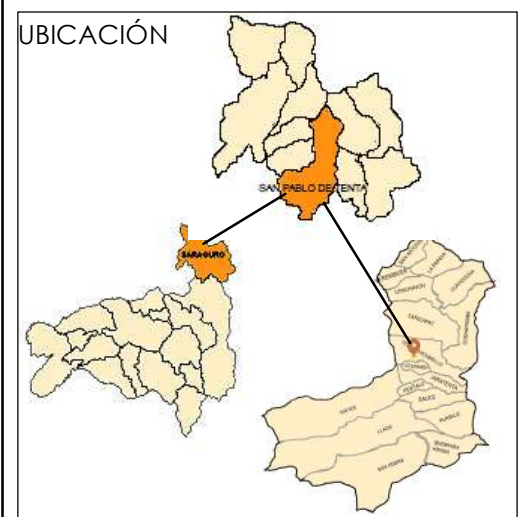
**ELABORACIÓN:** Propia, 2018

Elipsoide.....Sistema Geodésico Mundial 1984(WGS84) Proyección.Universal Transversal de Mercator Cuadrícula..200metros, UTM, Zona 17 Sur

**ESCALA DE IMPRESIÓN:** 1:1.500

**FECHA:** 2019

**NÚMERO DE LÁMINA:** 07.



### SIMBOLOGÍA

- Área de Estudio
- Hidrografía
- Sector
- Manzanas
- Predios
- Edificaciones

**Disponibilidad de Internet**

- Si
- No

**CONTENIDO:**

INFRAESTRUCTURA Y SERVICIOS BÁSICOS

Disponibilidad de Internet

**FUENTE:** GAD Municipal de Saraguro\_ Cartografía, 2017

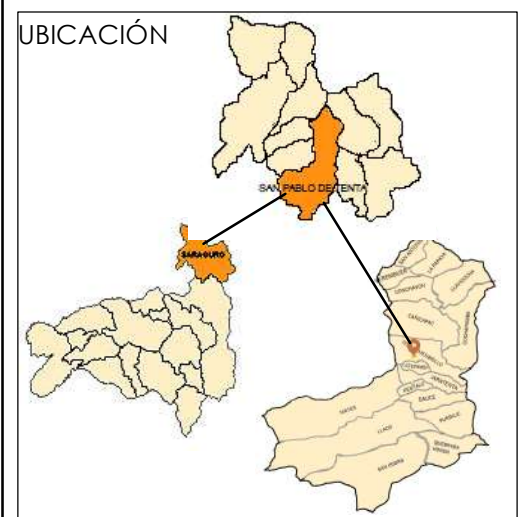
**ELABORACIÓN:** Propia, 2018

Elipsoide.....Sistema Geodésico Mundial 1984(WGS84) Proyección.Universal Transversal de Mercator Cuadrícula..200metros, UTM, Zona 17 Sur

**ESCALA DE IMPRESIÓN:** 1:1.500

**FECHA:** 2019

**NÚMERO DE LÁMINA:** 08.



**SIMBOLOGÍA**

- Area de Estudio
- Hidrografía
- Sector
- Manzanas
- Predios
- Edificaciones

**Disponibilidad de televisión por cable**

- No
- Si

**CONTENIDO:**

INFRAESTRUCTURA Y SERVICIOS BÁSICOS

Disponibilidad de televisión por cable

**FUENTE:** GAD Municipal de Saraguro\_ Cartografía, 2017

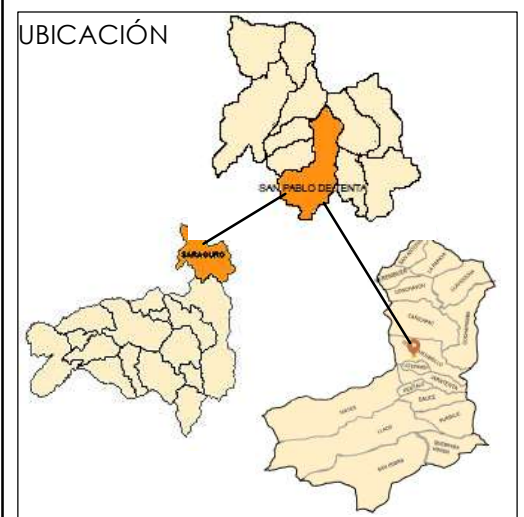
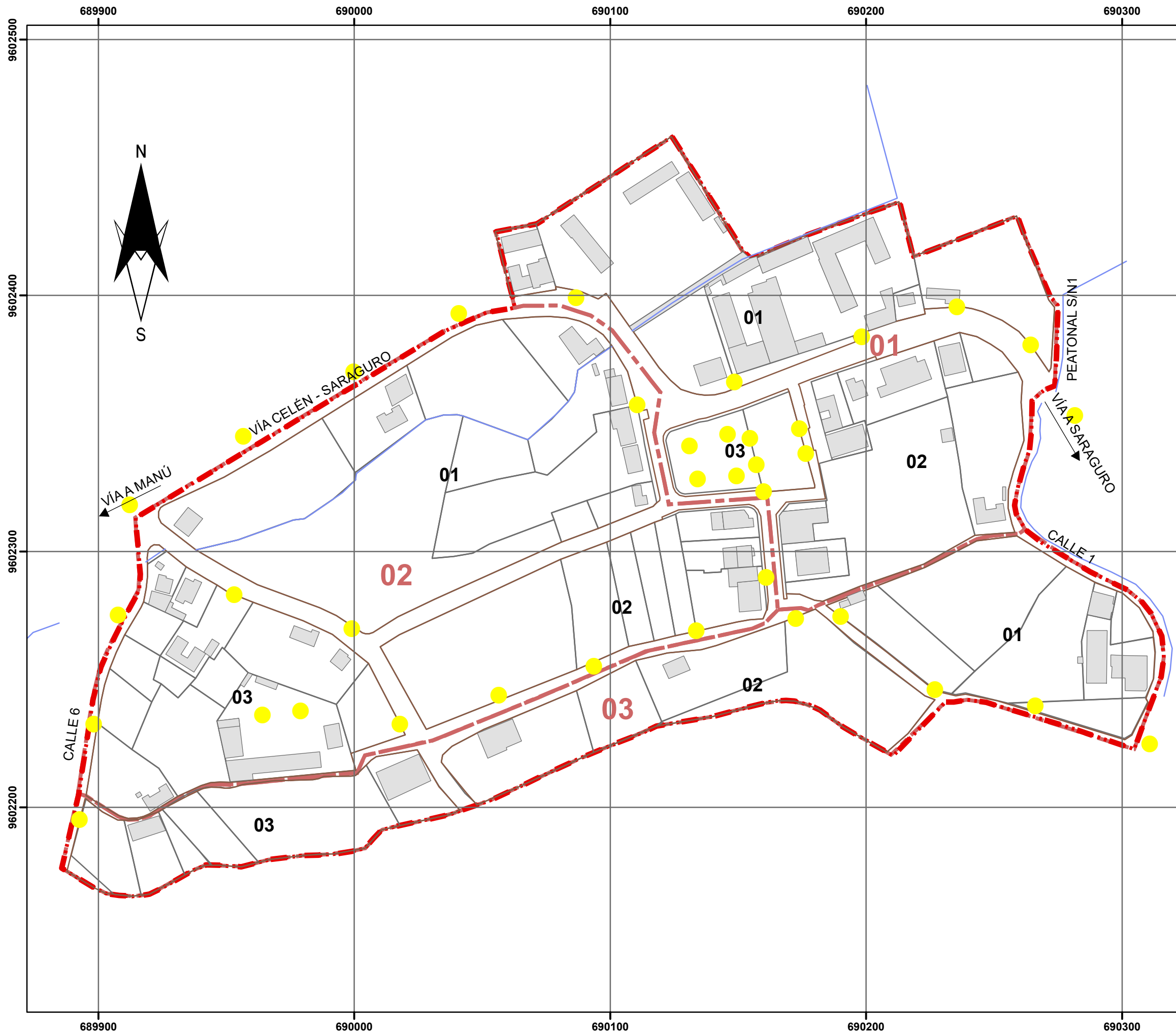
**ELABORACIÓN:** Propia, 2018

Elipsoide.....Sistema Geodésico Mundial 1984(WGS84) Proyección.Universal Transversal de Mercator Cuadrícula..200metros, UTM, Zona 17 Sur

**ESCALA DE IMPRESIÓN:** 1:1.500

**FECHA:** 2019

**NÚMERO DE LÁMINA:** 09.



### SIMBOLOGÍA

- Area de Estudio
- Hidrografía
- Sector
- Manzanas
- Predios
- Edificaciones
- Alumbrado Público

**CONTENIDO:**

INFRAESTRUCTURA Y SERVICIOS BÁSICOS

Alumbrado Público

**FUENTE:** GAD Municipal de Saraguro\_ Cartografía, 2017

**ELABORACIÓN:** Propia, 2018

Elipsoide.....Sistema Geodésico Mundial 1984(WGS84) Proyección.Universal Transversal de Mercator Cuadrícula..200metros, UTM, Zona 17 Sur

**ESCALA DE IMPRESIÓN:** 1:1.500

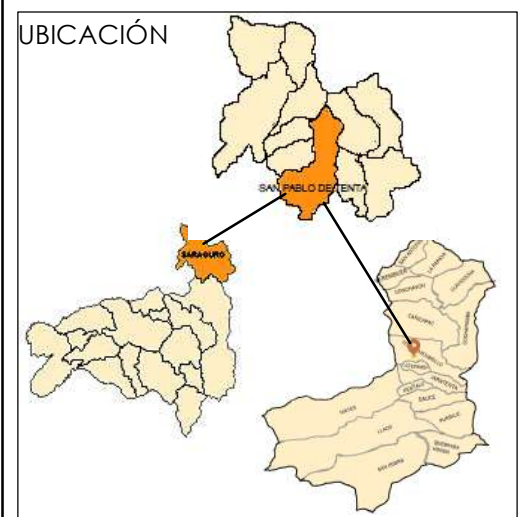
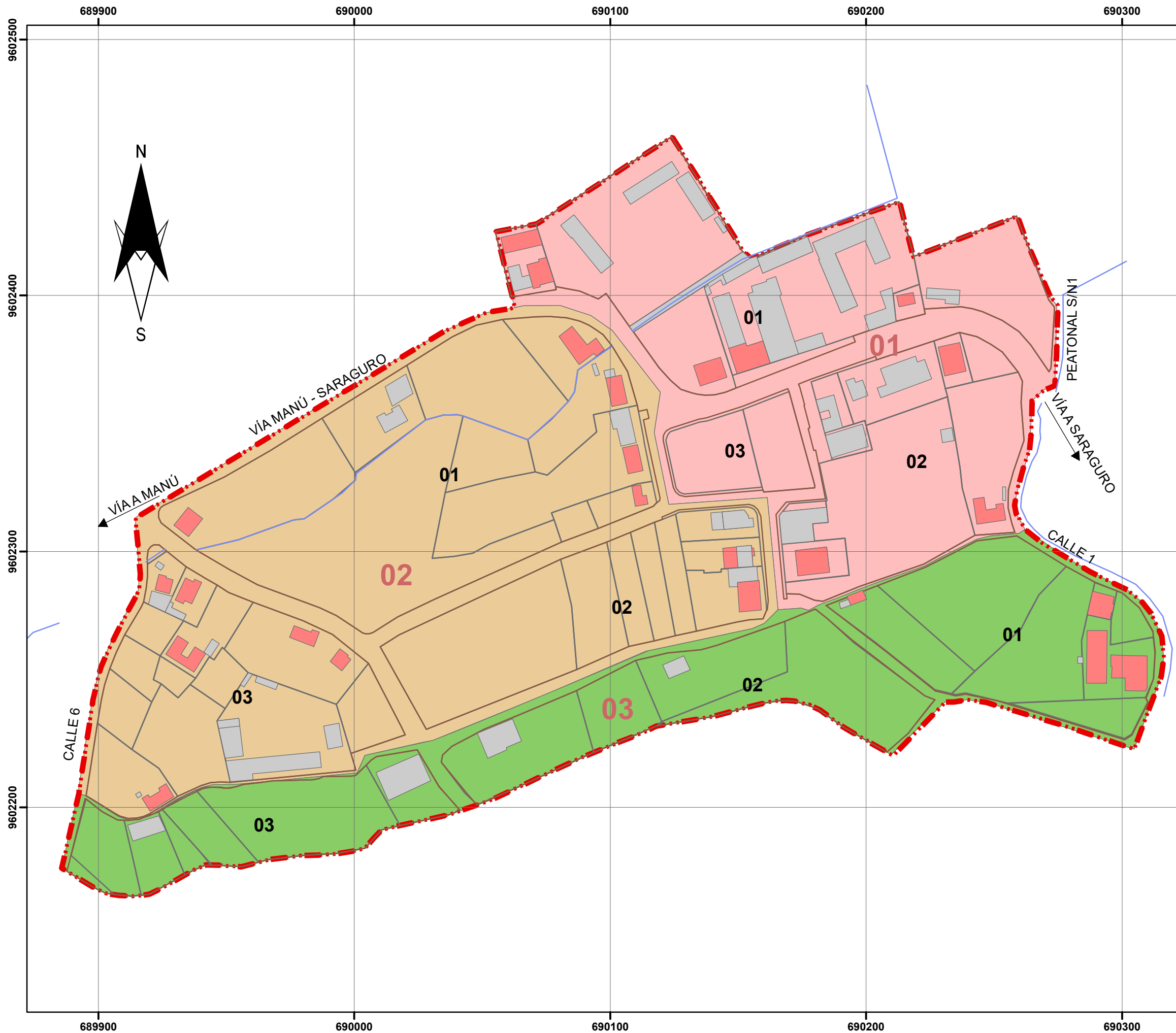
**FECHA:** 2019

**NÚMERO DE LÁMINA:** 10.

# 03. VIVIENDA







### SIMBOLOGÍA

- Area de Estudio
- Hidrografía
- Manzanas
- Predios
- Edificaciones
- Vivienda

**Grados de Consolidación**

- Suelo consolidado
- Suelo en proceso de consolidación
- Suelo Rústico

**CONTENIDO:**

VIVIENDA

Distribución de Viviendas

**FUENTE:** GAD Municipal de Saraguro\_ Cartografía, 2017  
**ELABORACIÓN:** Propia, 2018

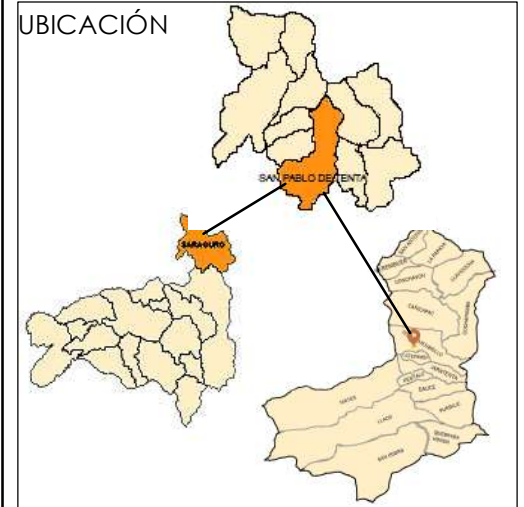
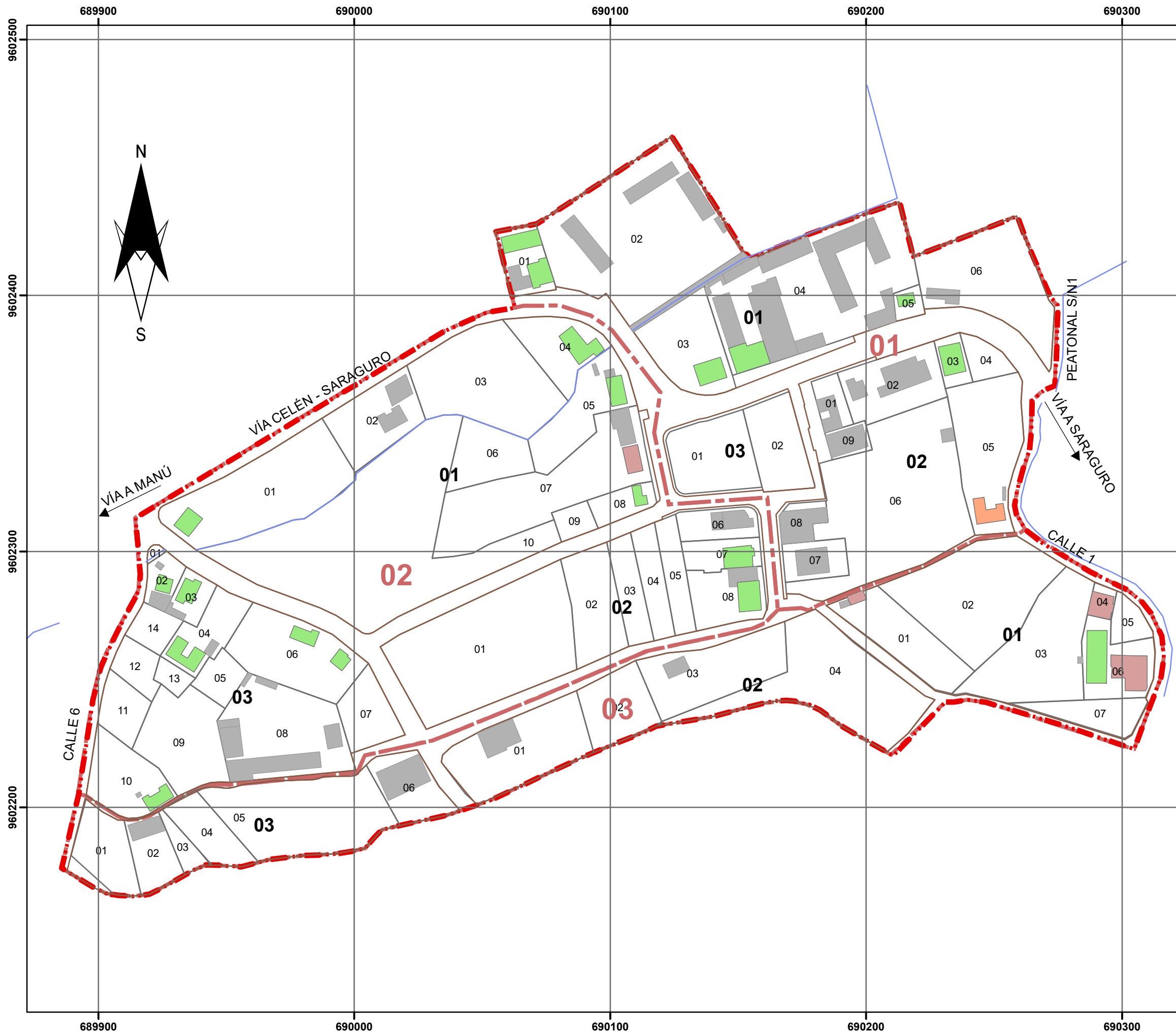
Elipsoide.....Sistema Geodésico Mundial 1984(WGS84) Proyección.Universal Transversal de Mercator Cuadrícula..200metros, UTM, Zona 17 Sur

0 12,5 25 50 75 Metros

**ESCALA DE IMPRESIÓN:** 1:1.500

**FECHA:** 2019

**NÚMERO DE LÁMINA:** 01.



### SIMBOLOGÍA

- Area de Estudio
- Hidrografía
- Sector
- Manzanas
- Predios
- Edificaciones

#### Tenencia de Vivienda

<span style="background-color: lightgreen; width: 15px; height: 10px; display: inline-block;"></span> Propia	<span style="background-color: lightcoral; width: 15px; height: 10px; display: inline-block;"></span> Prestado o cedido
<span style="background-color: lightblue; width: 15px; height: 10px; display: inline-block;"></span> Por servicios	<span style="background-color: orange; width: 15px; height: 10px; display: inline-block;"></span> Arrendada

#### CONTENIDO:

- VIVIENDA
- Tenencia de la Vivienda

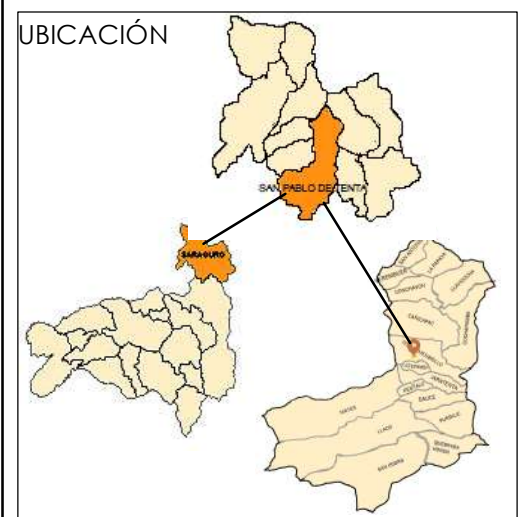
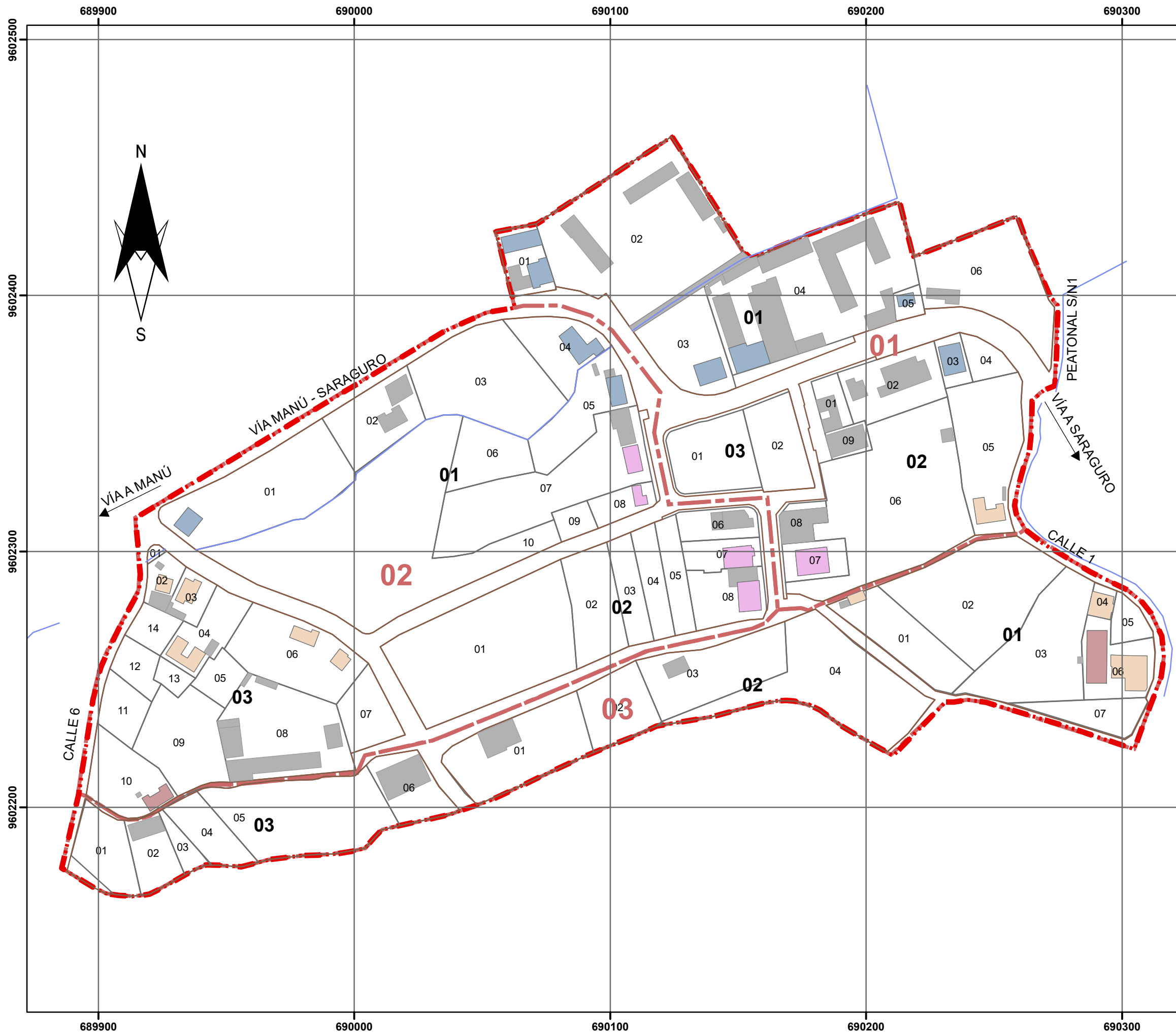
**FUENTE:** GAD Municipal de Saraguro\_ Cartografía, 2017  
**ELABORACIÓN:** Propia, 2018

Elipsoide.....Sistema Geodésico Mundial 1984(WGS84) Proyección.Universal Transversal de Mercator Cuadrícula..200metros, UTM, Zona 17 Sur

**ESCALA DE IMPRESIÓN:** 1:1.500

**FECHA:** 2019

**NÚMERO DE LÁMINA:** 02.



### SIMBOLOGÍA

- Area de Estudio
- Hidrografía
- Sector
- Manzanas
- Predios
- Edificaciones

#### Accesibilidad a la vivienda

- Calle adoquinada
- Calle pavimentada
- Calle con lastrado
- Chaquiñan

### CONTENIDO:

- VIVIENDA
- Accesibilidad a la Vivienda

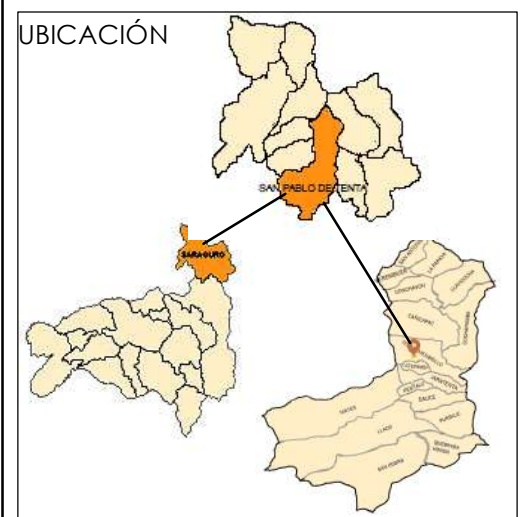
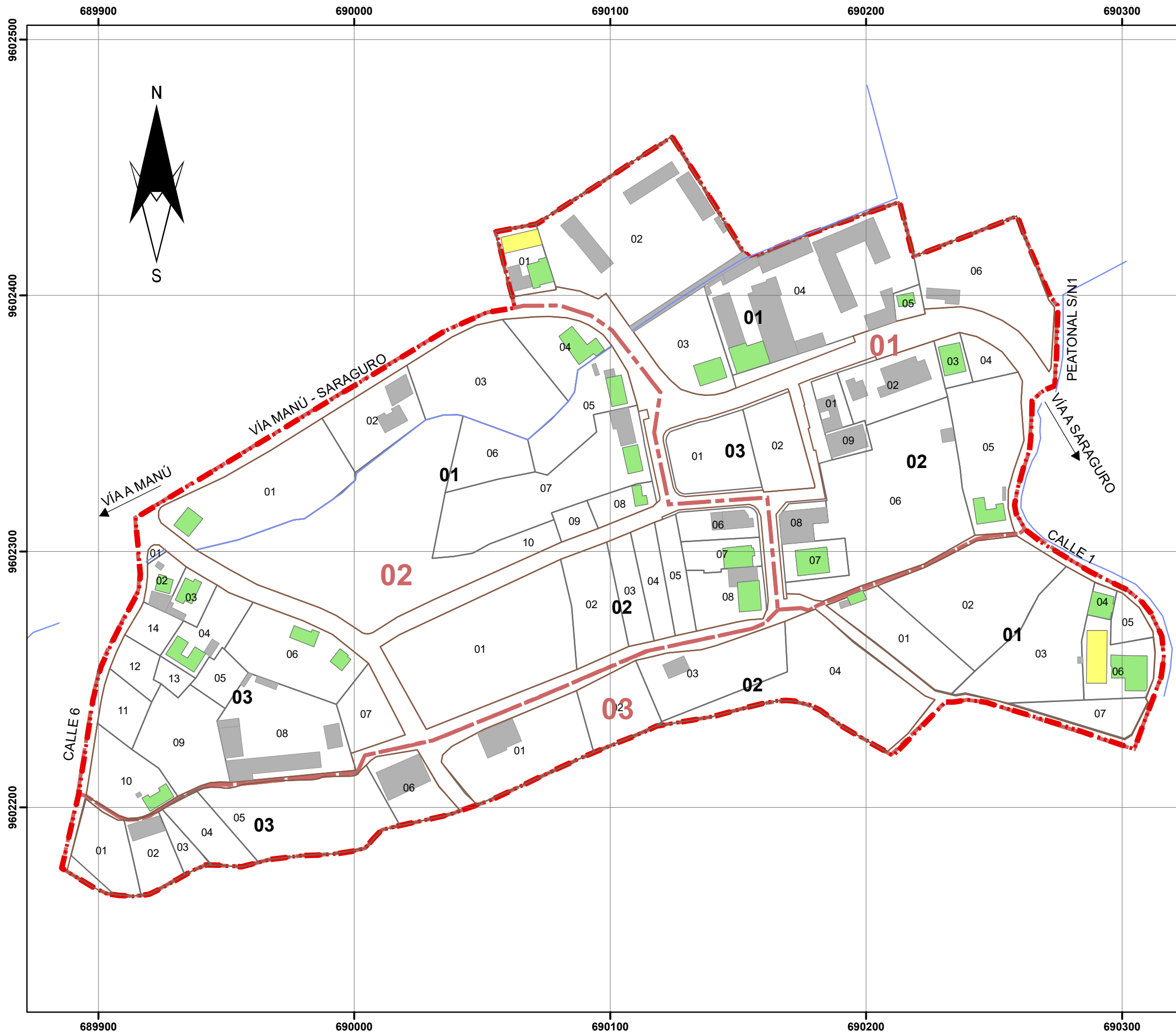
**FUENTE:** GAD Municipal de Saraguro\_ Cartografía, 2017  
**ELABORACIÓN:** Propia, 2018

Elipsoide.....Sistema Geodésico Mundial 1984(WGS84) Proyección.Universal Transversal de Mercator Cuadrícula..200metros, UTM, Zona 17 Sur

**ESCALA DE IMPRESIÓN:** 1:1.500

**FECHA:** 2019

**NÚMERO DE LÁMINA:** 03.



### SIMBOLOGÍA

- Area de Estudio
- Hidrografía
- Sector
- Manzanas
- Predios
- Edificaciones

#### Vivienda

- 01 Hogar
- 02 Hogares

### CONTENIDO:

- VIVIENDA
- Número de Hogares

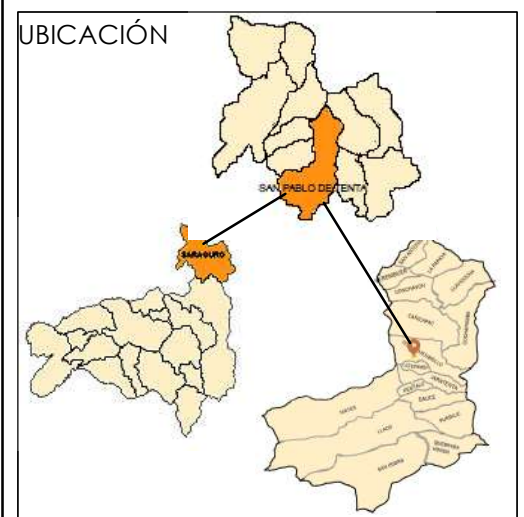
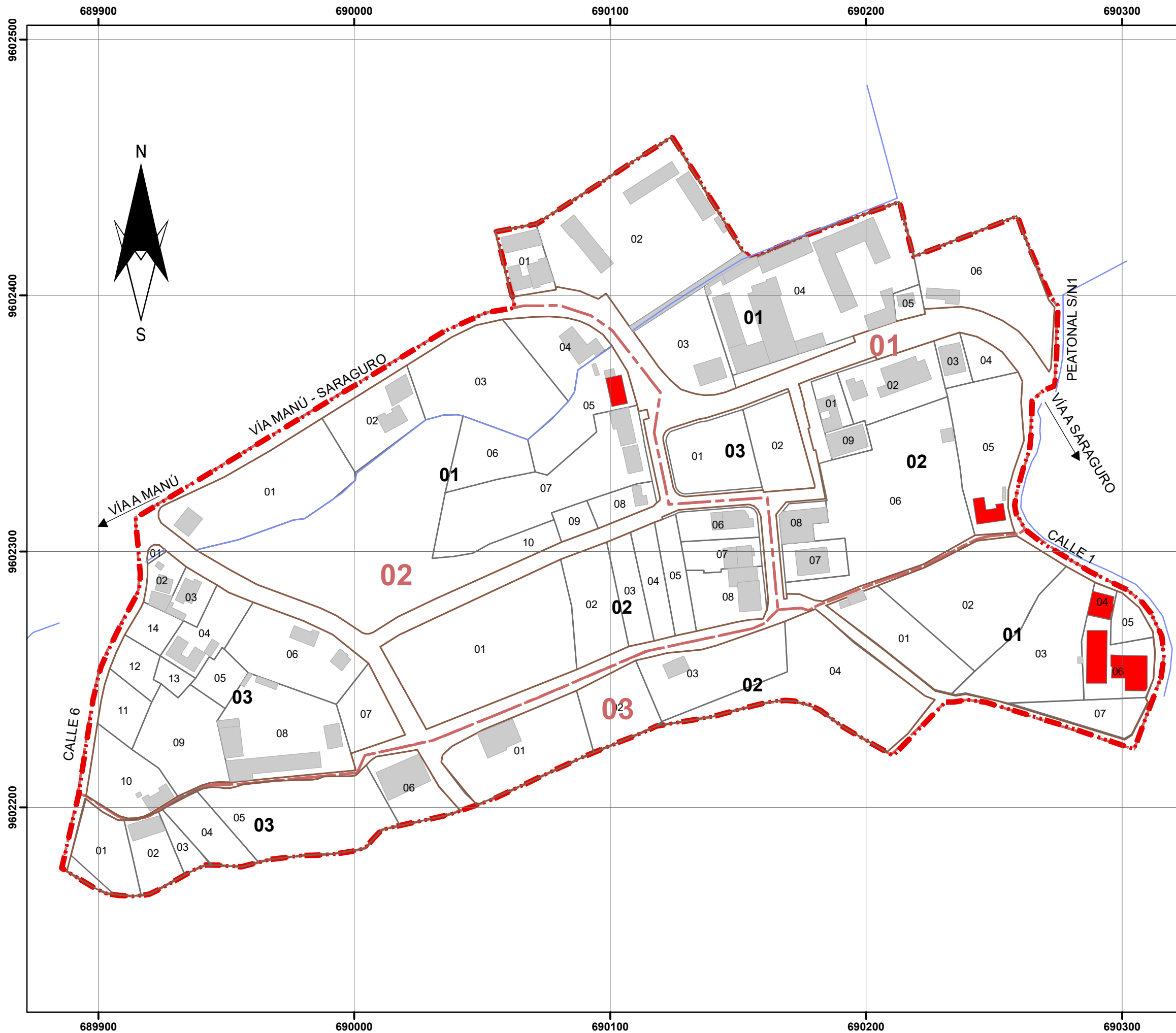
**FUENTE:** GAD Municipal de Saraguro\_ Cartografía, 2017  
**ELABORACIÓN:** Propia, 2018

Elipsoide.....Sistema Geodésico Mundial 1984(WGS84) Proyección.Universal Transversal de Mercator Cuadrícula..200metros, UTM, Zona 17 Sur

**ESCALA DE IMPRESIÓN:** 1:1.500

**FECHA:** 2019

**NÚMERO DE LÁMINA:** 04.



### SIMBOLOGÍA

- Area de Estudio
- Hidrografía
- Manzanas
- Predios
- Edificaciones
- Viviendas con hacinamiento

### CONTENIDO:

VIVIENDA
Viviendas con hacinamiento

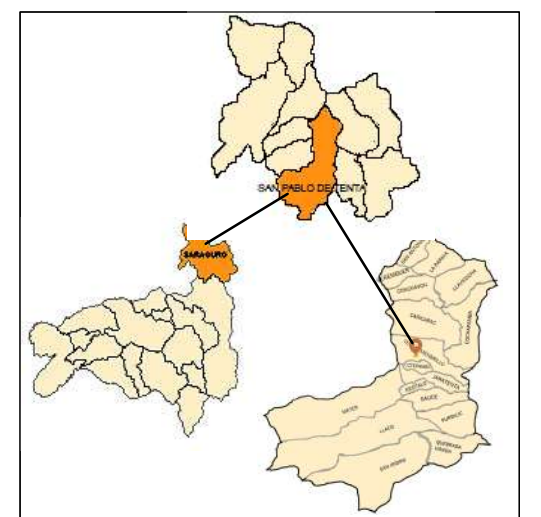
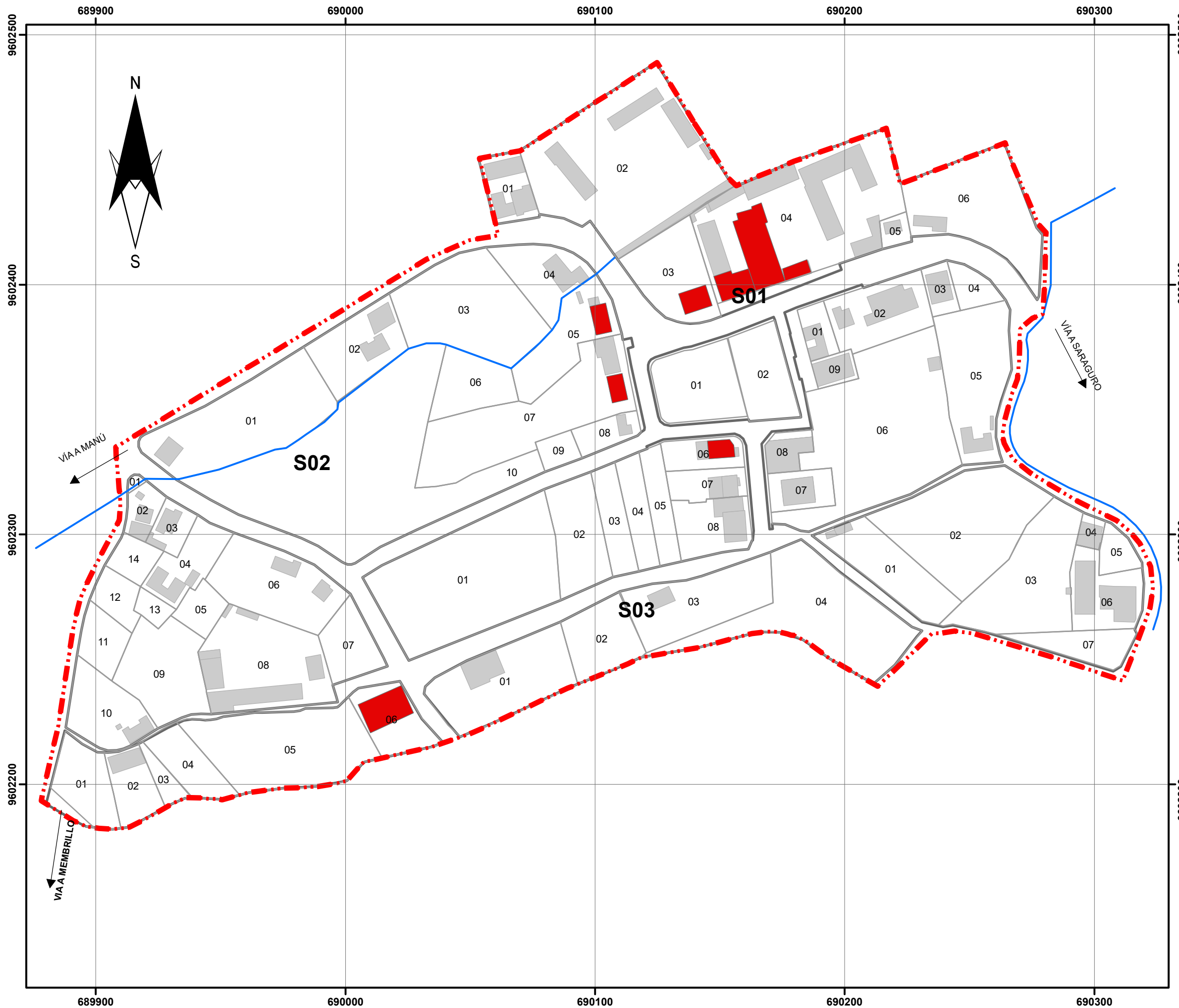
**FUENTE:** GAD Municipal de Saraguro\_ Cartografía, 2017  
**ELABORACIÓN:** Propia, 2018

Elipsoide.....Sistema Geodésico Mundial 1984(WGS84) Proyección.Universal Transversal de Mercator Cuadrícula..200metros, UTM, Zona 17 Sur

<b>ESCALA DE IMPRESIÓN:</b> 1:1.500
<b>FECHA:</b> 2019
<b>NÚMERO DE LÁMINA:</b> 05.

# 04. PATRIMONIO





**SIMBOLOGÍA**

- Área de Estudio
- Hidrografía
- Manzanas
- Predios
- Edificaciones
- Edificaciones Patrimoniales

**CONTENIDO:**

- PATRIMONIO
- Localización de las edificaciones patrimoniales en el asentamiento

**FUENTE:** GAD Municipal de Saraguro\_ Cartografía, 2017  
**ELABORACIÓN:** Propia, 2018

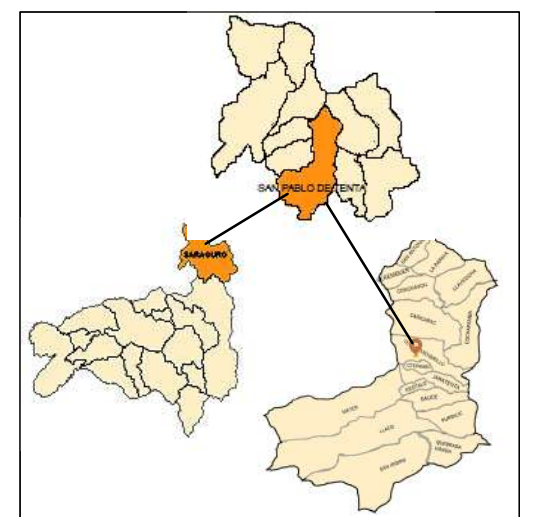
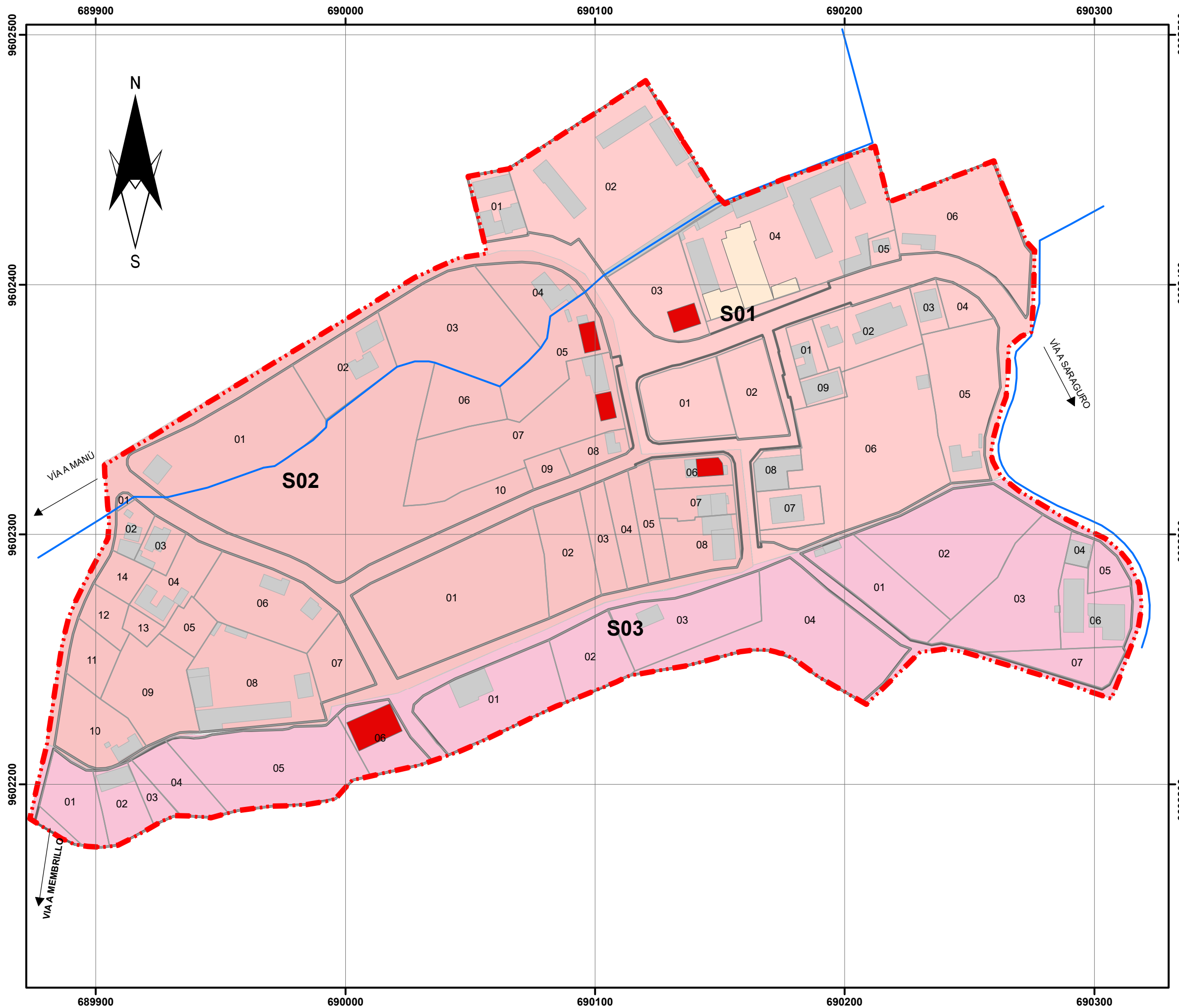
Elipsoide.....Sistema Geodésico Mundial 1984(WGS84) Proyección.Universal Transversal de Mercator Cuadrícula..200metros, UTM, Zona 17 Sur

25 12,5 0 25 50 Metros

**ESCALA DE IMPRESIÓN:** 1:1.500

**FECHA:** 2019

**NÚMERO DE LÁMINA:** 01.



**SIMBOLOGÍA**

- Área de Estudio
- Hidrografía
- Manzanas
- Predios
- Edificaciones

**Sectores**

- S01
- S02
- S03

**Régimen de Propiedad**

- Privado
- Religioso

**CONTENIDO:**

- PATRIMONIO
- Régimen de propiedad según sectores

**FUENTE:** GAD Municipal de Saraguro\_ Cartografía, 2017  
**ELABORACIÓN:** Propia, 2018

Elipsoide.....Sistema Geodésico Mundial 1984(WGS84) Proyección.Universal Transversal de Mercator Cuadrícula..200metros, UTM, Zona 17 Sur

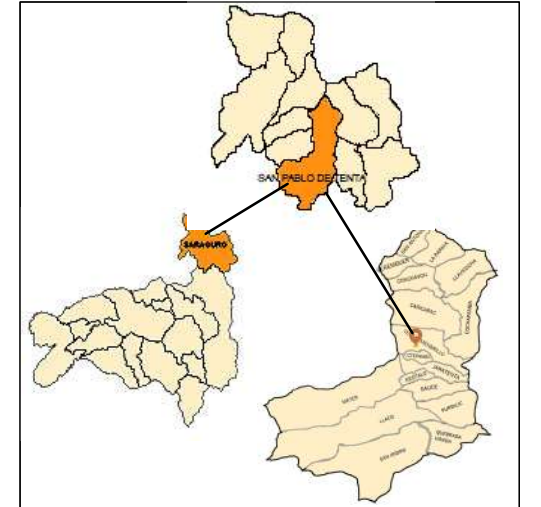
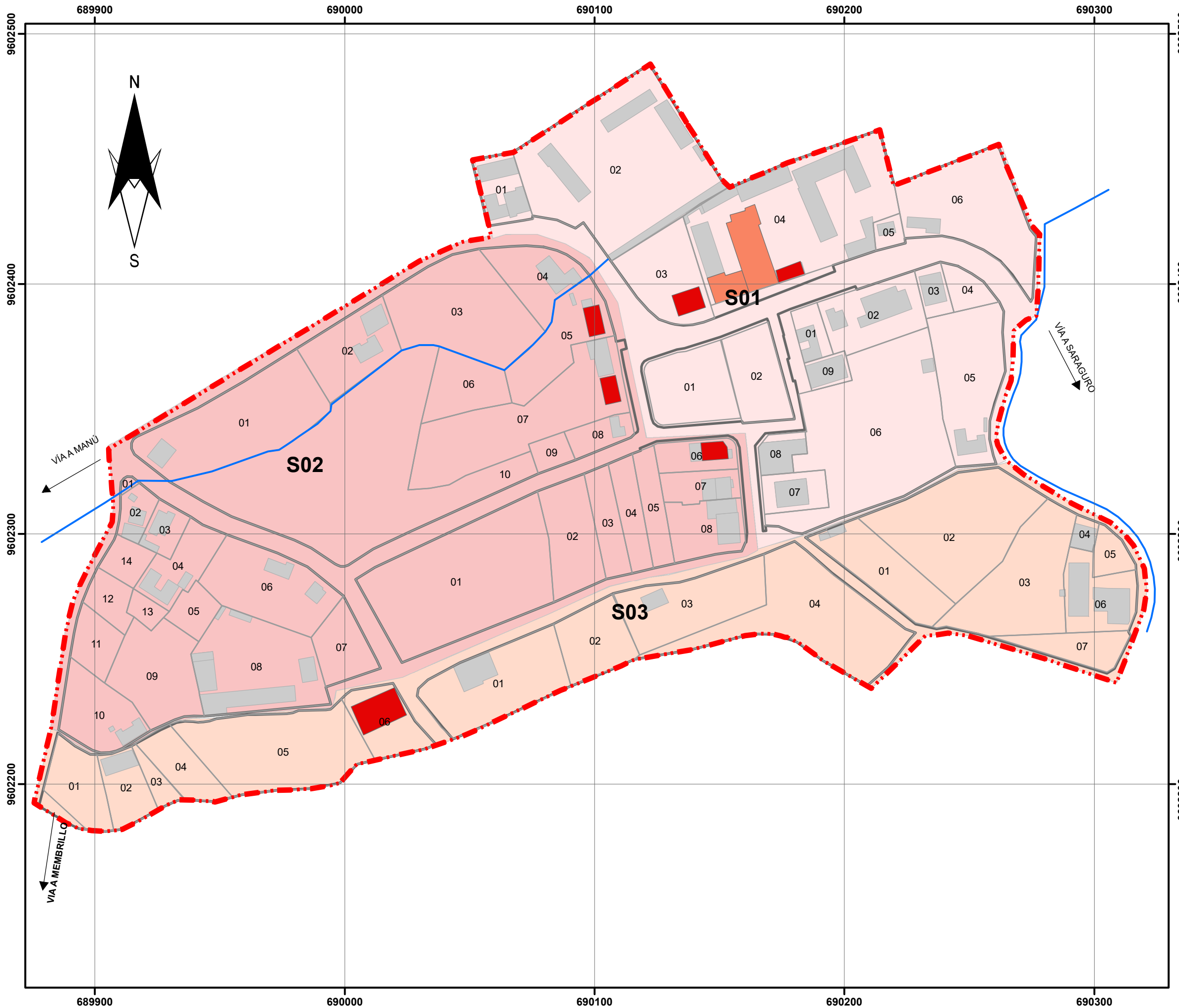
25 12,5 0 25 50 Metros

**ESCALA DE IMPRESIÓN:** 1:1.500

**FECHA:** 2019

**NÚMERO DE LÁMINA:** 02.





**SIMBOLOGÍA**

- Área de Estudio
- Hidrografía
- Manzanas
- Predios
- Edificaciones

**Sectores**

- S01
- S02
- S03

**Año de Construcción**

- 1700-1799
- 1900-1999

**CONTENIDO:**

- PATRIMONIO
- Época de construcción

**FUENTE:** GAD Municipal de Saraguro\_ Cartografía, 2017  
**ELABORACIÓN:** Propia, 2018

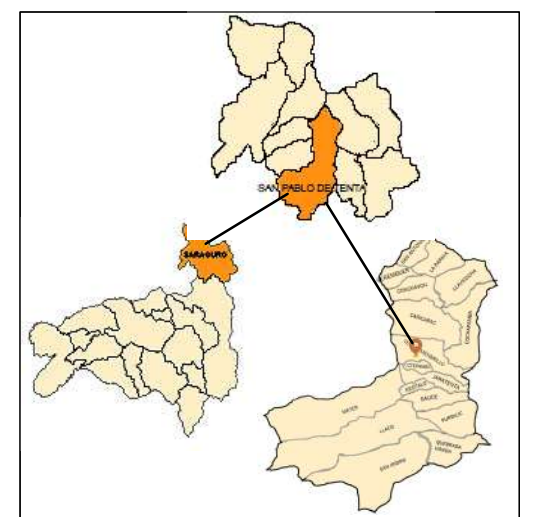
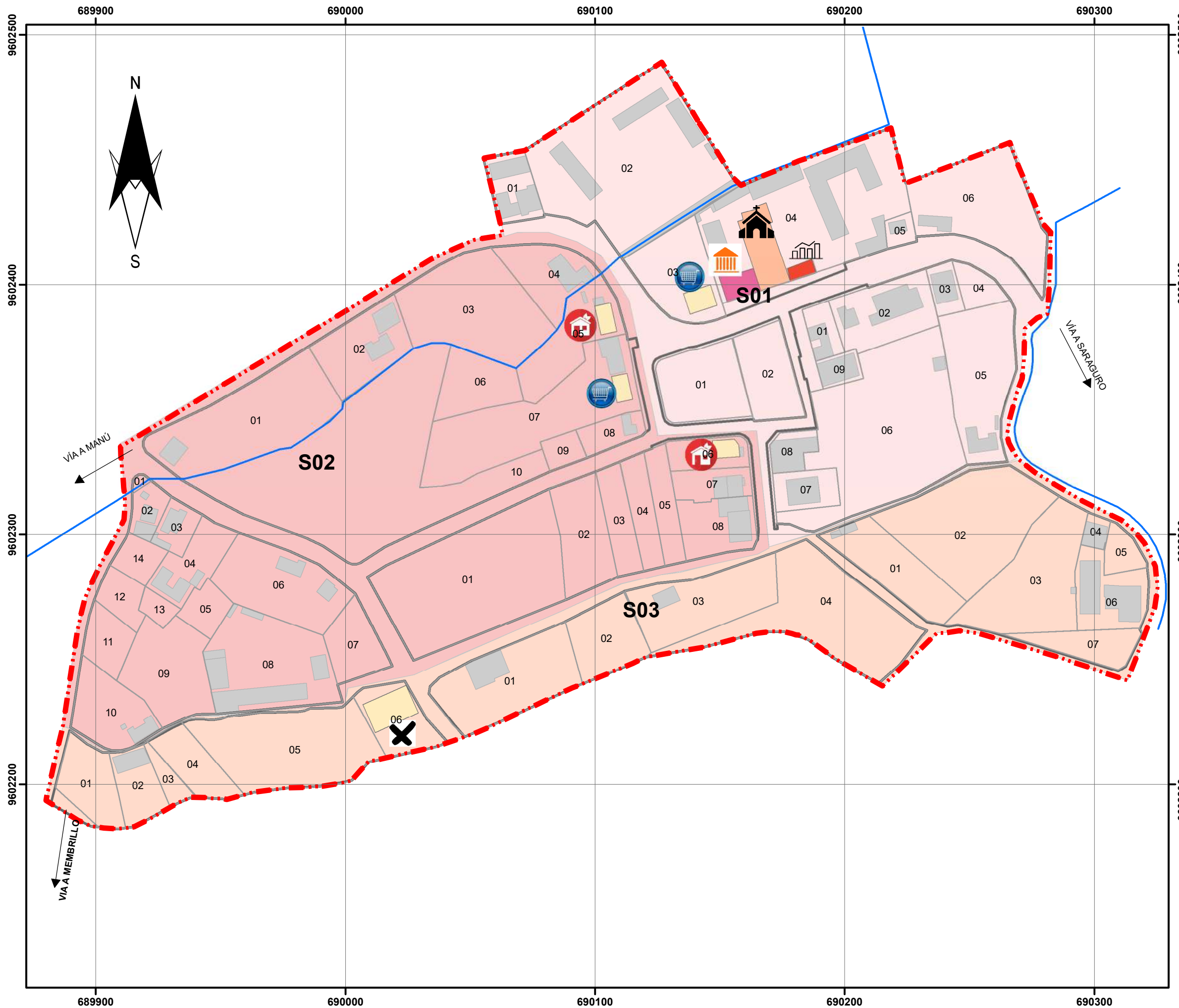
Elipsoide.....Sistema Geodésico Mundial 1984(WGS84) Proyección.Universal Transversal de Mercator Cuadrícula..200metros, UTM, Zona 17 Sur

25 12,5 0 25 50 Metros

**ESCALA DE IMPRESIÓN:** 1:1.500

**FECHA:** 2019

**NÚMERO DE LÁMINA:** 03.



**SIMBOLOGÍA**

Área de Estudio	<b>Uso Actual</b>
Hidrografía	Casa Parroquial
Manzanas	Culto
Predios	Servicios
Edificaciones	Vivienda
<b>Sectores</b>	Vivienda Desocupada
S01	Vivienda/Comercio
S02	
S03	
<b>Uso Original</b>	
Casa Parroquial	
Culto	
Servicio	
Vivienda	

**CONTENIDO:**

PATRIMONIO

Usos actuales y originales de las edificaciones patrimoniales, según sectores.

**FUENTE:** GAD Municipal de Saraguro\_ Cartografía, 2017

**ELABORACIÓN:** Propia, 2018

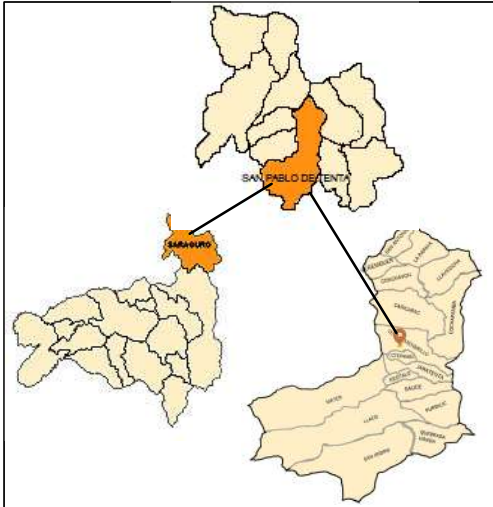
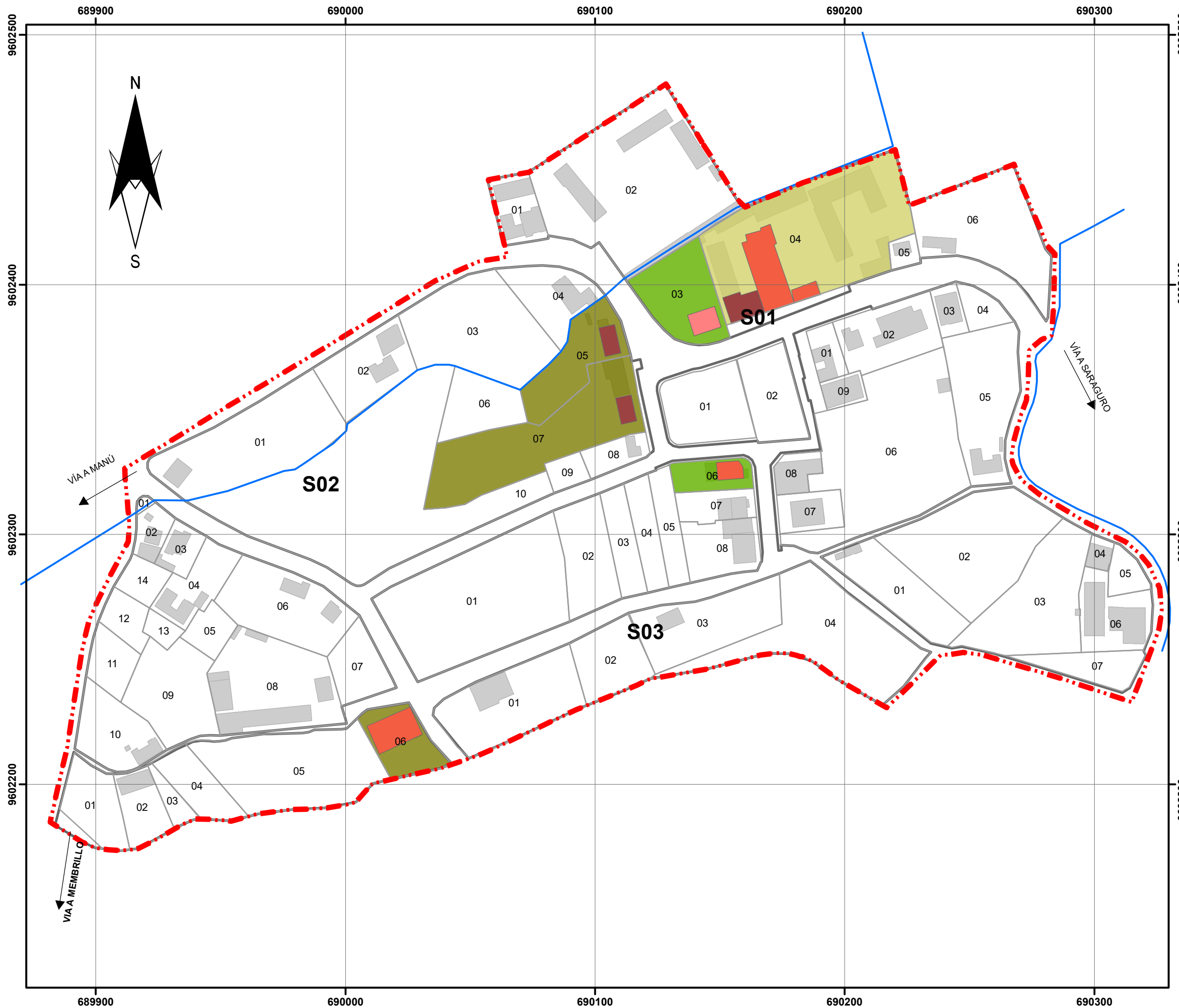
Elipsoide.....Sistema Geodésico Mundial 1984(WGS84) Proyección.Universal Transversal de Mercator Cuadrícula..200metros, UTM, Zona 17 Sur

25 12,5 0 25 50 Metros

**ESCALA DE IMPRESIÓN:** 1:1.500

**FECHA:** 2019

**NÚMERO DE LÁMINA:** 03.



**SIMBOLOGÍA**

- Área de Estudio
- Hidrografía
- Manzanas
- Predios
- Edificaciones

**Números de Patios**

- 1 Patio
- 2 Patios
- Sin Patio

**Áreas Verdes**

- Envolvente
- Posterior
- Sin Área Verde

**CONTENIDO:**

PATRIMONIO

Número de patios y áreas verdes en los lotes de las edificaciones patrimoniales

**FUENTE:** GAD Municipal de Saraguro\_ Cartografía, 2017

**ELABORACIÓN:** Propia, 2018

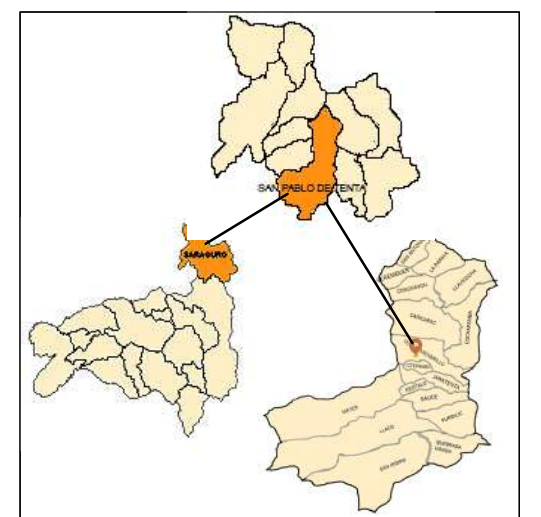
Elipsoide.....Sistema Geodésico Mundial 1984(WGS84) Proyección.Universal Transversal de Mercator Cuadrícula..200metros, UTM, Zona 17 Sur

25 12,5 0 25 50 Metros

**ESCALA DE IMPRESIÓN:** 1:1.500

**FECHA:** 2019

**NÚMERO DE LÁMINA:** 05.



**SIMBOLOGÍA**

- Área de Estudio
- Hidrografía
- Manzanas
- Predios
- Edificaciones

**Pisos**

- 1 Piso
- 2 Pisos

**Portales**

- ✔ Con Portal
- ✘ Sin Portal

**CONTENIDO:**

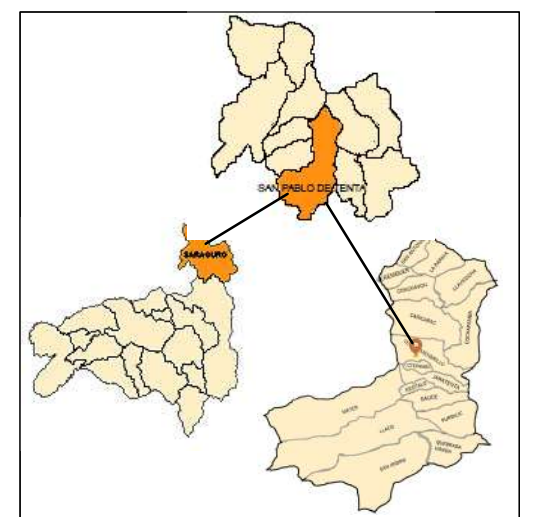
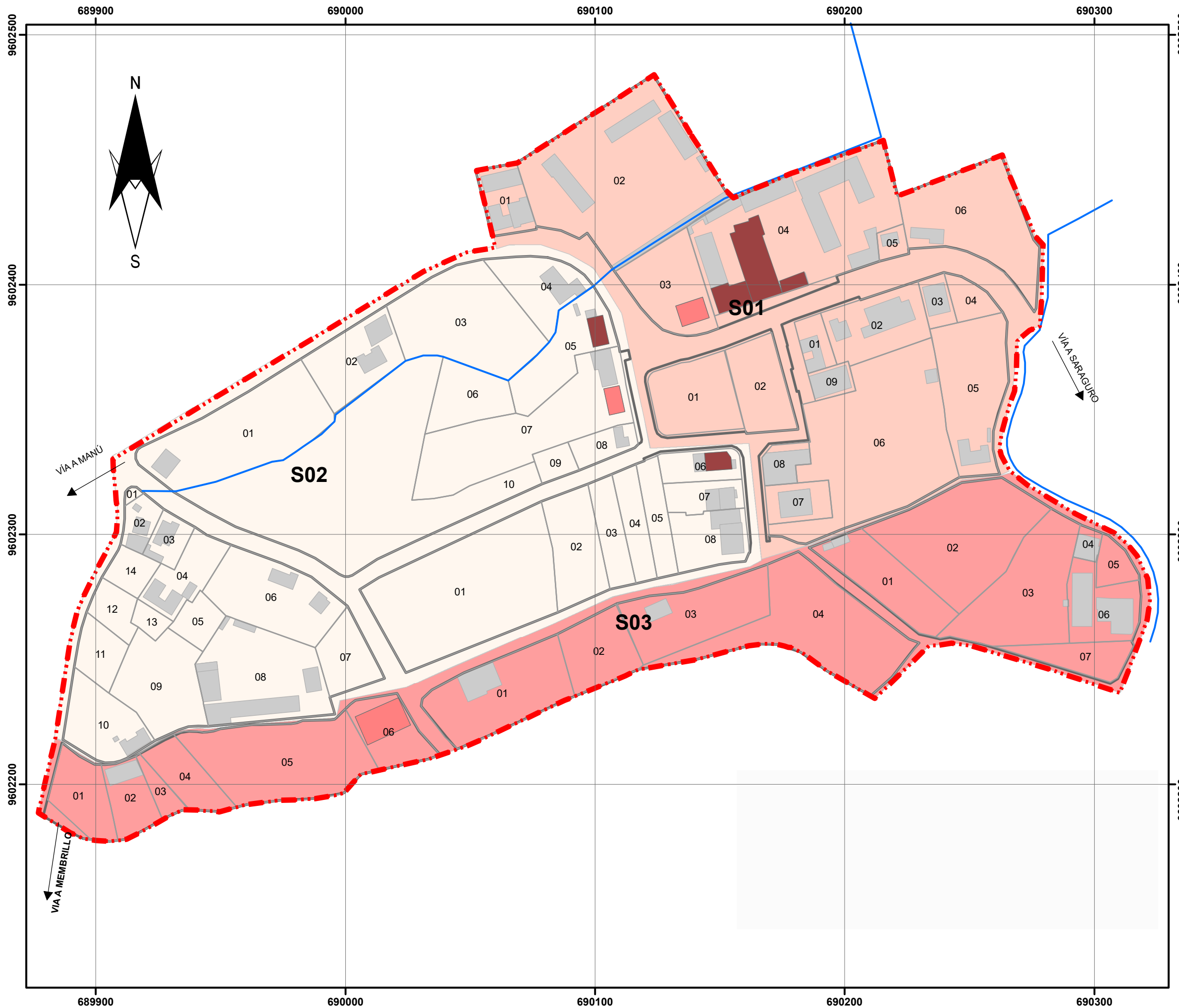
PATRIMONIO
Número de pisos y portales en las edificaciones patrimoniales

**FUENTE:** GAD Municipal de Saraguro\_ Cartografía, 2017  
**ELABORACIÓN:** Propia, 2018

Elipsoide.....Sistema Geodésico Mundial 1984(WGS84) Proyección.Universal Transversal de Mercator Cuadrícula..200metros, UTM, Zona 17 Sur

**ESCALA DE IMPRESIÓN:** 1:1.500

<b>FECHA:</b>	2019
<b>NÚMERO DE LÁMINA:</b>	06.



**SIMBOLOGÍA**

- Área de Estudio
- Hidrografía
- Manzanas
- Predios
- Edificaciones

**Estado de Conservación**

- Deteriorado
- Sólido

**Sectores**

- S01
- S02
- S03

**CONTENIDO:**

- PATRIMONIO
- Estado de conservación de las edificaciones patrimoniales

**FUENTE:** GAD Municipal de Saraguro\_ Cartografía, 2017  
**ELABORACIÓN:** Propia, 2018

Elipsoide.....Sistema Geodésico Mundial 1984(WGS84) Proyección.Universal Transversal de Mercator Cuadrícula..200metros, UTM, Zona 17 Sur

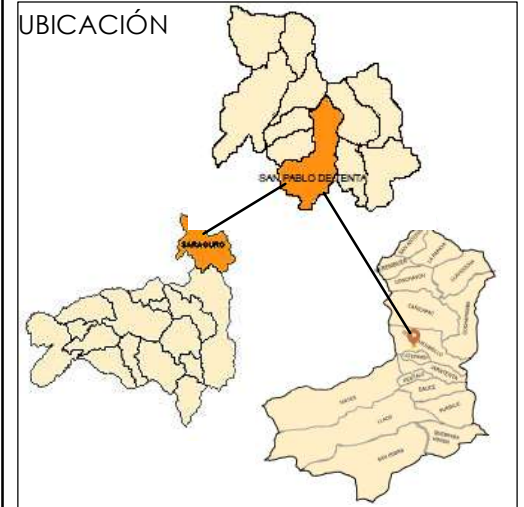
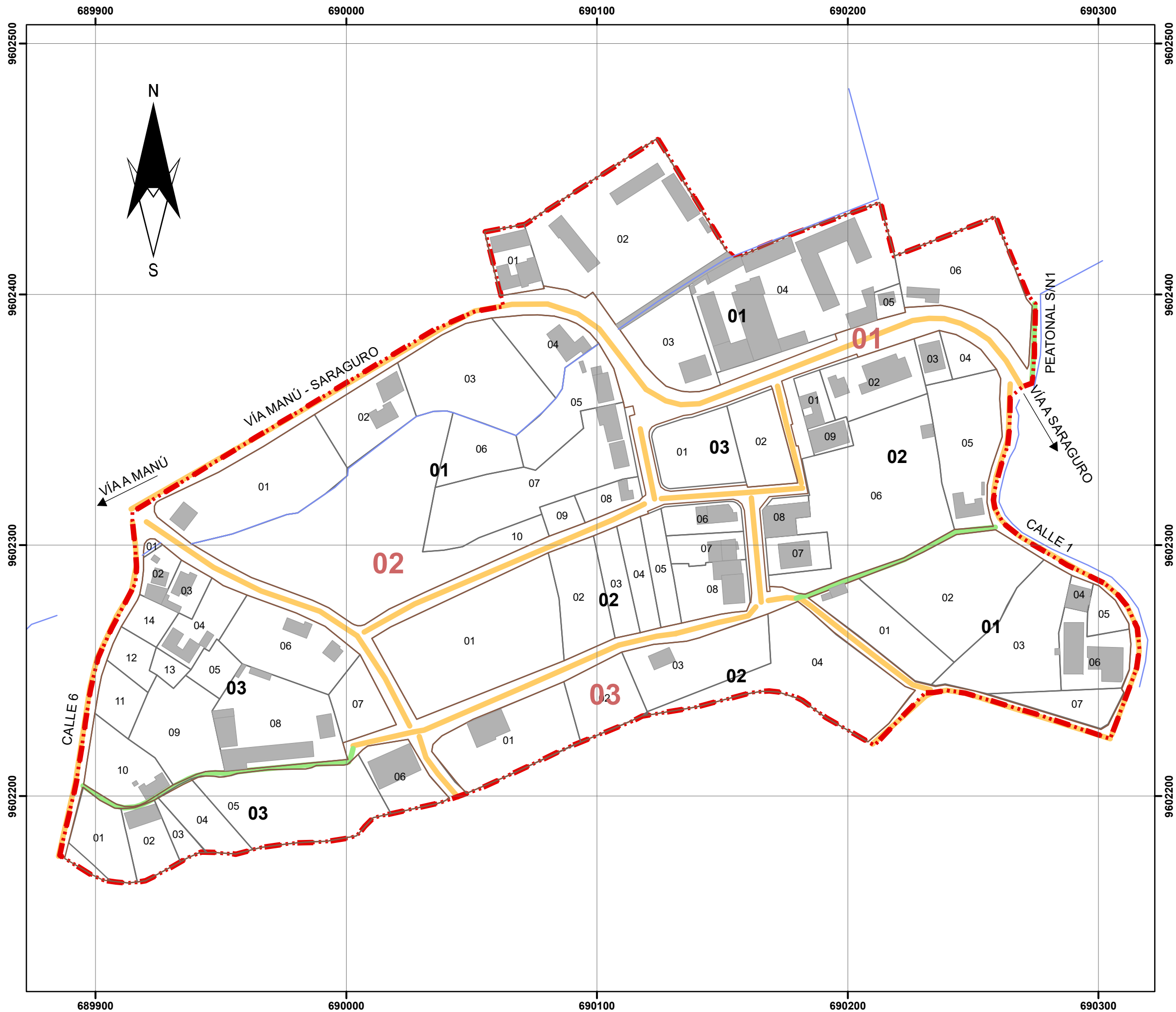
**ESCALA DE IMPRESIÓN:** 1:1.500

**FECHA:** 2019

**NÚMERO DE LÁMINA:** 07.

# 05. VIALIDAD Y MOVILIDAD





### SIMBOLOGÍA

- Area de Estudio
- Hidrografía
- Manzanas
- Predios
- Edificaciones

#### Vialidad

**Tipo de movilidad**

- Vehicular
- Peatonal

#### CONTENIDO:

- VIALIDAD Y MOVILIDAD
- Tipo de Movilidad

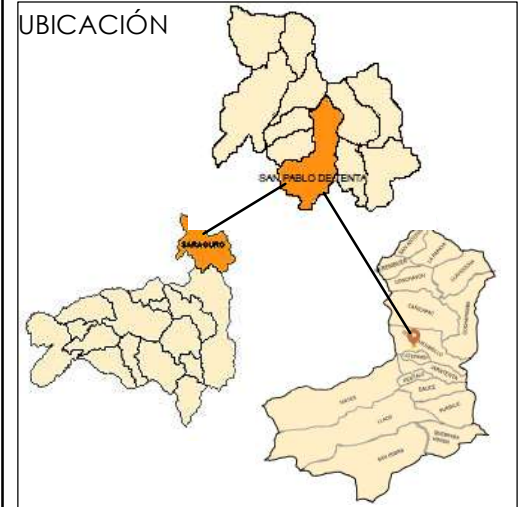
**FUENTE:** GAD Municipal de Saraguro\_ Cartografía, 2017  
**ELABORACIÓN:** Propia, 2018

Elipsoide.....Sistema Geodésico Mundial 1984(WGS84) Proyección.Universal Transversal de Mercator Cuadrícula..200metros, UTM, Zona 17 Sur

**ESCALA DE IMPRESIÓN:** 1:1.500

**FECHA:** 2019

**NÚMERO DE LÁMINA:** 01.



**SIMBOLOGÍA**

- Area de Estudio
- Hidrografía
- Manzanas
- Predios
- Edificaciones

**Jerarquía Vial**

- Colectora
- Interparroquial
- Local
- Sendero

**CONTENIDO:**

- VIALIDAD Y MOVILIDAD
- Jerarquía Vial

**FUENTE:** GAD Municipal de Saraguro\_ Cartografía, 2017  
**ELABORACIÓN:** Propia, 2018

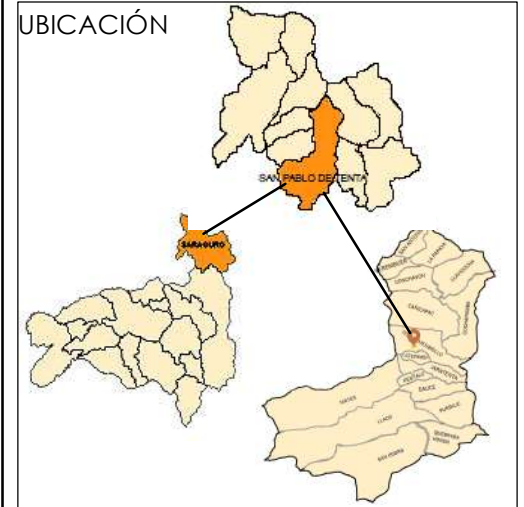
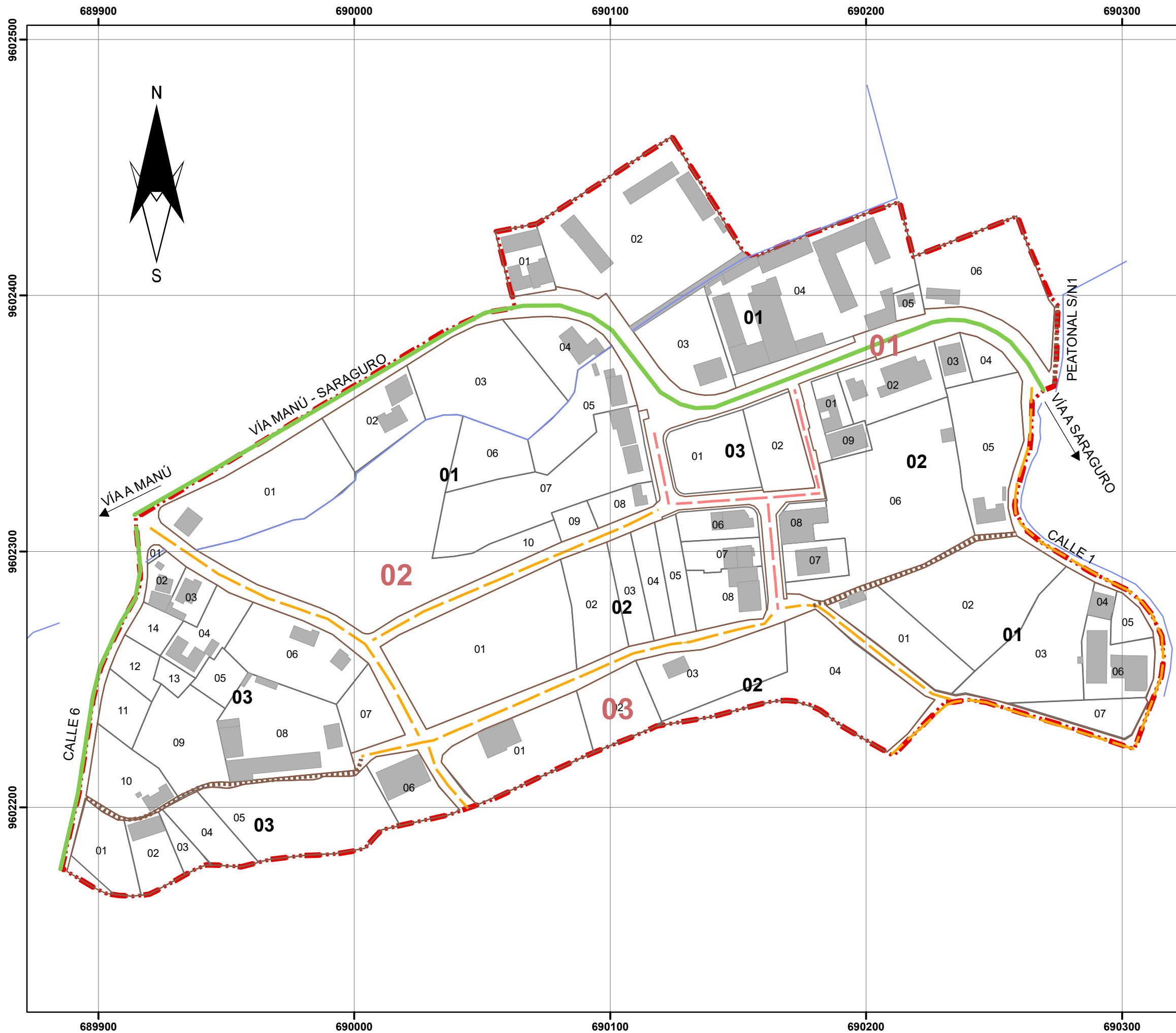
Elipsoide.....Sistema Geodésico Mundial 1984(WGS84) Proyección.Universal Transversal de Mercator Cuadrícula..200metros, UTM, Zona 17 Sur

**ESCALA DE IMPRESIÓN:** 1:1.500

**FECHA:** 2019

**NÚMERO DE LÁMINA:** 02.





### SIMBOLOGÍA

- Area de Estudio
- Hidrografía
- Manzanas
- Predios
- Edificaciones

**Material**

- Asfalto
- Adocreto
- Lastre
- Tierra

**CONTENIDO:**

- VIALIDAD Y MOVILIDAD
- Materialidad de las Vías

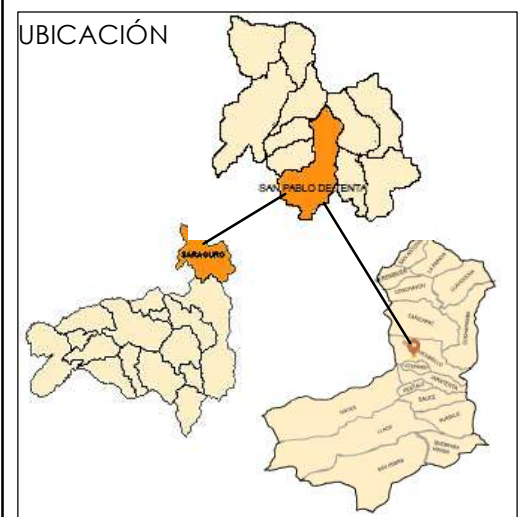
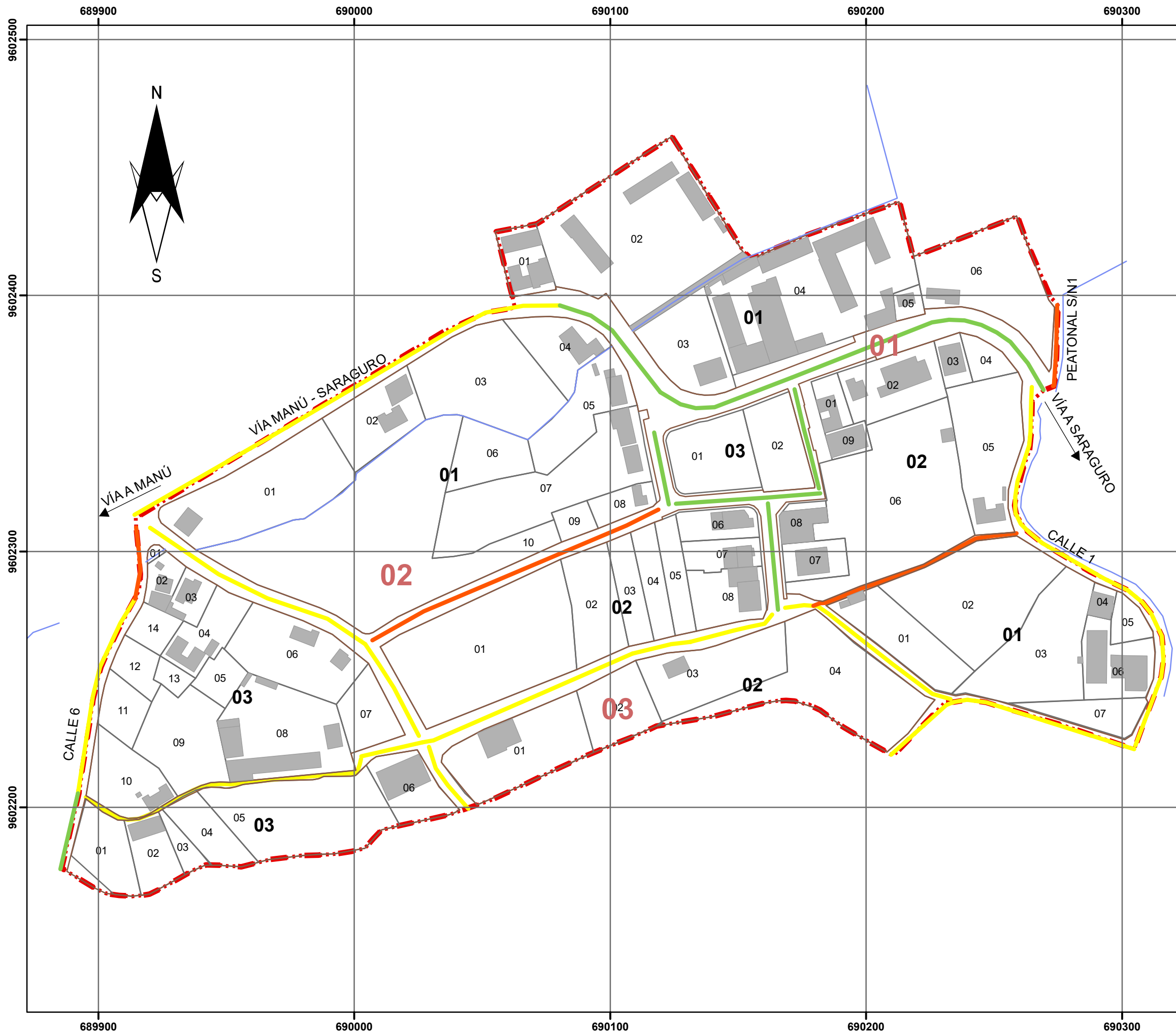
**FUENTE:** GAD Municipal de Saraguro\_ Cartografía, 2017  
**ELABORACIÓN:** Propia, 2018

Elipsoide.....Sistema Geodésico Mundial 1984(WGS84) Proyección.Universal Transversal de Mercator Cuadrícula..200metros, UTM, Zona 17 Sur

**ESCALA DE IMPRESIÓN:** 1:1.500

**FECHA:** 2019

**NÚMERO DE LÁMINA:** 03.



### SIMBOLOGÍA

- Area de Estudio
- Hidrografía
- Manzanas
- Predios
- Edificaciones

**Estado Vial**

- Bueno
- Malo
- Regular

**CONTENIDO:**

- VIALIDAD Y MOVILIDAD
- Estado de la capa de rodadura de la vía

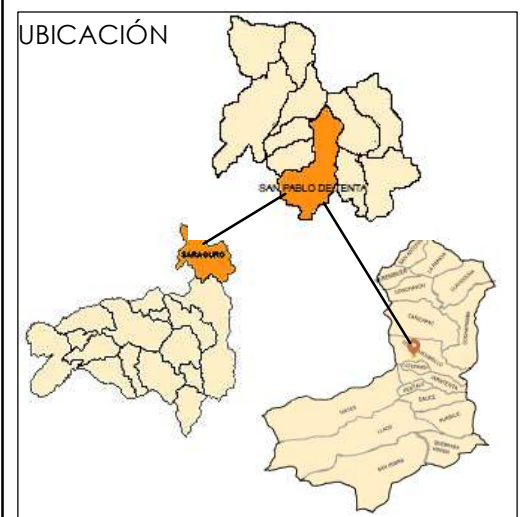
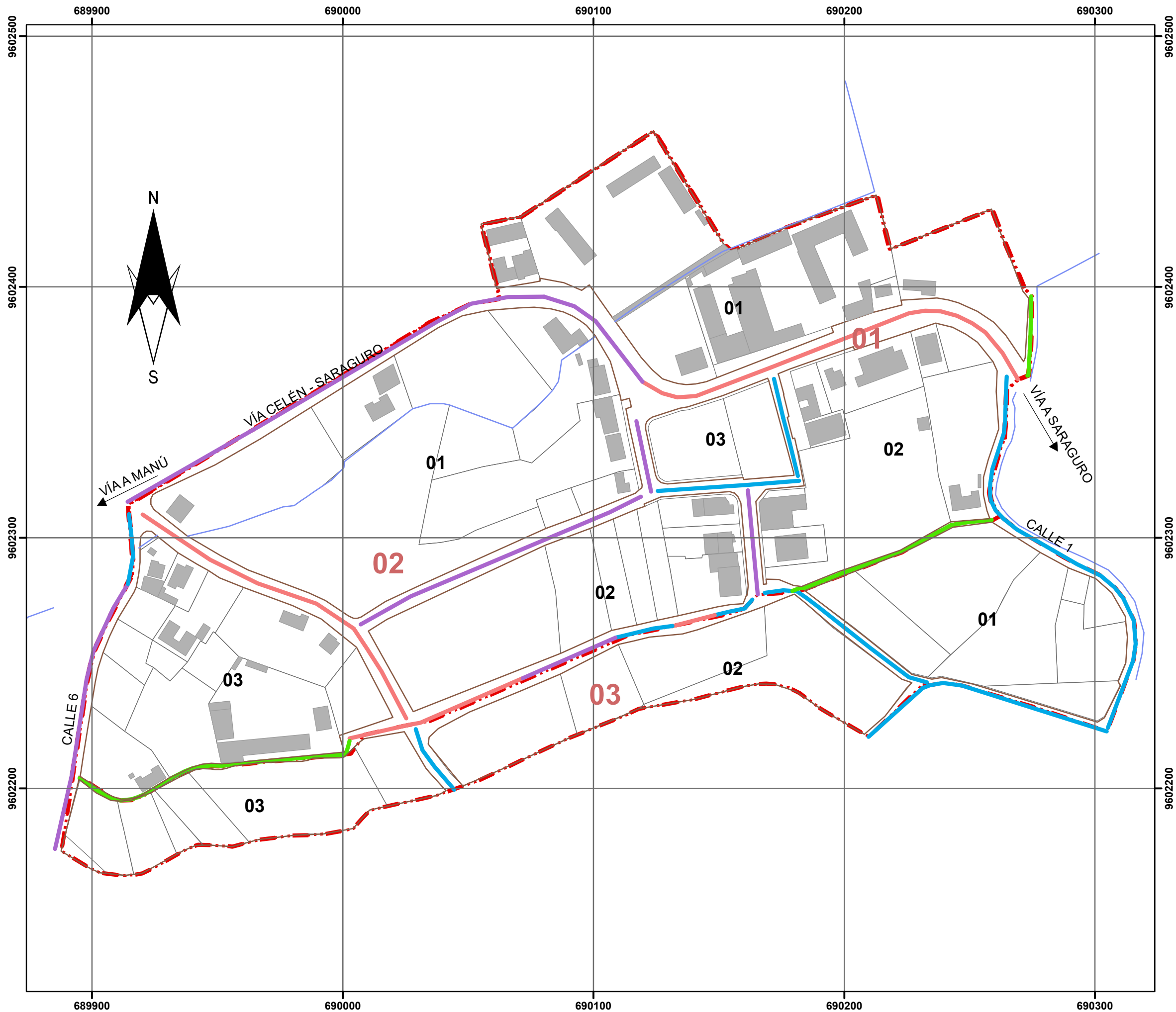
**FUENTE:** GAD Municipal de Saraguro\_ Cartografía, 2017  
**ELABORACIÓN:** Propia, 2018

Elipsoide.....Sistema Geodésico Mundial 1984(WGS84) Proyección.Universal Transversal de Mercator Cuadrícula..200metros, UTM, Zona 17 Sur

**ESCALA DE IMPRESIÓN:** 1:1.500

**FECHA:** 2019

**NÚMERO DE LÁMINA:** 04.



### SIMBOLOGÍA

- Area de Estudio
- Hidrografía
- Manzanas
- Predios
- Edificaciones

**Rangos de sección transversal**

- <3
- 3-5
- 5-7
- >7

**CONTENIDO:**

- VIALIDAD Y MOVILIDAD
- Rangos de sección transversal

**FUENTE:** GAD Municipal de Saraguro\_ Cartografía, 2017  
**ELABORACIÓN:** Propia, 2018

Elipsoide.....Sistema Geodésico Mundial 1984(WGS84) Proyección.Universal Transversal de Mercator Cuadrícula..200metros, UTM, Zona 17 Sur

**ESCALA DE IMPRESIÓN:** 1:1.500

**FECHA:** 2019

**NÚMERO DE LÁMINA:** 05.



### SIMBOLOGÍA

- Area de Estudio
- Hidrografía
- Edificaciones
- Manzanas
- Predios

<b>Pendientes de vías</b>	<b>Pendientes de suelo</b>
<span style="color: green;">—</span> 0,00 - 6,00	<span style="background-color: #c8e6c9; width: 15px; height: 10px; display: inline-block;"></span> 0-10%
<span style="color: blue;">—</span> 6,01 - 12,00	<span style="background-color: #a1887f; width: 15px; height: 10px; display: inline-block;"></span> 10-20%
<span style="color: red;">—</span> 12,01 - 18,00	<span style="background-color: #fff9c4; width: 15px; height: 10px; display: inline-block;"></span> 20-30%
	<span style="background-color: #f44336; width: 15px; height: 10px; display: inline-block;"></span> >30

**CONTENIDO:**

- VIALIDAD Y MOVILIDAD
- Rangos de pendientes de vías

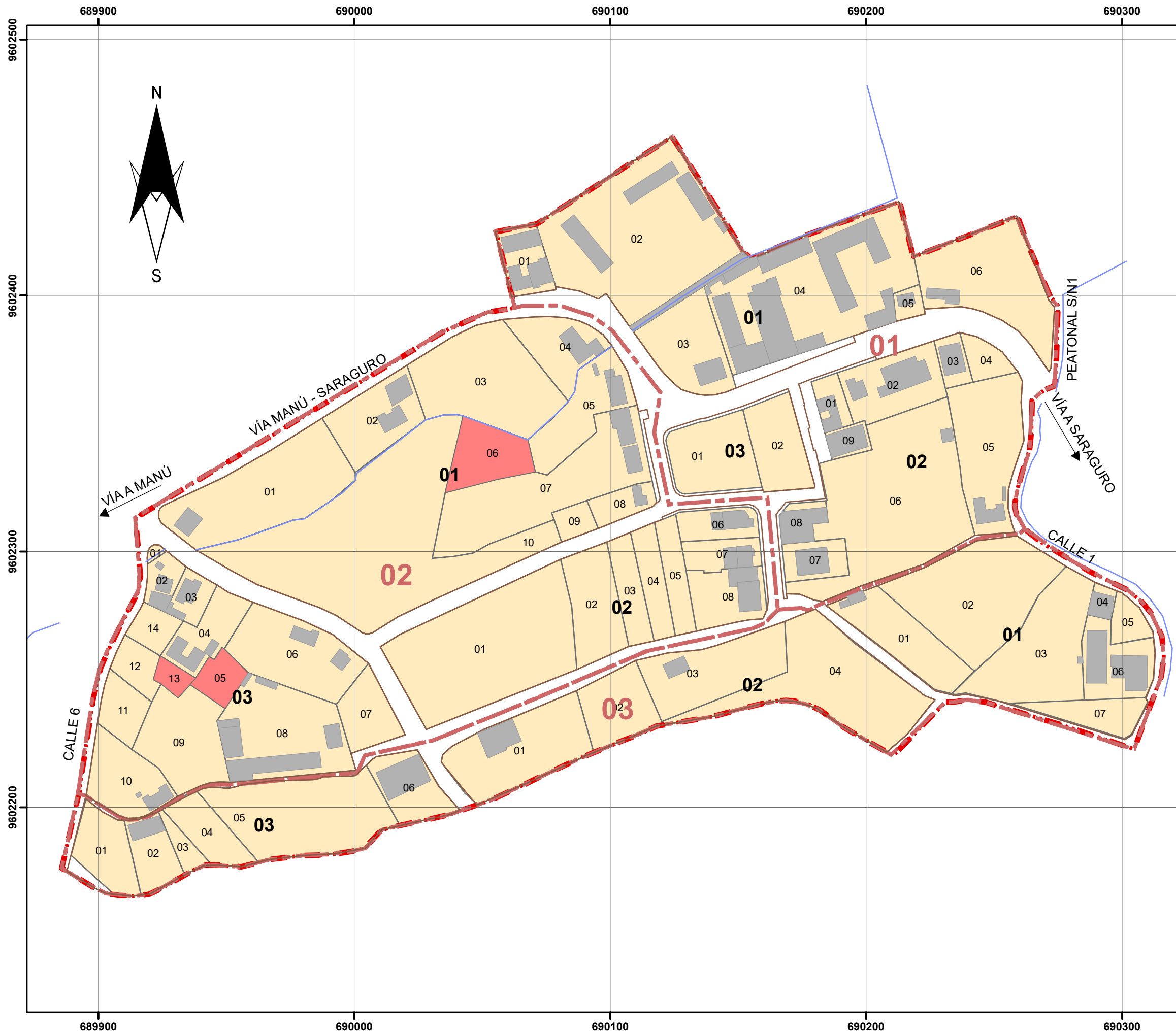
**FUENTE:** GAD Municipal de Saraguro\_ Cartografía, 2017  
**ELABORACIÓN:** Propia, 2018

Elipsoide.....Sistema Geodésico Mundial 1984(WGS84) Proyección.Universal Transversal de Mercator Cuadrícula..200metros, UTM, Zona 17 Sur

**ESCALA DE IMPRESIÓN:** 1:1.500

**FECHA:** 2019

**NÚMERO DE LÁMINA:** 06.



### SIMBOLOGÍA

- Area de Estudio
- Hidrografía
- Sector
- Manzanas
- Edificaciones
- Predios sin acceso
- Predios con acceso peatonal
- Predios con acceso vehicular

### CONTENIDO:

- VIALIDAD Y MOVILIDAD
- Accesibilidad a los predios

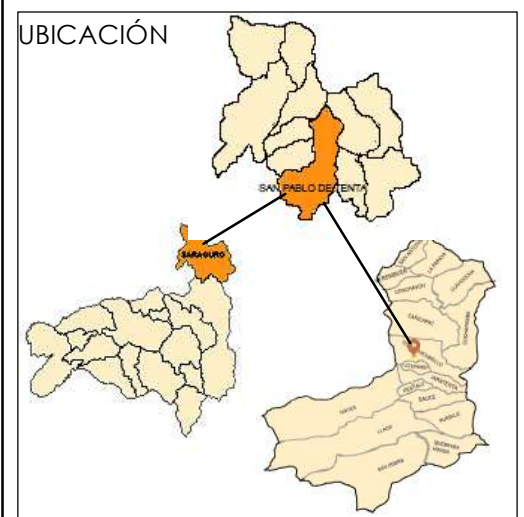
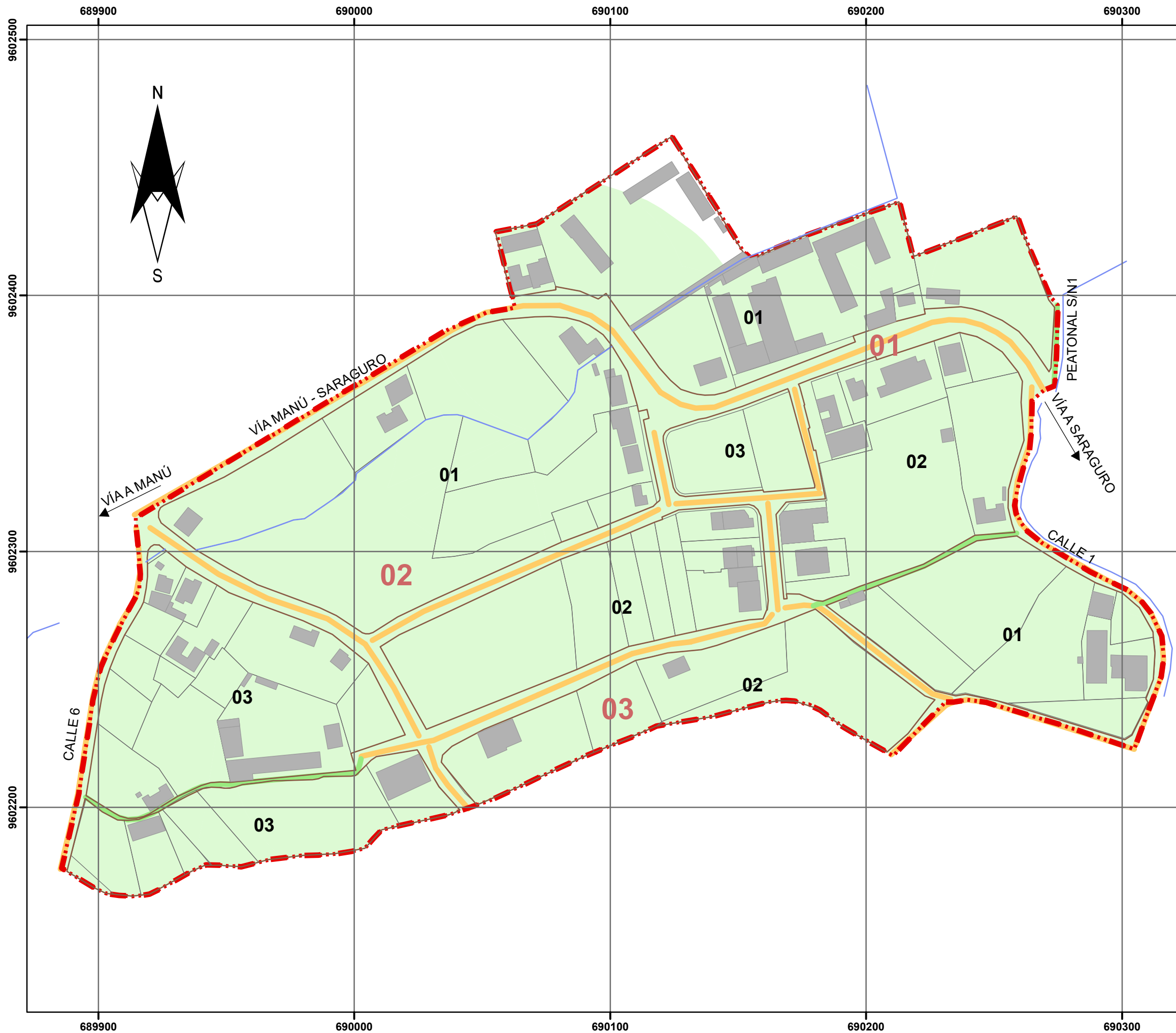
**FUENTE:** GAD Municipal de Saraguro\_ Cartografía, 2017  
**ELABORACIÓN:** Propia, 2018

Elipsoide.....Sistema Geodésico Mundial 1984(WGS84) Proyección.Universal Transversal de Mercator Cuadrícula..200metros, UTM, Zona 17 Sur

**ESCALA DE IMPRESIÓN:** 1:1.500

**FECHA:** 2019

**NÚMERO DE LÁMINA:** 07.



### SIMBOLOGÍA

- Area de Estudio
- Hidrografía
- Manzanas
- Edificaciones
- predios

**Tipo de movilidad**

- Vehicular
- Peatonal
- Cobertura vial 50m

**CONTENIDO:**

- VIALIDAD Y MOVILIDAD
- Cobertura Vial

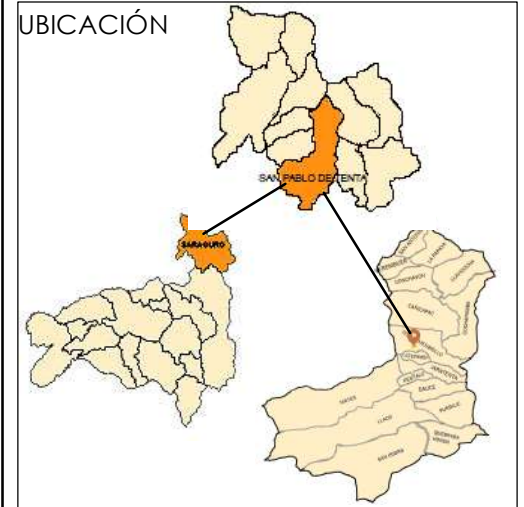
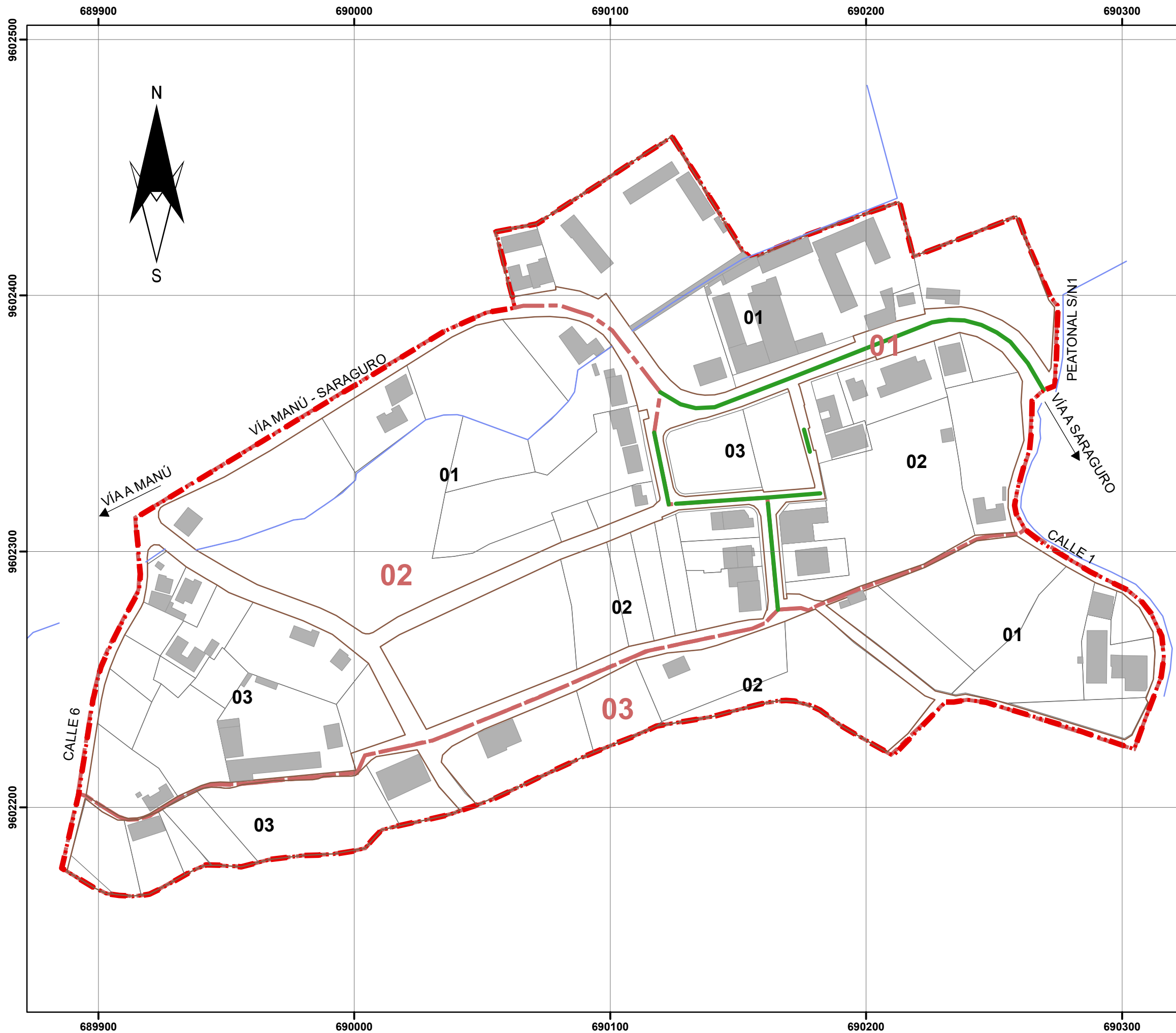
**FUENTE:** GAD Municipal de Saraguro\_ Cartografía, 2017  
**ELABORACIÓN:** Propia, 2018

Elipsoide.....Sistema Geodésico Mundial 1984(WGS84) Proyección.Universal Transversal de Mercator Cuadrícula..200metros, UTM, Zona 17 Sur

**ESCALA DE IMPRESIÓN:** 1:1.500

**FECHA:** 2019

**NÚMERO DE LÁMINA:** 08.



### SIMBOLOGÍA

- Area de Estudio
- Hidrografía
- Manzanas
- predios
- Edificaciones

#### Disponibilidad de Aceras

- Sector

### CONTENIDO:

- VIALIDAD Y MOVILIDAD
- Disponibilidad de Aceras

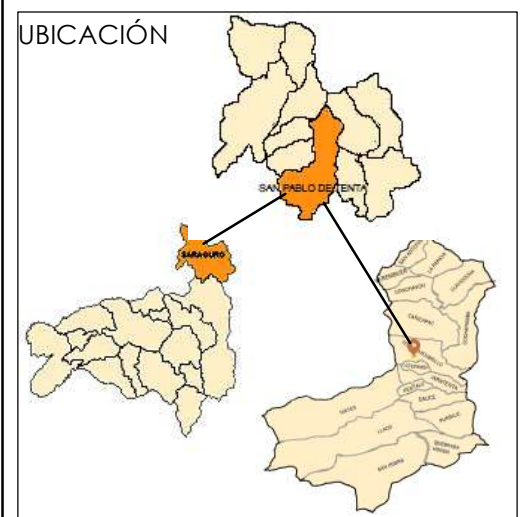
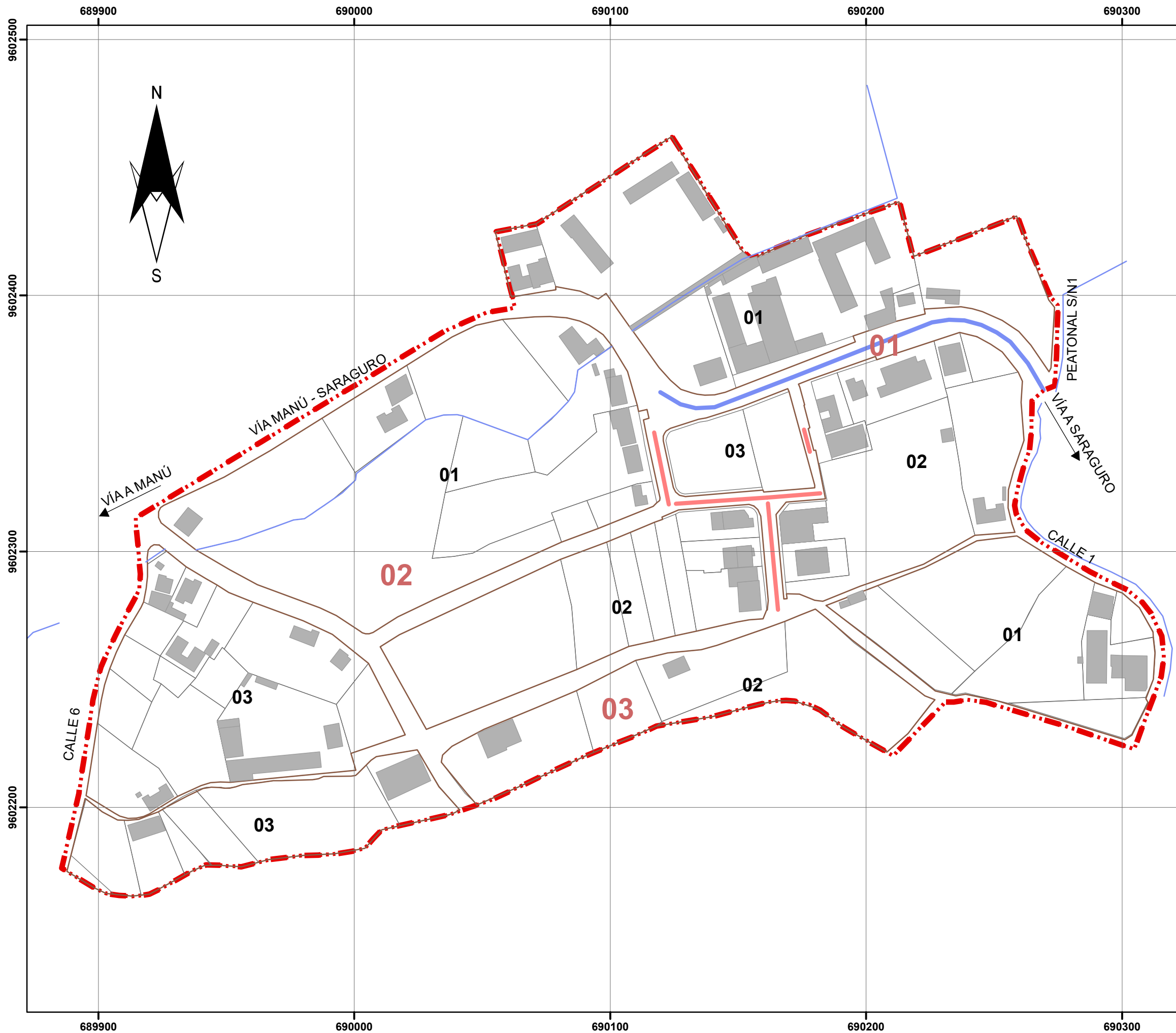
**FUENTE:** GAD Municipal de Saraguro\_ Cartografía, 2017  
**ELABORACIÓN:** Propia, 2018

Elipsoide.....Sistema Geodésico Mundial 1984(WGS84) Proyección.Universal Transversal de Mercator Cuadrícula..200metros, UTM, Zona 17 Sur

**ESCALA DE IMPRESIÓN:** 1:1.500

**FECHA:** 2019

**NÚMERO DE LÁMINA:** 09.



### SIMBOLOGÍA

- Area de Estudio
- Hidrografía
- Manzanas
- predios
- Edificaciones

**Material de Aceras**

- Adocreto
- Asfalto

**CONTENIDO:**

- VIALIDAD Y MOVILIDAD
- Materialidad de Aceras

**FUENTE:** GAD Municipal de Saraguro\_ Cartografía, 2017  
**ELABORACIÓN:** Propia, 2018

Elipsoide.....Sistema Geodésico Mundial 1984(WGS84) Proyección.Universal Transversal de Mercator Cuadrícula..200metros, UTM, Zona 17 Sur

**ESCALA DE IMPRESIÓN:** 1:1.500

**FECHA:** 2019

**NÚMERO DE LÁMINA:** 10.



# SÍNTESIS DEL DIAGNÓSTICO

1

CAPÍTULO

# 01. PROBLEMAS





**CONTENIDO:**  
PROBLEMA INTEGRAL

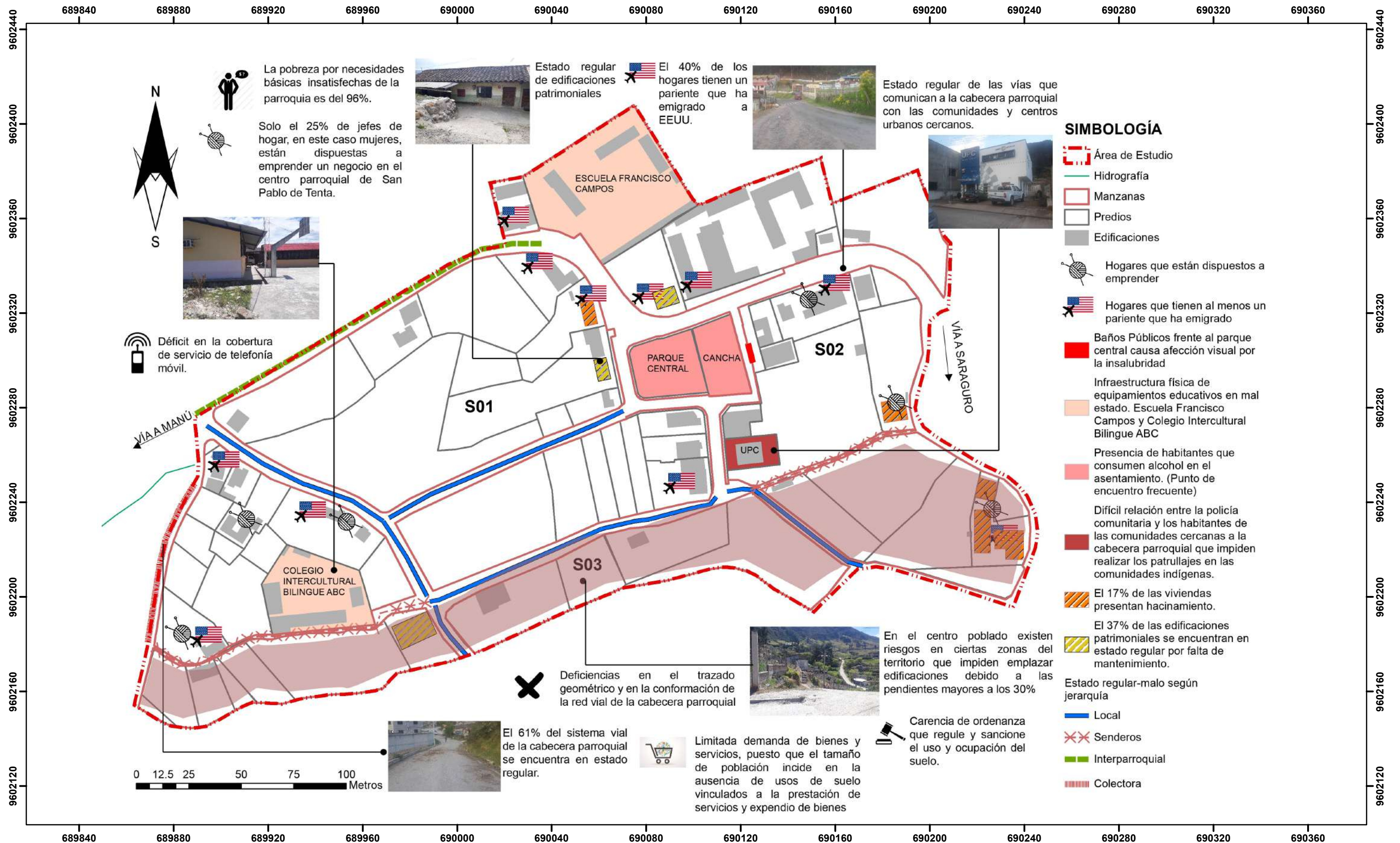
**FUENTE:** GAD Municipal de Saraguro\_ Cartografía, 2017  
**ELABORACIÓN:** PROPIA, 2018  
Elipsoide....Sistema Geodésico Mundial 1984(WGS84)  
Proyección.Universal Transversal de Mercator  
Cuadrícula...200metros, UTM, Zona 17 Sur

**ESCALA DE IMPRESIÓN:** 1:1,500

**FECHA:** 2019

**NÚMERO DE LÁMINA:** 01.

**UBICACIÓN**



La pobreza por necesidades básicas insatisfechas de la parroquia es del 96%.

Solo el 25% de jefes de hogar, en este caso mujeres, están dispuestas a emprender un negocio en el centro parroquial de San Pablo de Tenta.



Déficit en la cobertura de servicio de telefonía móvil.



Estado regular de edificaciones patrimoniales

El 40% de los hogares tienen un pariente que ha emigrado a EEUU.

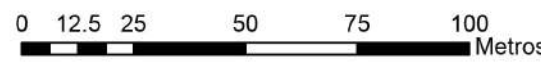


Estado regular de las vías que comunican a la cabecera parroquial con las comunidades y centros urbanos cercanos.



**SIMBOLOGÍA**

- Área de Estudio
- Hidrografía
- Manzanas
- Predios
- Edificaciones
- Hogares que están dispuestos a emprender
- Hogares que tienen al menos un pariente que ha emigrado
- Baños Públicos frente al parque central causa afección visual por la insalubridad
- Infraestructura física de equipamientos educativos en mal estado. Escuela Francisco Campos y Colegio Intercultural Bilingue ABC
- Presencia de habitantes que consumen alcohol en el asentamiento. (Punto de encuentro frecuente)
- Difícil relación entre la policía comunitaria y los habitantes de las comunidades cercanas a la cabecera parroquial que impiden realizar los patrullajes en las comunidades indígenas.
- El 17% de las viviendas presentan hacinamiento.
- El 37% de las edificaciones patrimoniales se encuentran en estado regular por falta de mantenimiento.
- Estado regular-malo según jerarquía
  - Local
  - Senderos
  - Interparroquial
  - Colectora



Deficiencias en el trazado geométrico y en la conformación de la red vial de la cabecera parroquial



En el centro poblado existen riesgos en ciertas zonas del territorio que impiden emplazar edificaciones debido a las pendientes mayores a los 30%

El 61% del sistema vial de la cabecera parroquial se encuentra en estado regular.



Limitada demanda de bienes y servicios, puesto que el tamaño de población incide en la ausencia de usos de suelo vinculados a la prestación de servicios y expendio de bienes

Carencia de ordenanza que regule y sancione el uso y ocupación del suelo.

## 02. MODELO URBANO ACTUAL

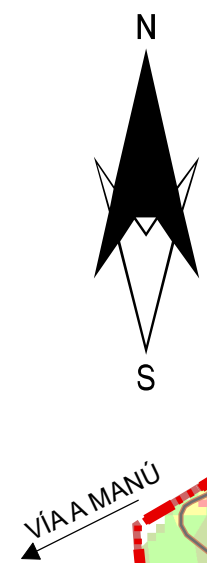
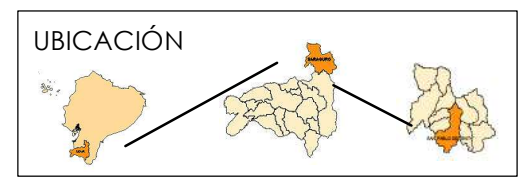




**CONTENIDO:**  
 MODELO URBANO ACTUAL  
 SUBSISTEMA DE MEDIO FÍSICO

**FUENTE:** GAD Municipal de Saraguro, Cartografía, 2017  
**ELABORACIÓN:** PROPIA, 2018  
 Elipsoide....Sistema Geodésico Mundial 1984(WGS84)  
 Proyección.Universal Transversal de Mercator  
 Cuadrícula...200metros, UTM, Zona 17 Sur

**ESCALA DE IMPRESIÓN:** 1:1,500  
**FECHA:** 2019  
**NÚMERO DE LÁMINA:** 01.



- SIMBOLOGÍA**
- Area de Estudio
  - Hidrografía
  - Sector
  - Manzanas
  - Predios
  - Edificaciones
- Rangos de Pendientes**
- 0-10%
  - 10-20%
  - 20-30%
  - >30
- Presenta condiciones aptas para la urbanización dentro del área de estudio a excepción del sector 03.
- Presencia de suelo Inceptisol apto para aprovechamiento agrícola en todo el centro poblado.
- Baños Públicos

- Rangos de Pendientes**
- 0-10%
  - 10-20%
  - 20-30%
  - >30
- Presenta condiciones aptas para la urbanización dentro del área de estudio a excepción del sector 03.

Presencia de suelo Inceptisol apto para aprovechamiento agrícola en todo el centro poblado.

Elementos naturales que conforman el paisaje en los exteriores del centro poblado contribuyen a la calidad visual y fondo escénico.

Baños Públicos

Afección visual por la insalubridad de los baños públicos frente al parque central.

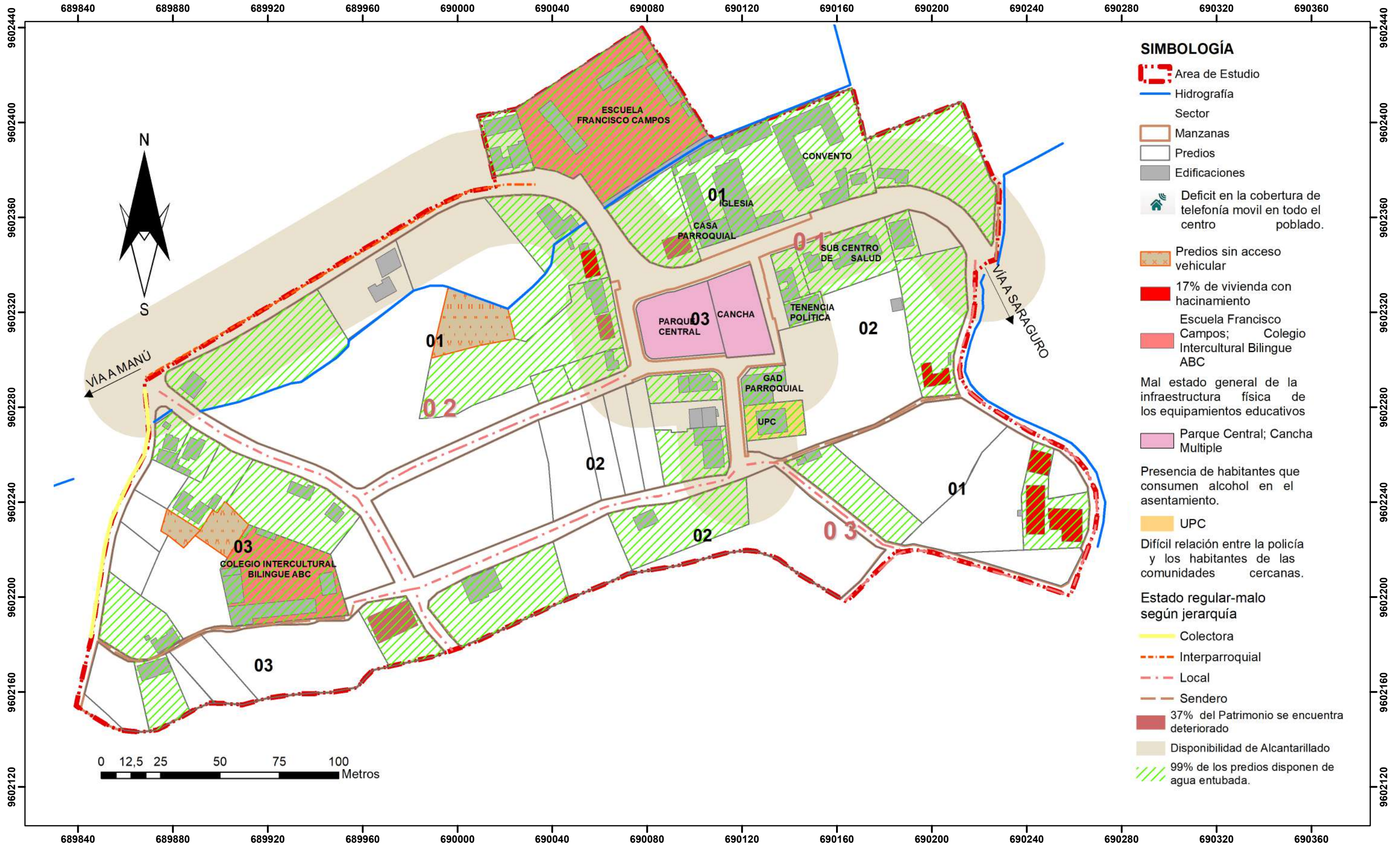


**CONTENIDO:**  
 MODELO URBANO ACTUAL  
 SUBSISTEMA DE ASENTAMIENTOS E  
 INFRAESTRUCTURAS Y CANALES  
 DE RELACIÓN

**FUENTE:** GAD Municipal de Saraguro,  
 Cartografía, 2017  
**ELABORACIÓN:** PROPIA, 2018  
 Elipsoide....Sistema Geodésico Mundial 1984(WGS84)  
 Proyección.Universal Transversal de Mercator  
 Cuadrícula...200metros, UTM, Zona 17 Sur

**ESCALA DE IMPRESIÓN:** 1:1,500  
**FECHA:** 2019  
**NÚMERO DE LÁMINA:** 02.

**UBICACIÓN**

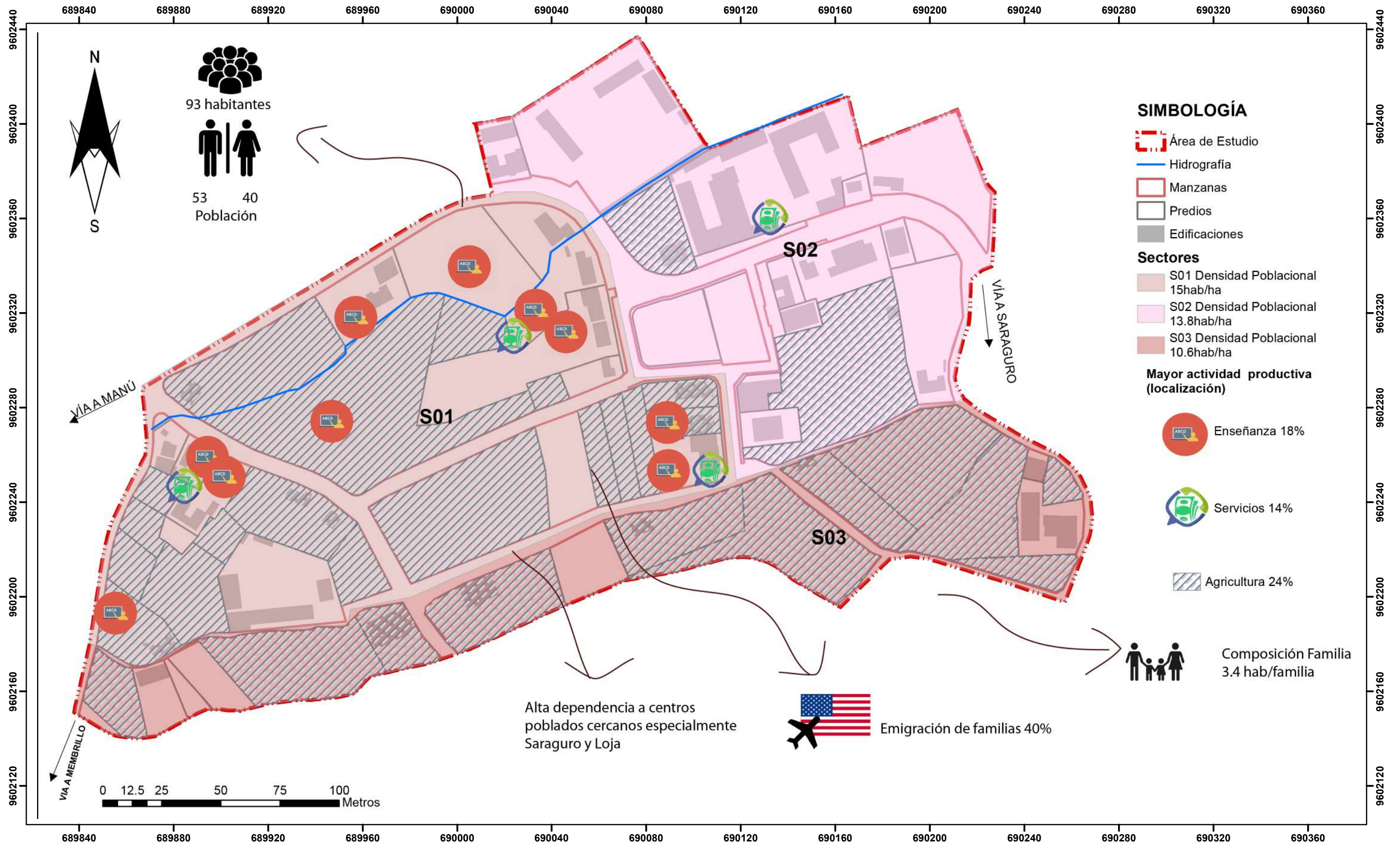
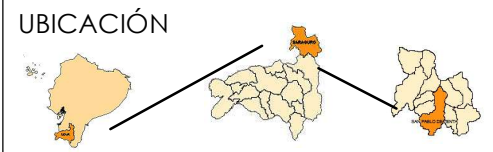




**CONTENIDO:**  
 MODELO URBANO ACTUAL  
 SUBSISTEMA DE POBLACIÓN Y  
 ACTIVIDADES

**FUENTE:** GAD Municipal de Saraguro,  
 Cartografía, 2017  
**ELABORACIÓN:** PROPIA, 2018  
 Elipsoide....Sistema Geodésico Mundial 1984(WGS84)  
 Proyección.Universal Transversal de Mercator  
 Cuadrícula..200metros, UTM, Zona 17 Sur

**ESCALA DE IMPRESIÓN:** 1:1,500  
**FECHA:** 2019  
**NÚMERO DE LÁMINA:** 03.



93 habitantes  
 53 40  
 Población

**SIMBOLOGÍA**

- Área de Estudio
- Hidrografía
- Manzanas
- Predios
- Edificaciones

**Sectores**

- S01 Densidad Poblacional 15hab/ha
- S02 Densidad Poblacional 13.8hab/ha
- S03 Densidad Poblacional 10.6hab/ha

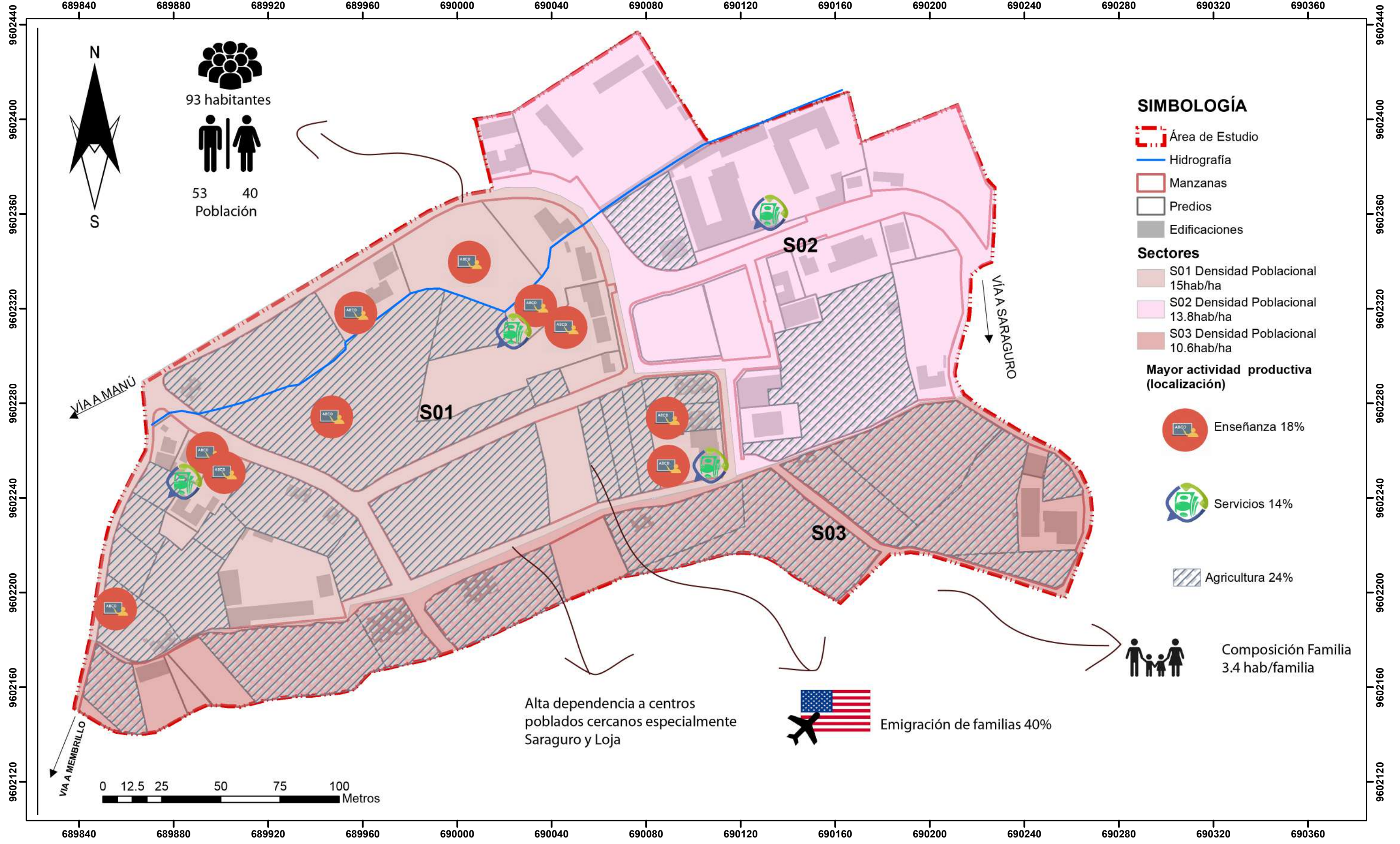
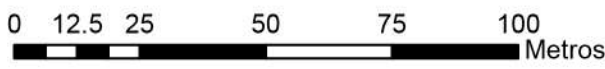
**Mayor actividad productiva (localización)**

- Enseñanza 18%
- Servicios 14%
- Agricultura 24%

Composición Familia  
 3.4 hab/familia

Alta dependencia a centros  
 poblados cercanos especialmente  
 Saraguro y Loja

Emigración de familias 40%

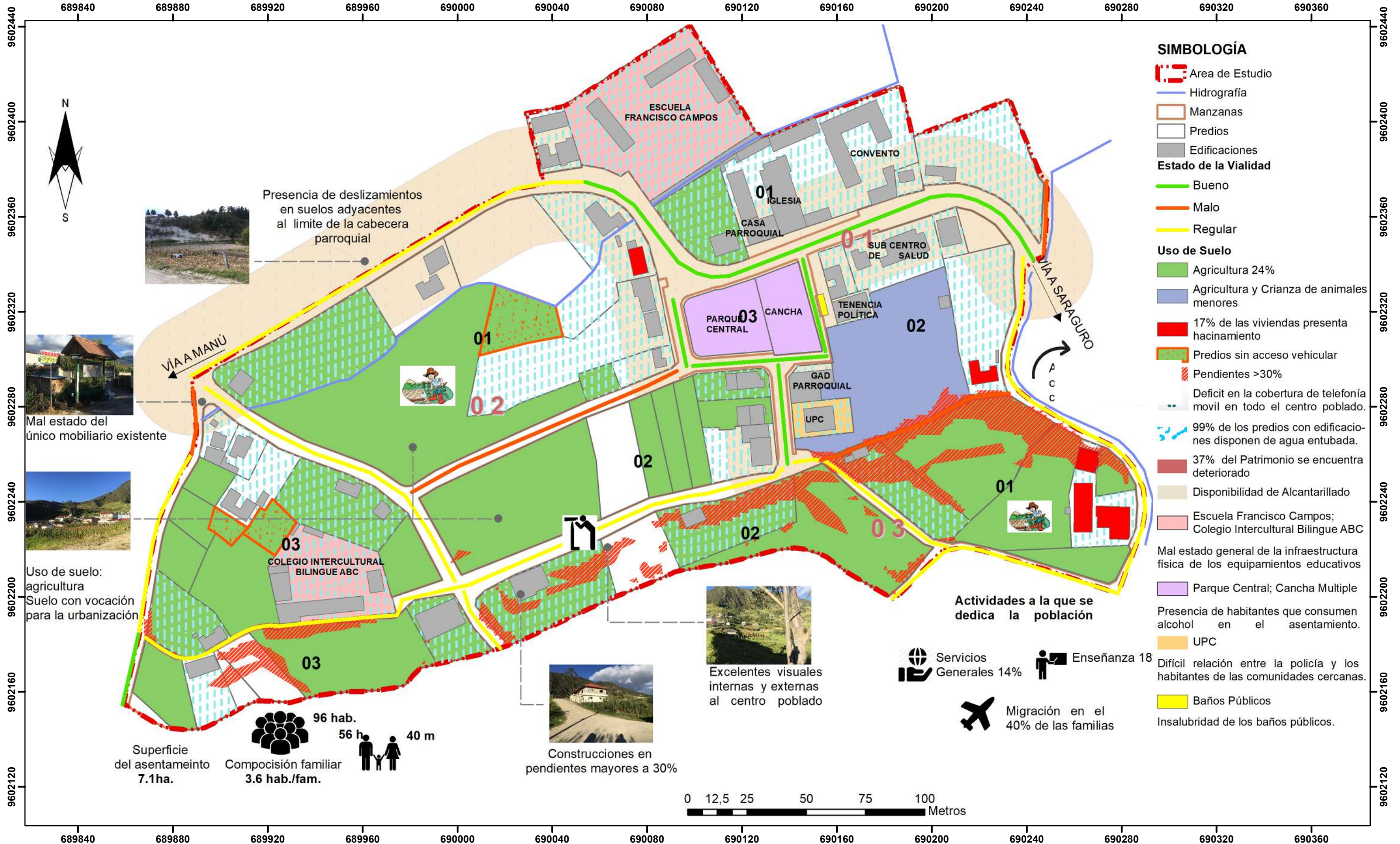
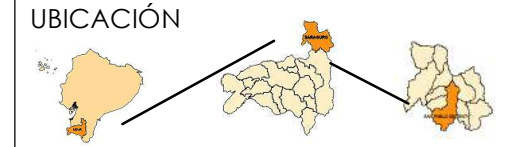




**CONTENIDO:**  
MODELO URBANO INTEGRAL ACTUAL

**FUENTE:** GAD Municipal de Saraguro, Cartografía, 2017  
**ELABORACIÓN:** PROPIA, 2018  
Elipsoide...Sistema Geodésico Mundial 1984(WGS84)  
Proyección.Universal Transversal de Mercator  
Cuadrícula...200metros, UTM, Zona 17 Sur

**ESCALA DE IMPRESIÓN:** 1:1,500  
**FECHA:** 2019  
**NÚMERO DE LÁMINA:** 04.





# IMAGEN OBJETIVO

2

CAPÍTULO

# 1. MODELO URBANÍSTICO OBJETIVO

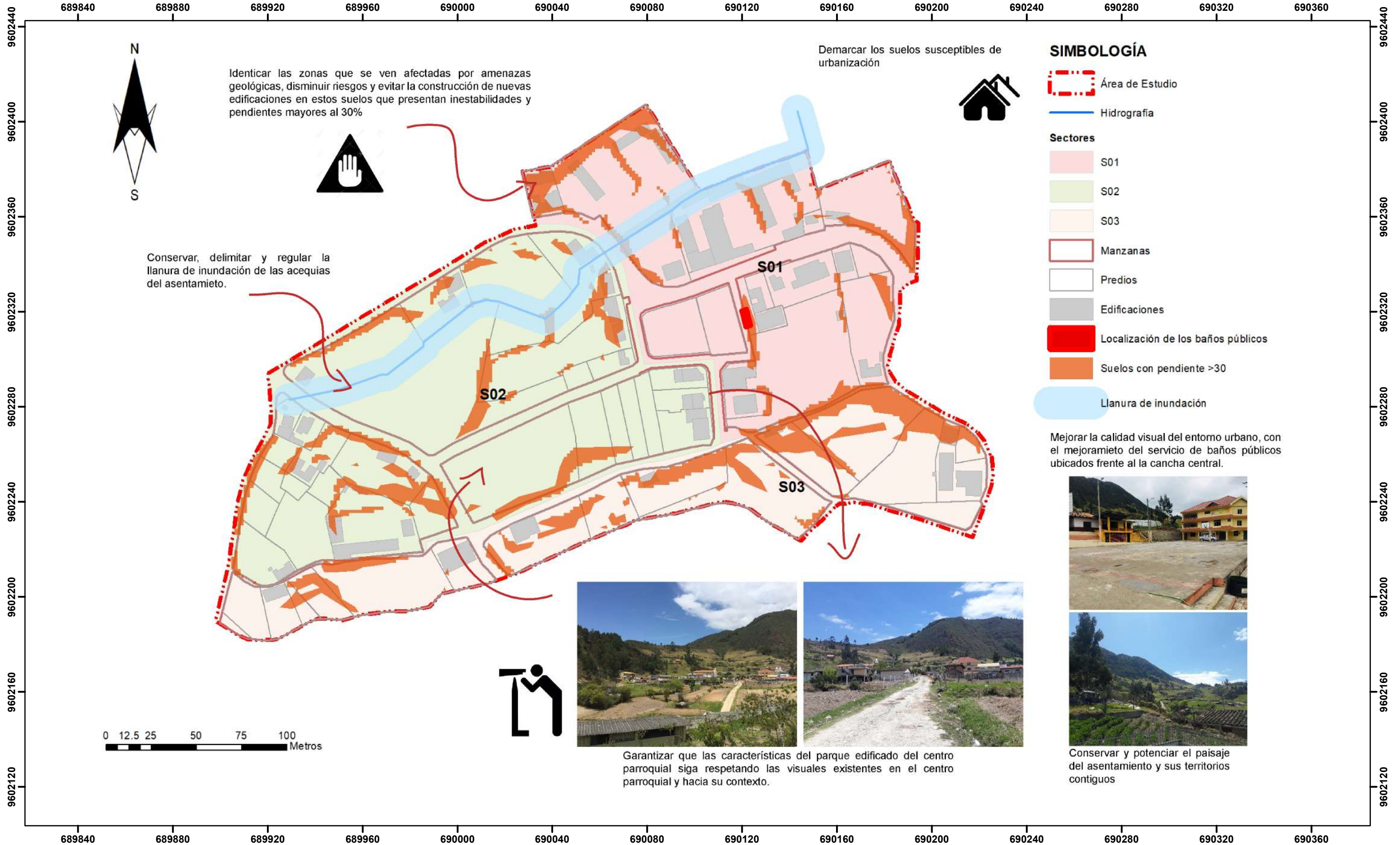




**CONTENIDO:**  
 MODELO URBANÍSTICO OBJETIVO  
 SUBSISTEMA DEL MEDIO FÍSICO

**FUENTE:** GAD Municipal de Saraguro,  
 Cartografía, 2017  
**ELABORACIÓN:** PROPIA, 2018  
 Elipsoide....Sistema Geodésico Mundial 1984(WGS84)  
 Proyección.Universal Transversal de Mercator  
 Cuadrícula...200metros, UTM, Zona 17 Sur

**ESCALA DE IMPRESIÓN:** 1:1,500  
**FECHA:** 2019  
**NÚMERO DE LÁMINA:** 01.





**CONTENIDO:**

MODELO URBANO ACTUAL DEL SUBSISTEMA DE ASENTAMIENTOS Y CANALES DE RELACIÓN

FUENTE: GAD Municipal de Saraguro\_ Cartografía, 2017

ELABORACIÓN: PROPIA, 2018

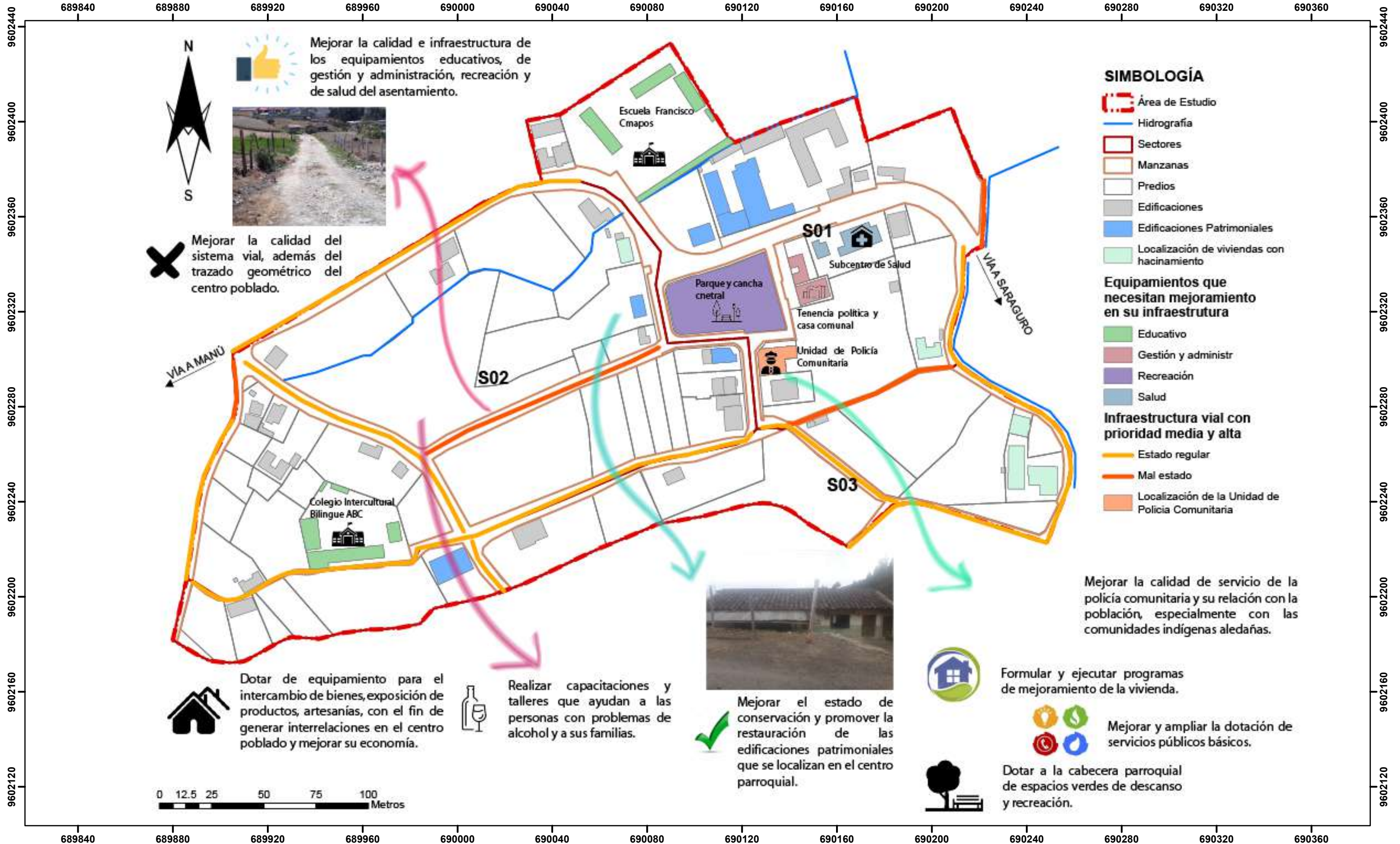
Elipsoide...Sistema Geodésico Mundial 1984(WGS84)  
Proyección.Universal Transversal de Mercator  
Cuadrícula...200metros, UTM, Zona 17 Sur

ESCALA DE IMPRESIÓN: 1:1,500

FECHA: 2019

NÚMERO DE LÁMINA: 02.

UBICACIÓN

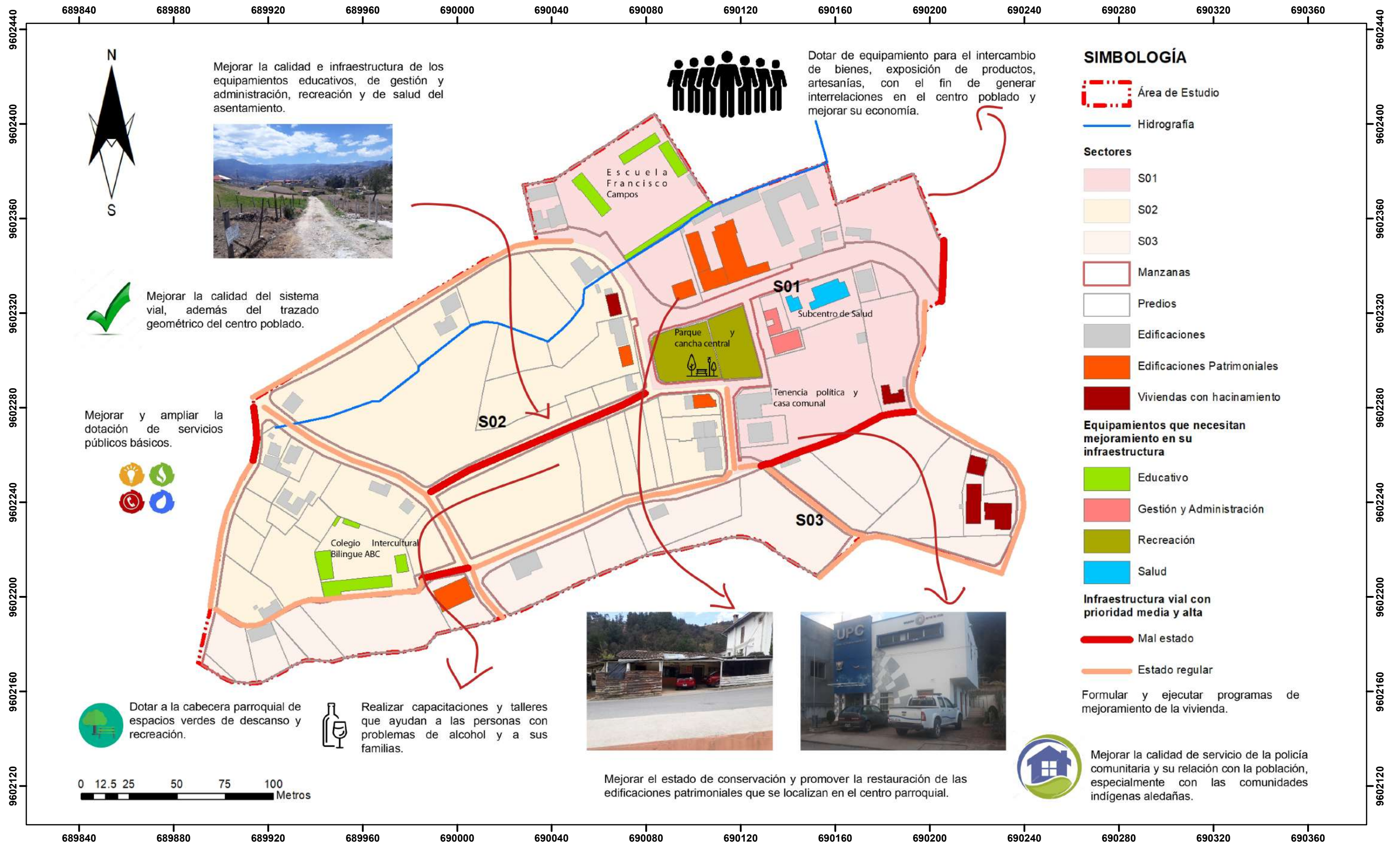
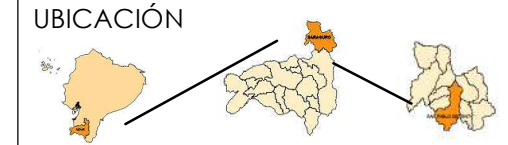




**CONTENIDO:**  
 MODELO URBANÍSTICO OBJETIVO  
 SUBSISTEMA DE ASENTAMIENTOS Y  
 CANALES DE RELACIÓN

**FUENTE:** GAD Municipal de Saraguro,  
 Cartografía, 2017  
**ELABORACIÓN:** PROPIA, 2018  
 Elipsoide....Sistema Geodésico Mundial 1984(WGS84)  
 Proyección.Universal Transversal de Mercator  
 Cuadrícula..200metros, UTM, Zona 17 Sur

**ESCALA DE IMPRESIÓN:** 1:1,500  
**FECHA:** 2019  
**NÚMERO DE LÁMINA:** 03.



Mejorar la calidad e infraestructura de los equipamientos educativos, de gestión y administración, recreación y de salud del asentamiento.



Dotar de equipamiento para el intercambio de bienes, exposición de productos, artesanías, con el fin de generar interrelaciones en el centro poblado y mejorar su economía.



Mejorar la calidad del sistema vial, además del trazado geométrico del centro poblado.

Mejorar y ampliar la dotación de servicios públicos básicos.



Realizar capacitaciones y talleres que ayudan a las personas con problemas de alcohol y a sus familias.




Dotar a la cabecera parroquial de espacios verdes de descanso y recreación.



Mejorar el estado de conservación y promover la restauración de las edificaciones patrimoniales que se localizan en el centro parroquial.

**SIMBOLOGÍA**

- Área de Estudio
- Hidrografía
- Sectores**
- S01
- S02
- S03
- Manzanas
- Predios
- Edificaciones
- Edificaciones Patrimoniales
- Viviendas con hacinamiento
- Equipamientos que necesitan mejoramiento en su infraestructura**
- Educativo
- Gestión y Administración
- Recreación
- Salud
- Infraestructura vial con prioridad media y alta**
- Mal estado
- Estado regular
- Formular y ejecutar programas de mejoramiento de la vivienda.
- Mejorar la calidad de servicio de la policía comunitaria y su relación con la población, especialmente con las comunidades indígenas aledañas.





**CONTENIDO:**  
 MODELO URBANÍSTICO OBJETIVO INTEGRAL

**FUENTE:** GAD Municipal de Saraguro, Cartografía, 2017  
**ELABORACIÓN:** PROPIA, 2018  
 Elipsoide....Sistema Geodésico Mundial 1984(WGS84)  
 Proyección.Universal Transversal de Mercator  
 Cuadrícula..200metros, UTM, Zona 17 Sur

**ESCALA DE IMPRESIÓN:** 1:1,500  
**FECHA:** 2019  
**NÚMERO DE LÁMINA:** 04.



# FORMULACIÓN DEL PLAN

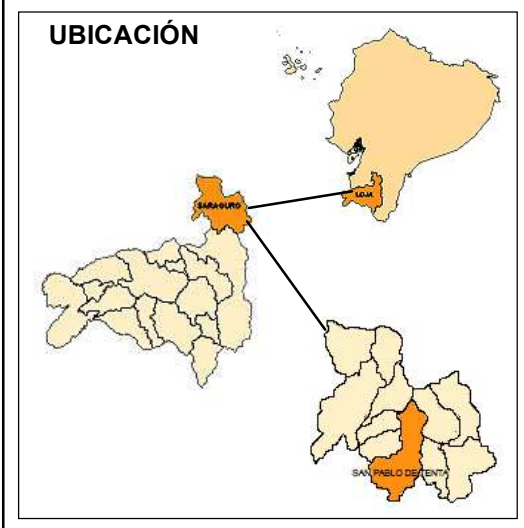
2

CAPÍTULO

# 1. ORDENACIÓN DEL MEDIO FÍSICO







**SIMBOLOGIA**

- Limite Urbano de Tenta
- Hidrografia
- Manzanas
- Predios
- Edificaciones
- Hitos

**CONTENIDO:**

**ORDENACIÓN DEL MEDIO FÍSICO**

Límite Urbano de la cabecera parroquial de San Pablo de Tenta

**FUENTE:** GAD Municipal de Saraguro, Cartografía, 2017

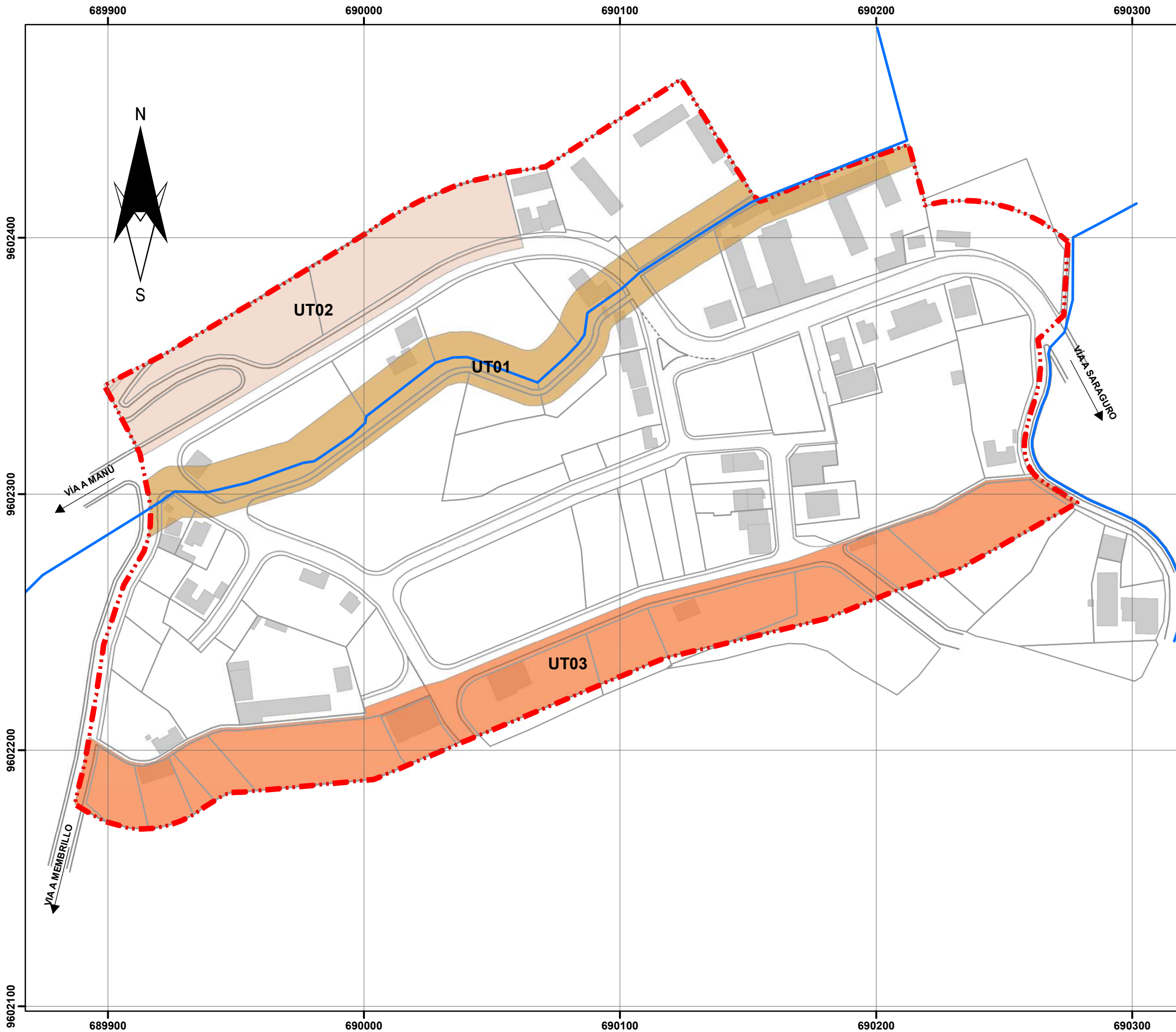
**ELABORACIÓN:** PROPIA, 2019

Elipsoide: Spheroid 1984 (WGS84) Sistema Geodésico Mundial 1984 (WGS84) Proyección: Universal Transversal de Mercator Cuadrícula: 200 metros, UTM, Zona 17 Sur

**ESCALA DE IMPRESIÓN:** 1:1.500

**FECHA:** 2019

**NÚMERO DE LÁMINA:** 01.



**SIMBOLOGÍA**

- Limite urbano (Red dashed line)
- Hidrografía (Blue line)
- predios (Thin grey outline)
- Manzanas (Thick grey outline)
- Edificaciones (Grey rectangle)

**Unidades Territoriales**

- UT01 (Light brown)
- UT02 (Light orange)
- UT03 (Dark orange)

**CONTENIDO:**

ORDENACIÓN DEL MEDIO FÍSICO

Unidade Territoriales

**FUENTE:** GAD Municipal de Saraguro\_ Cartografía, 2017

**ELABORACIÓN:** PROPIA, 2019

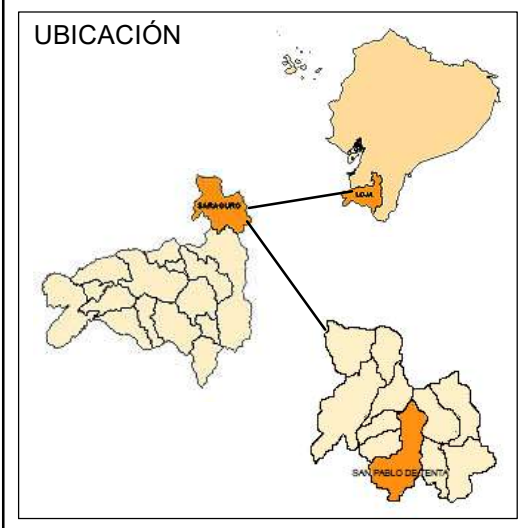
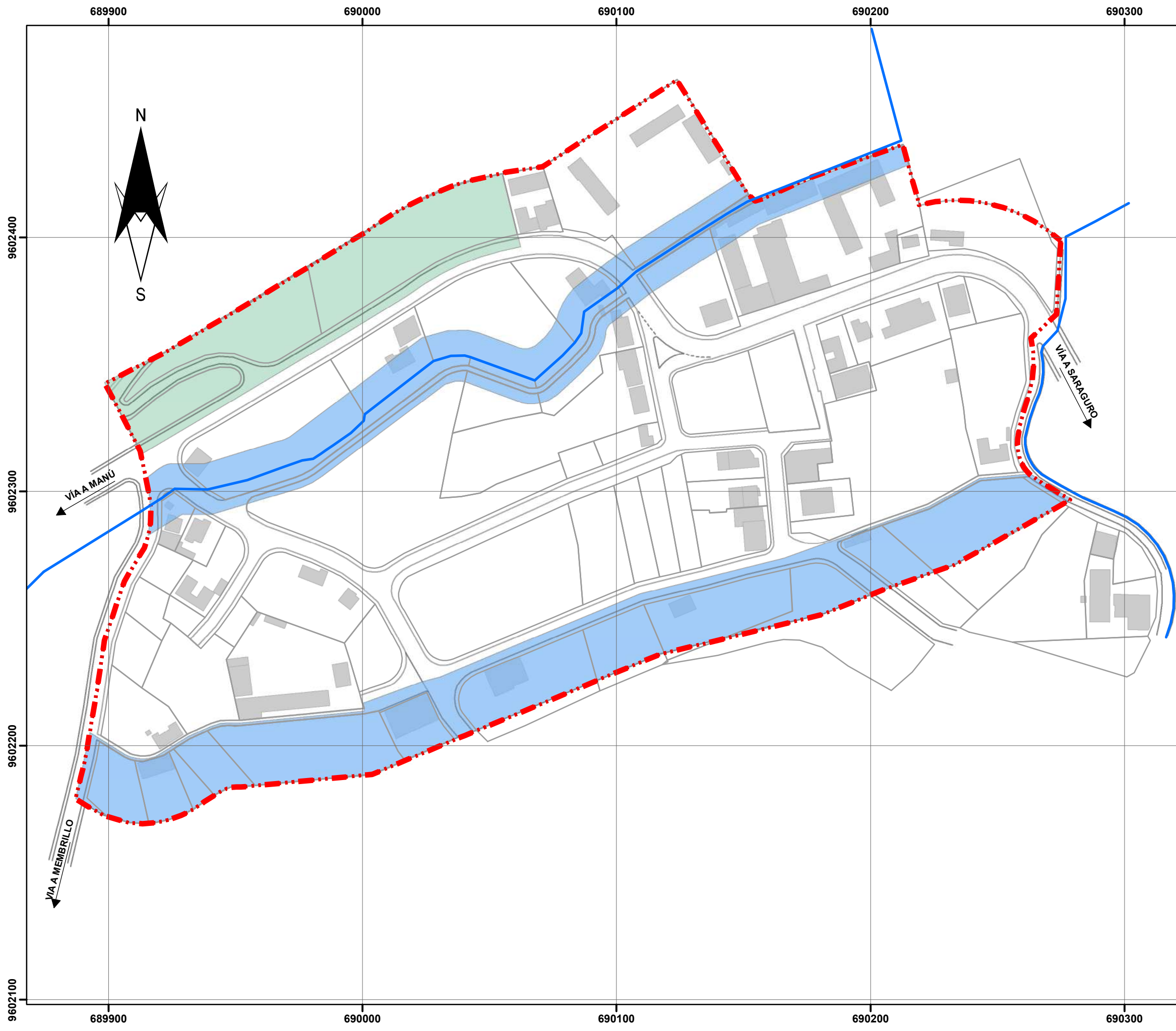
Elipsoide....Sistema Geodésico Mundial 1984(WGS84) Proyección.Universal Transversal de Mercator Cuadrícula..200metros, UTM, Zona 17 Sur

0 12,5 25 50 75 Metros

**ESCALA DE IMPRESIÓN:** 1:1.500

**FECHA:** 2019

**NÚMERO DE LÁMINA:** 02.



**SIMBOLOGÍA**

- Limite urbano
- Hidrografía
- Predios
- Manzanas
- Edificaciones

**Categorías Territoriales**

- Área de conservación activa
- Área de uso forestal existente

**CONTENIDO:**

- ORDENACIÓN DEL MEDIO FÍSICO
- Asignación de categorías territoriales

**FUENTE:** GAD Municipal de Saraguro\_ Cartografía, 2017

**ELABORACIÓN:** PROPIA, 2019

Elipsoide.....Sistema Geodésico Mundial 1984(WGS84) Proyección.Universal Transversal de Mercator Cuadrícula..200metros, UTM, Zona 17 Sur

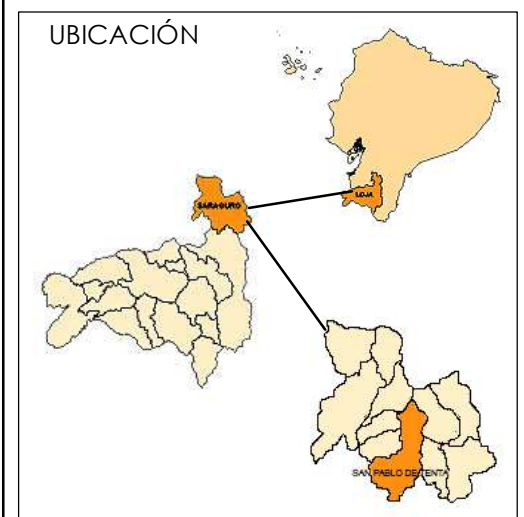
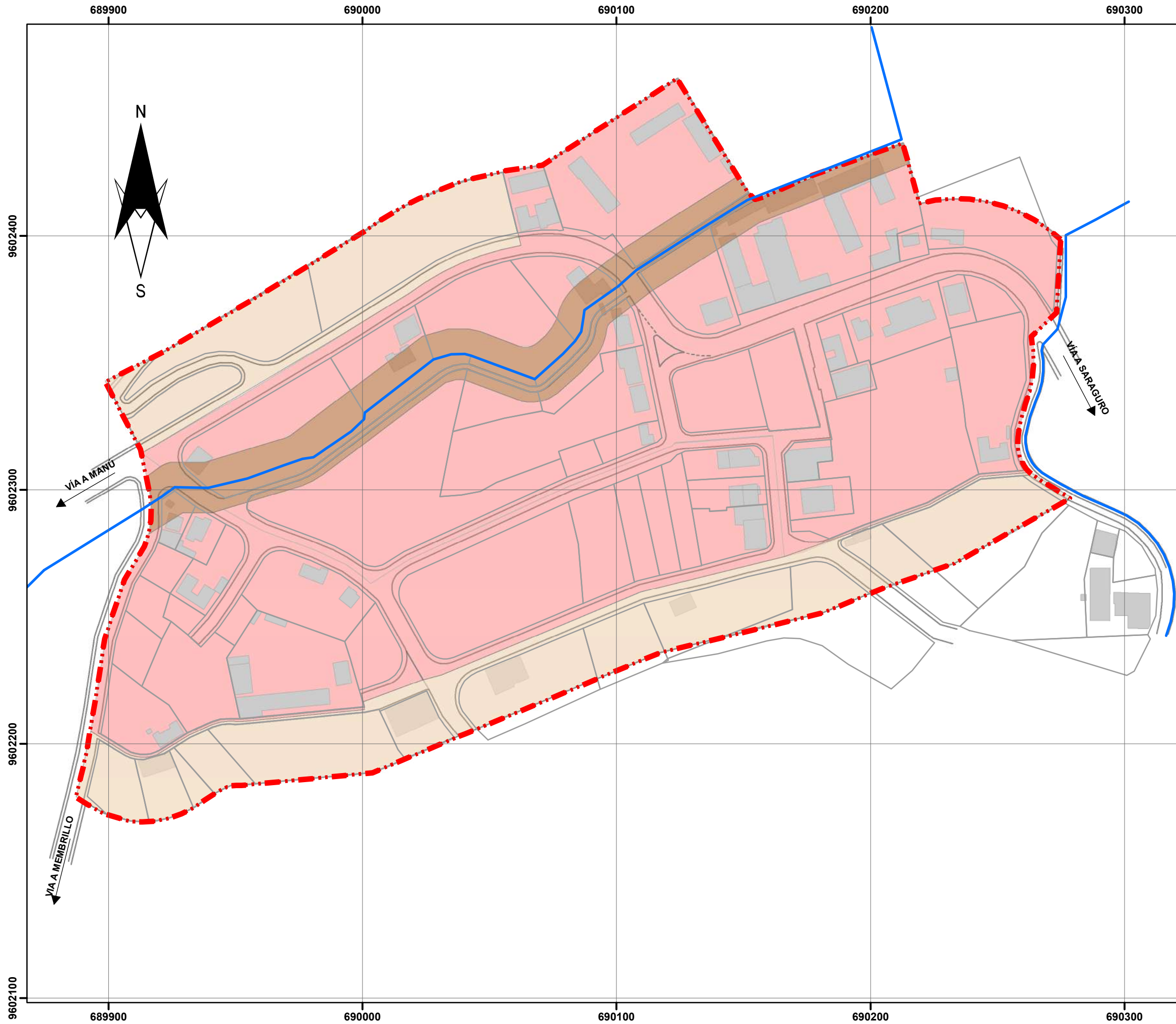
**ESCALA DE IMPRESIÓN:** 1:1.500

**FECHA:** 2019

**NÚMERO DE LÁMINA:** 03.

## 2. ORDENACIÓN DE ASENTAMIENTOS E INFRA-ESTRUCTURAS O CANALES DE RELACIÓN





**SIMBOLOGÍA**

- Limite urbano
- Hidrografía
- Manzanas
- predios
- Edificaciones

**Clasificación del suelo**

- Proceso de Consolidación
- Conservación del medio físico
- Explotación del medio físico

**CONTENIDO:**

ORDENACIÓN DE ASENTAMIENTOS Y CANALES DE RELACIÓN

Clasificación del Suelo

**FUENTE:** GAD Municipal de Saraguro, Cartografía, 2017

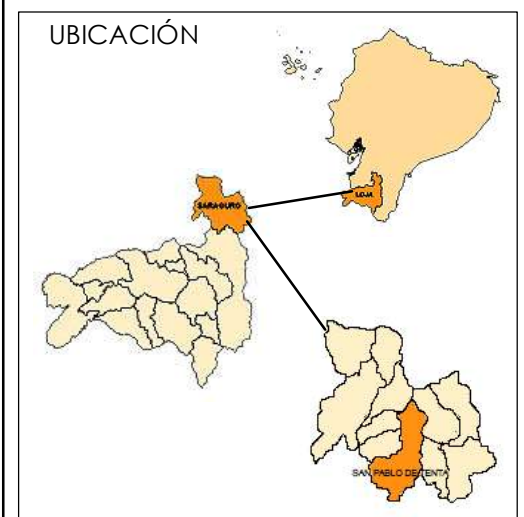
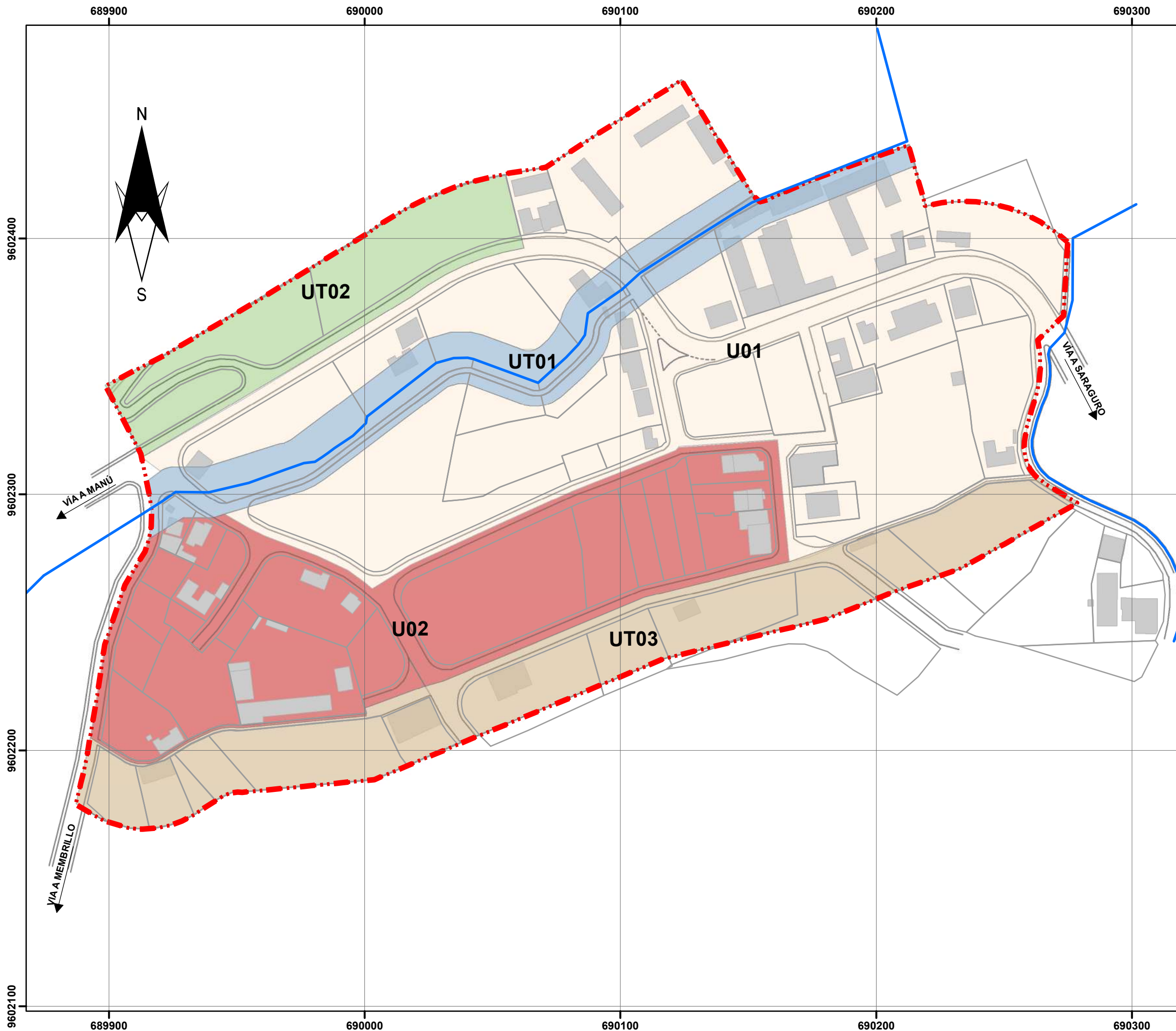
**ELABORACIÓN:** PROPIA, 2019

Elipsoide.....Sistema Geodésico Mundial 1984(WGS84) Proyección.Universal Transversal de Mercator Cuadrícula..200metros, UTM, Zona 17 Sur

**ESCALA DE IMPRESIÓN:** 1:1.500

**FECHA:** 2019

**NÚMERO DE LÁMINA:** 01.



**SIMBOLOGÍA**

- Limite urbano
- Hidrografía
- Manzanas
- predios
- Edificaciones

**Unidades Urbanísticas**

- U01
- U02

**Unidades Territoriales**

- UT01
- UT02
- UT03

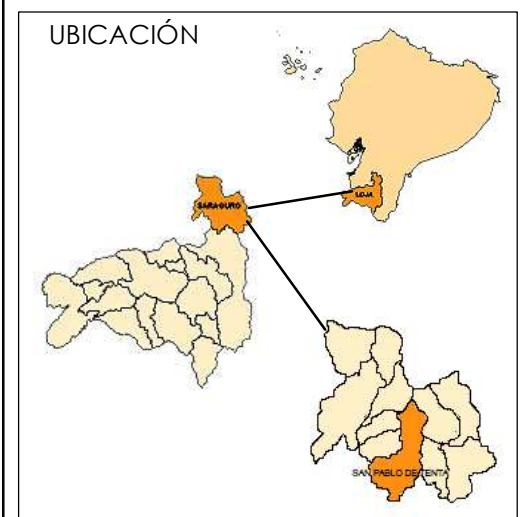
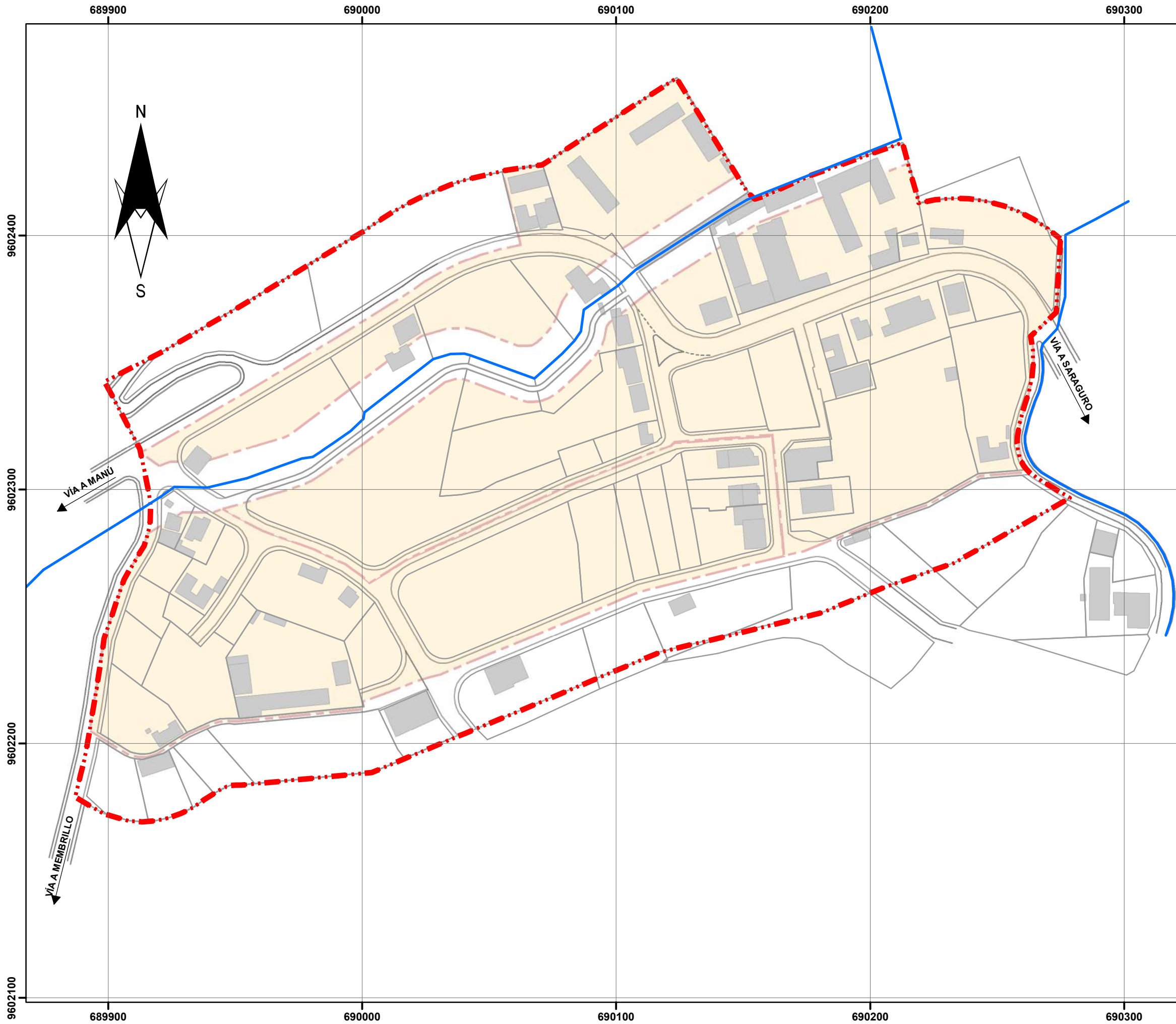
**CONTENIDO:**  
ORDENACIÓN DE ASENTAMIENTOS Y CANALES DE RELACIÓN  
Delimitación de Unidades Urbanísticas

**FUENTE:** GAD Municipal de Saraguro, Cartografía, 2017  
**ELABORACIÓN:** PROPIA, 2019

Elipsoide.....Sistema Geodésico Mundial 1984(WGS84) Proyección.Universal Transversal de Mercator Cuadrícula..200metros, UTM, Zona 17 Sur

0 12,5 25 50 75 Metros

**ESCALA DE IMPRESIÓN:** 1:1.500  
**FECHA:** 2019  
**NÚMERO DE LÁMINA:** 02.



**SIMBOLOGÍA**

- Limite urbano
- Hidrografía
- Manzanas
- predios
- Edificaciones

**Categoría de Ordenación Urbanística**

- Consolidación Urbanística

**CONTENIDO:**  
 ORDENACIÓN DE ASENTAMIENTOS Y CANALES DE RELACIÓN

Categoría de ordenación urbanística

**FUENTE:** GAD Municipal de Saraguro, Cartografía, 2017

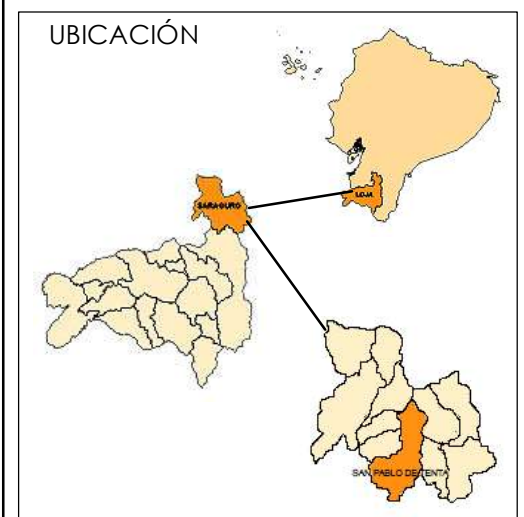
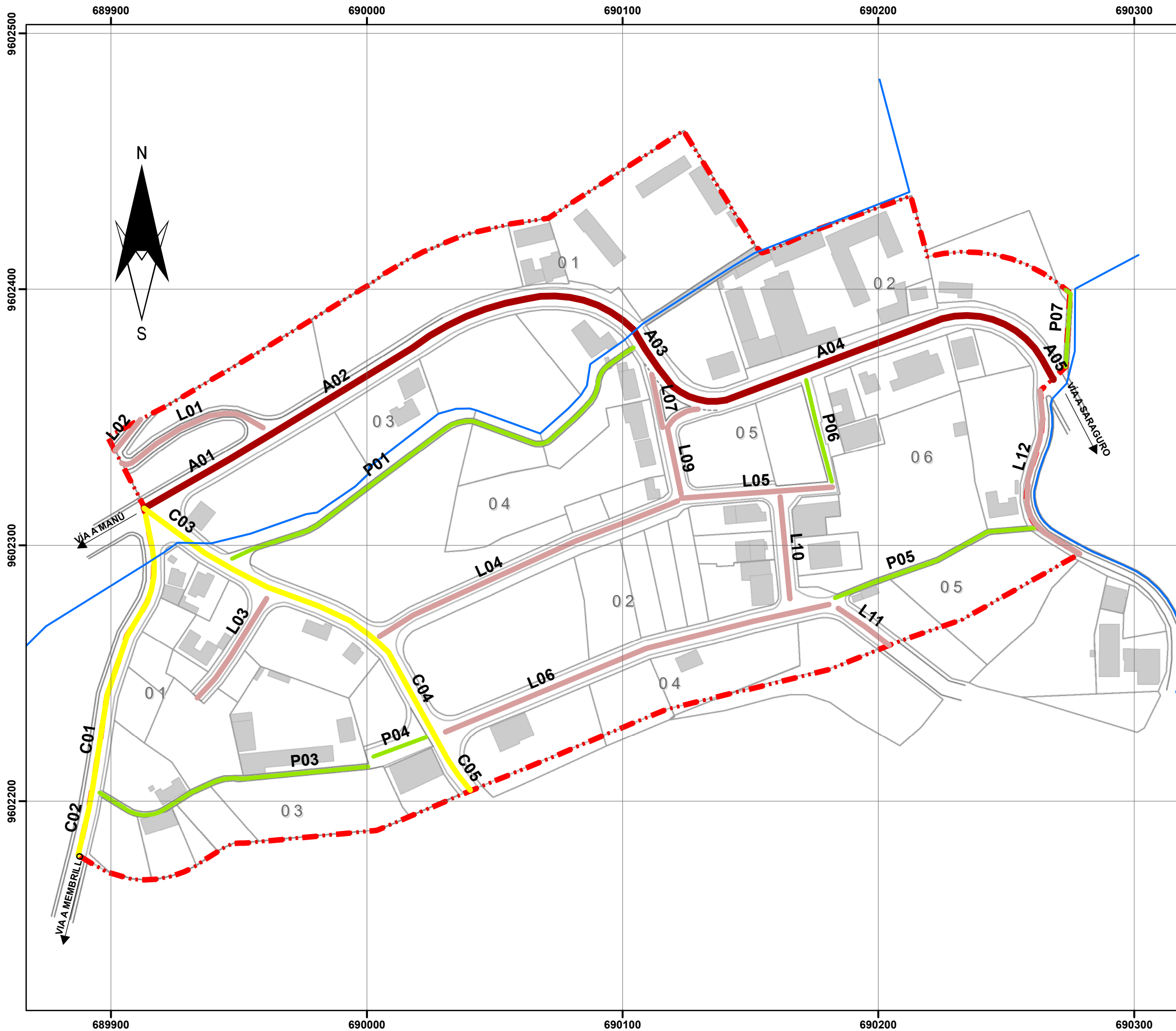
**ELABORACIÓN:** PROPIA, 2019

Elipsoide.....Sistema Geodésico Mundial 1984(WGS84) Proyección.Universal Transversal de Mercator Cuadrícula..200metros, UTM, Zona 17 Sur

**ESCALA DE IMPRESIÓN:** 1:1.500

**FECHA:** 2019

**NÚMERO DE LÁMINA:** 03.



**SIMBOLOGIA**

- Límite Urbano
- Hidrografía
- Manzanas
- predios
- Edificaciones

**Jerarquía Vial**

- Arterial
- Colectora
- Local
- Peatonal

**CONTENIDO:**  
 ORDENACIÓN DE ASENTAMIENTOS  
 Y CANALES DE RELACIÓN

Jerarquía Vial

**FUENTE:** GAD Municipal de Saraguro,  
 Cartografía, 2017

**ELABORACIÓN:** PROPIA, 2019

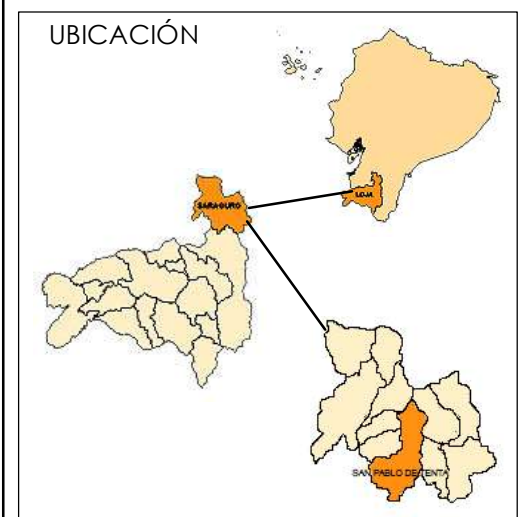
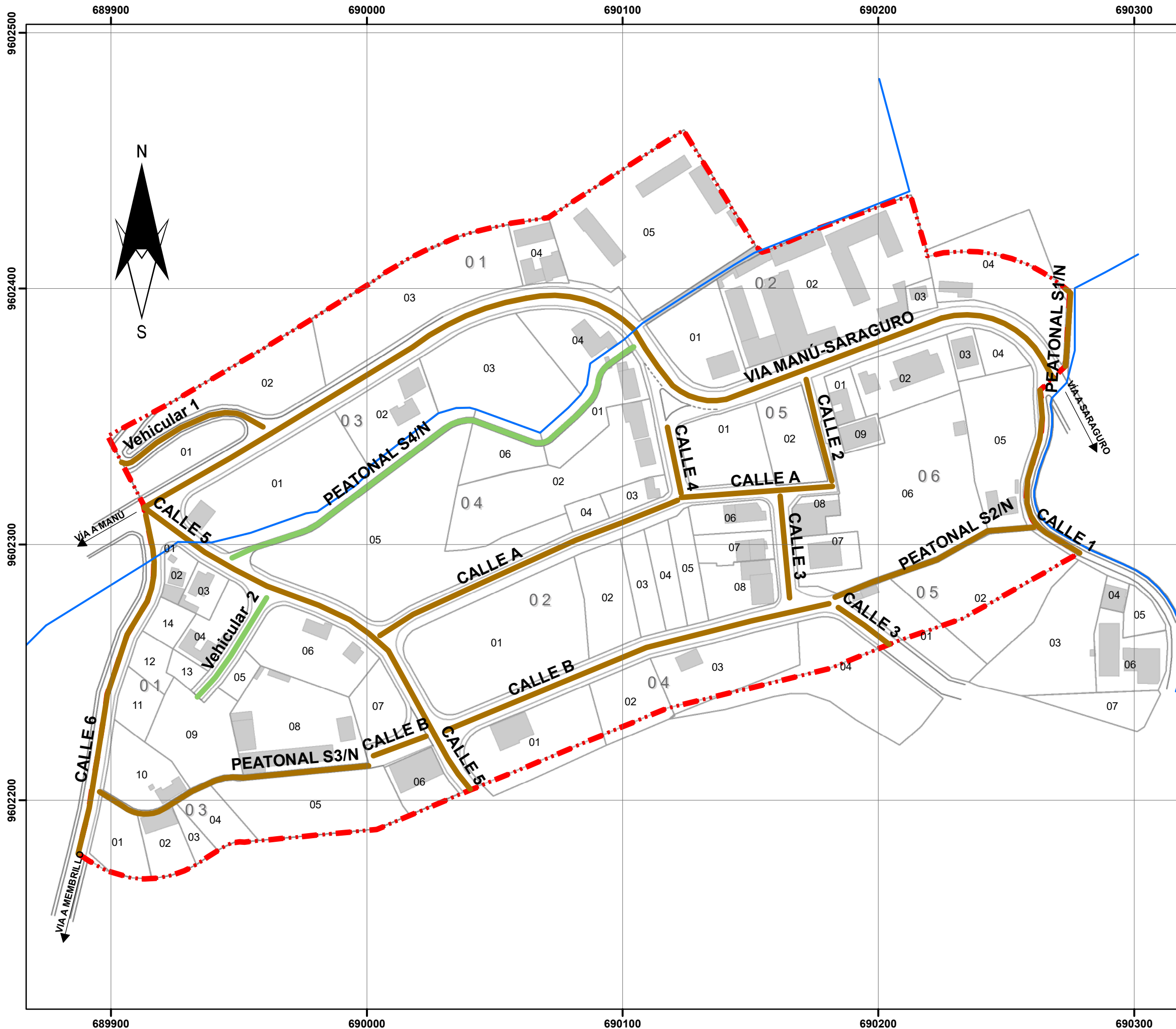
Elipsoide.....Sistema Geodésico Mundial  
 1984(WGS84) Proyección.Universal Transversal de  
 Mercator Cuadrícula..200metros, UTM, Zona 17 Sur

**ESCALA DE IMPRESIÓN:** 1:1.500

**FECHA:** 2019

**NÚMERO DE LÁMINA:** 04.





**SIMBOLOGIA**

- Límite Urbano
- Hidrografía
- Manzanas
- predios
- Edificaciones

**Sistema Vial existente y propuesto**

- Vías existentes
- Vías nuevas

**CONTENIDO:**  
 ORDENACIÓN DE ASENTAMIENTOS Y CANALES DE RELACIÓN

Sistema Vial existente y propuesto

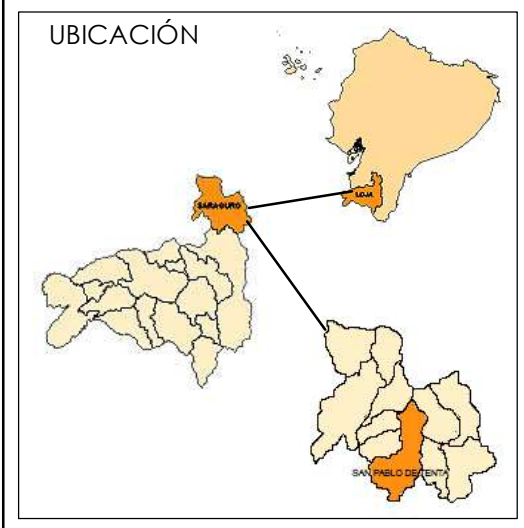
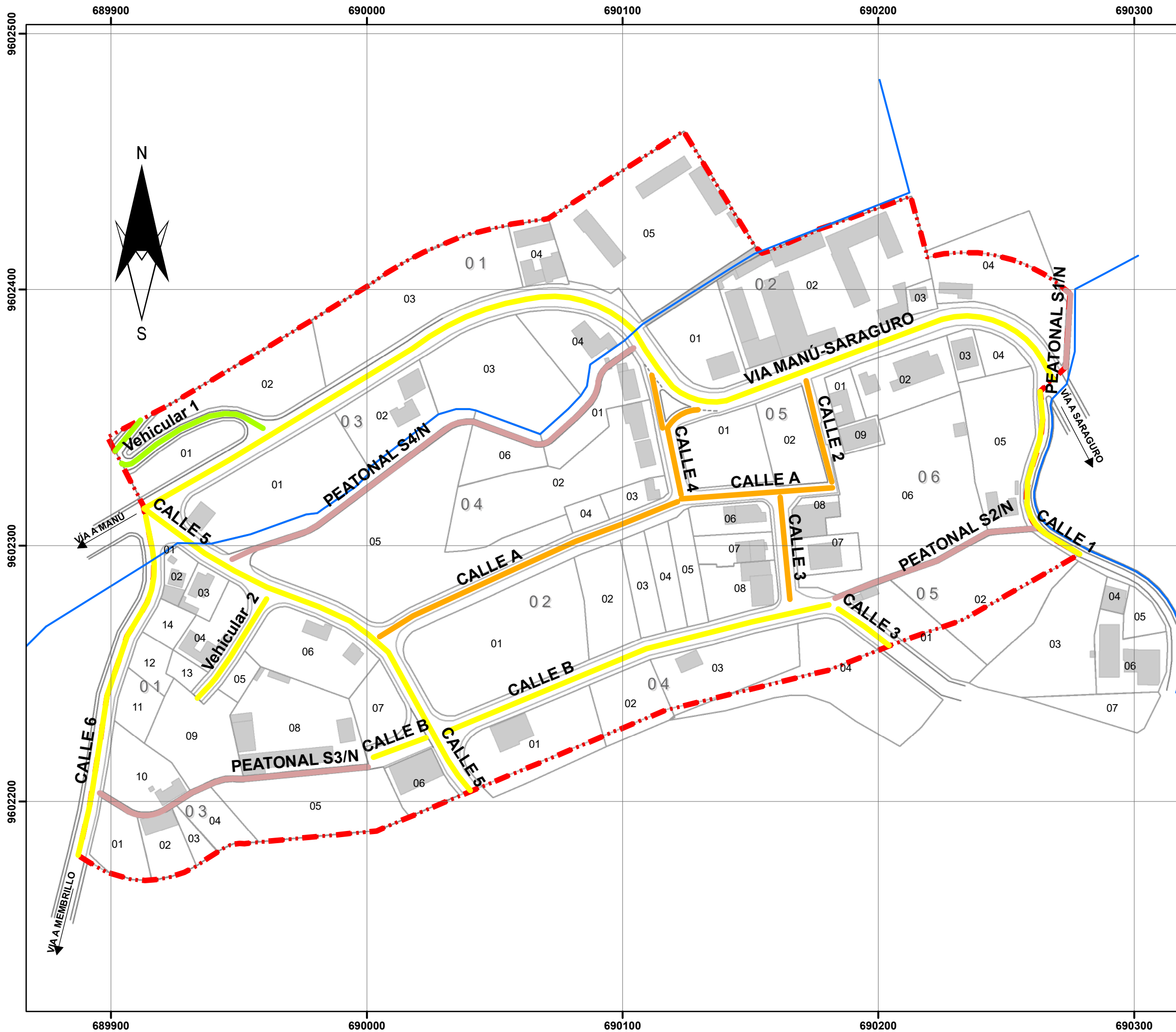
**FUENTE:** GAD Municipal de Saraguro, Cartografía, 2017  
**ELABORACIÓN:** PROPIA, 2019

Elipsoide.....Sistema Geodésico Mundial 1984(WGS84) Proyección.Universal Transversal de Mercator Cuadrícula..200metros, UTM, Zona 17 Sur

**ESCALA DE IMPRESIÓN:** 1:1.500

**FECHA:** 2019

**NÚMERO DE LÁMINA:** 05.



**SIMBOLOGIA**

- Límite Urbano
- Hidrografía
- Manzanas
- predios
- Edificaciones

**Materialidad de las vías**

- Adocreto
- Asfalto; Asfalto; Asfalto
- Lastre
- Ripio

**CONTENIDO:**  
ORDENACIÓN DE ASENTAMIENTOS Y CANALES DE RELACIÓN

Materialidad de las Vías

**FUENTE:** GAD Municipal de Saraguro, Cartografía, 2017

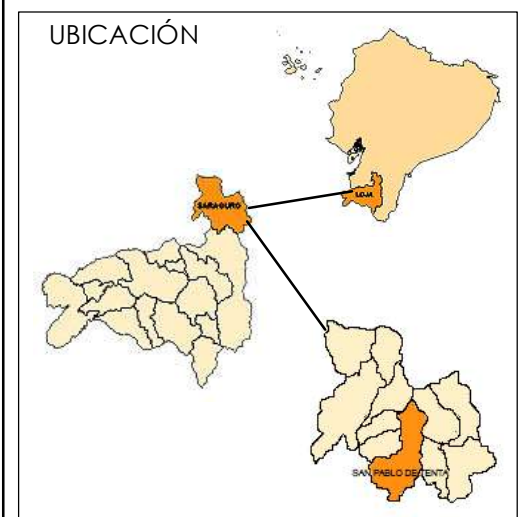
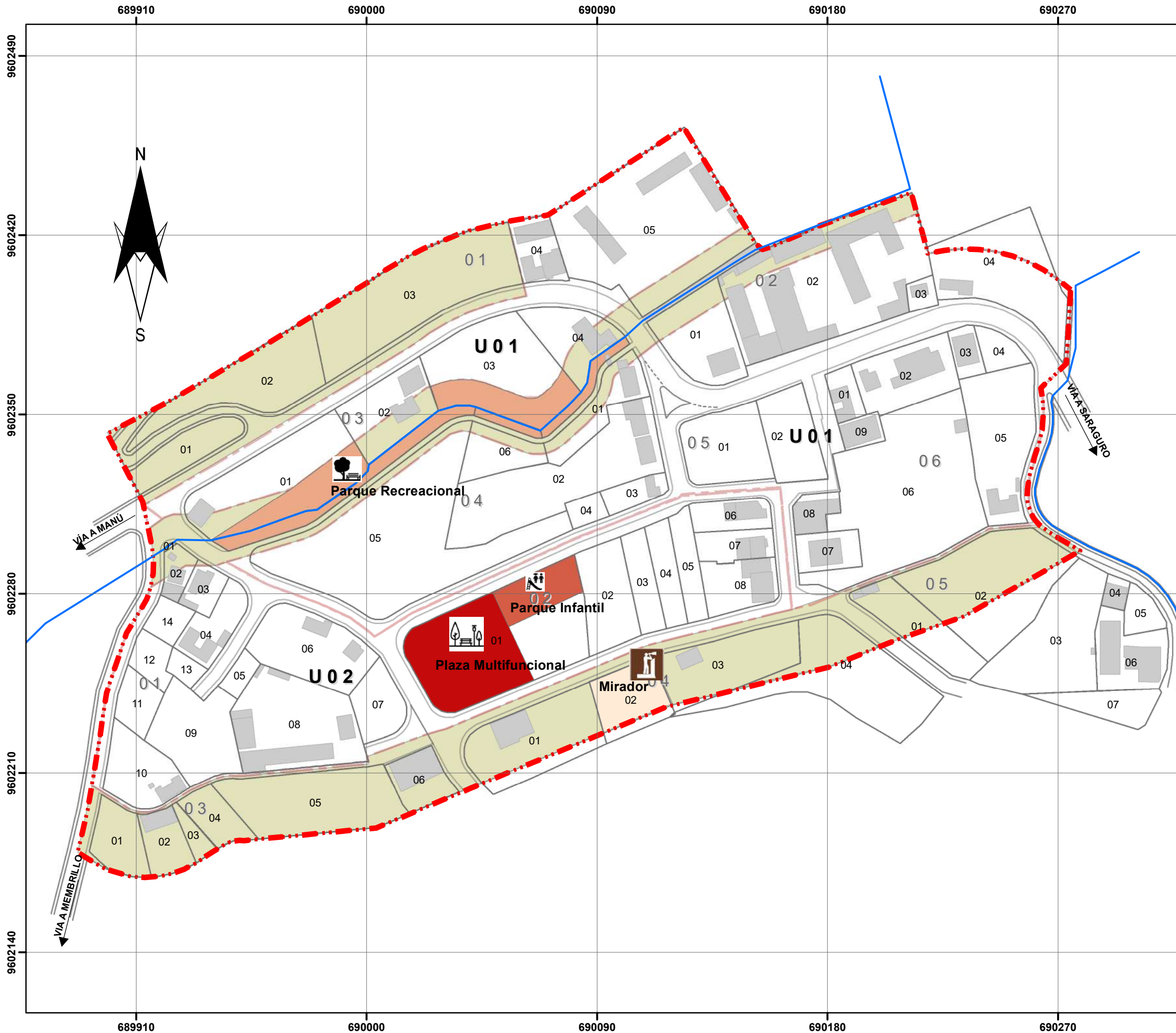
**ELABORACIÓN:** PROPIA, 2019

Elipsoide.....Sistema Geodésico Mundial 1984(WGS84) Proyección.Universal Transversal de Mercator Cuadrícula..200metros, UTM, Zona 17 Sur

**ESCALA DE IMPRESIÓN:** 1:1.500

**FECHA:** 2019

**NÚMERO DE LÁMINA:** 06.



**SIMBOLOGIA**

- Límite Urbano
- Hidrografía
- Unidades Urbanísticas
- Unidades Territoriales
- Manzanas
- predios
- Edificaciones

**Equipamientos nuevos**

- Mirador Turístico
- Parque Infantil
- Parque Recreacional
- Plaza Multifuncional

**CONTENIDO:**  
 ORDENACIÓN DE ASENTAMIENTOS Y CANALES DE RELACIÓN

Equipamiento nuevo

**FUENTE:** GAD Municipal de Saraguro, Cartografía, 2017

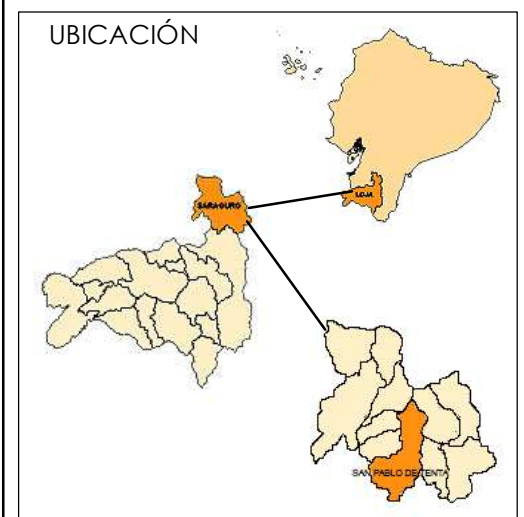
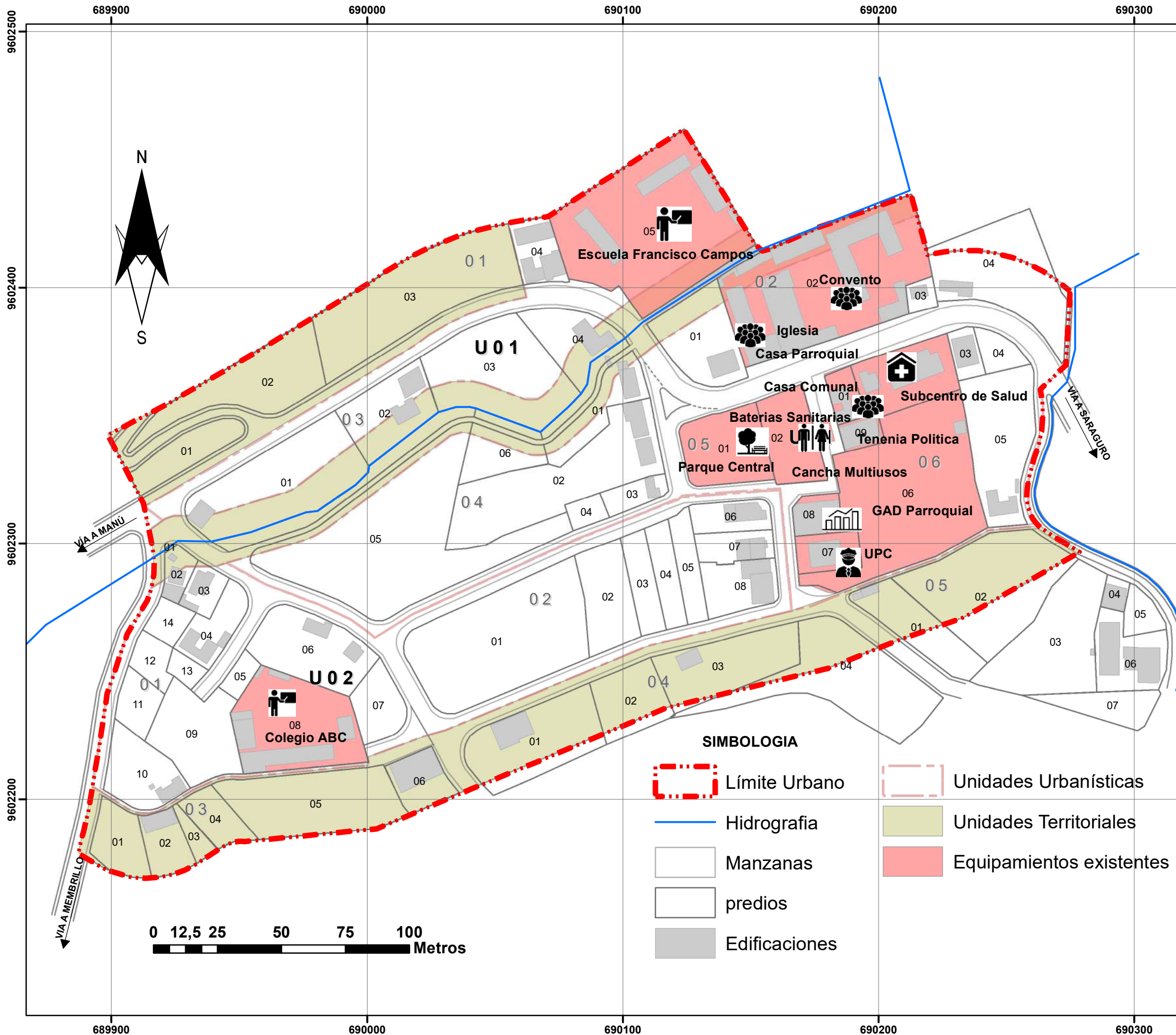
**ELABORACIÓN:** PROPIA, 2019

Elipsoide.....Sistema Geodésico Mundial 1984(WGS84) Proyección.Universal Transversal de Mercator Cuadrícula..200metros, UTM, Zona 17 Sur

**ESCALA DE IMPRESIÓN:** 1:1.500

**FECHA:** 2019

**NÚMERO DE LÁMINA:** 07.



**SIMBOLOGIA**

- Límite Urbano
- Hidrografía
- Unidades Urbanísticas
- Manzanas
- predios
- Edificaciones
- Equipamientos existentes

**CONTENIDO:**  
 ORDENACIÓN DE ASENTAMIENTOS Y CANALES DE RELACIÓN  
 Equipamiento existente

**FUENTE:** GAD Municipal de Saraguro, Cartografía, 2017  
**ELABORACIÓN:** PROPIA, 2019

Elipsoide.....Sistema Geodésico Mundial 1984(WGS84) Proyección.Universal Transversal de Mercator Cuadrícula..200metros, UTM, Zona 17 Sur

**ESCALA DE IMPRESIÓN:** 1:1.500

**FECHA:** 2019

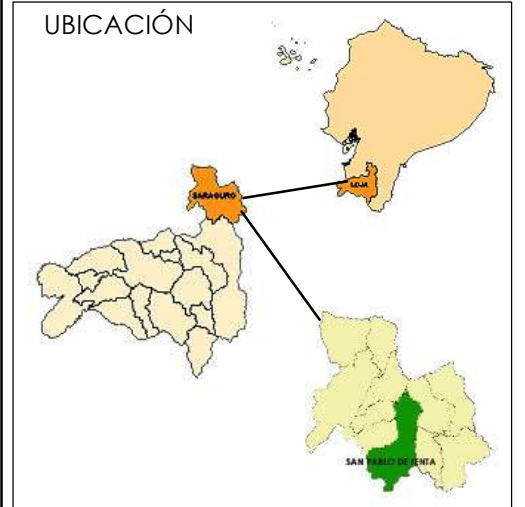
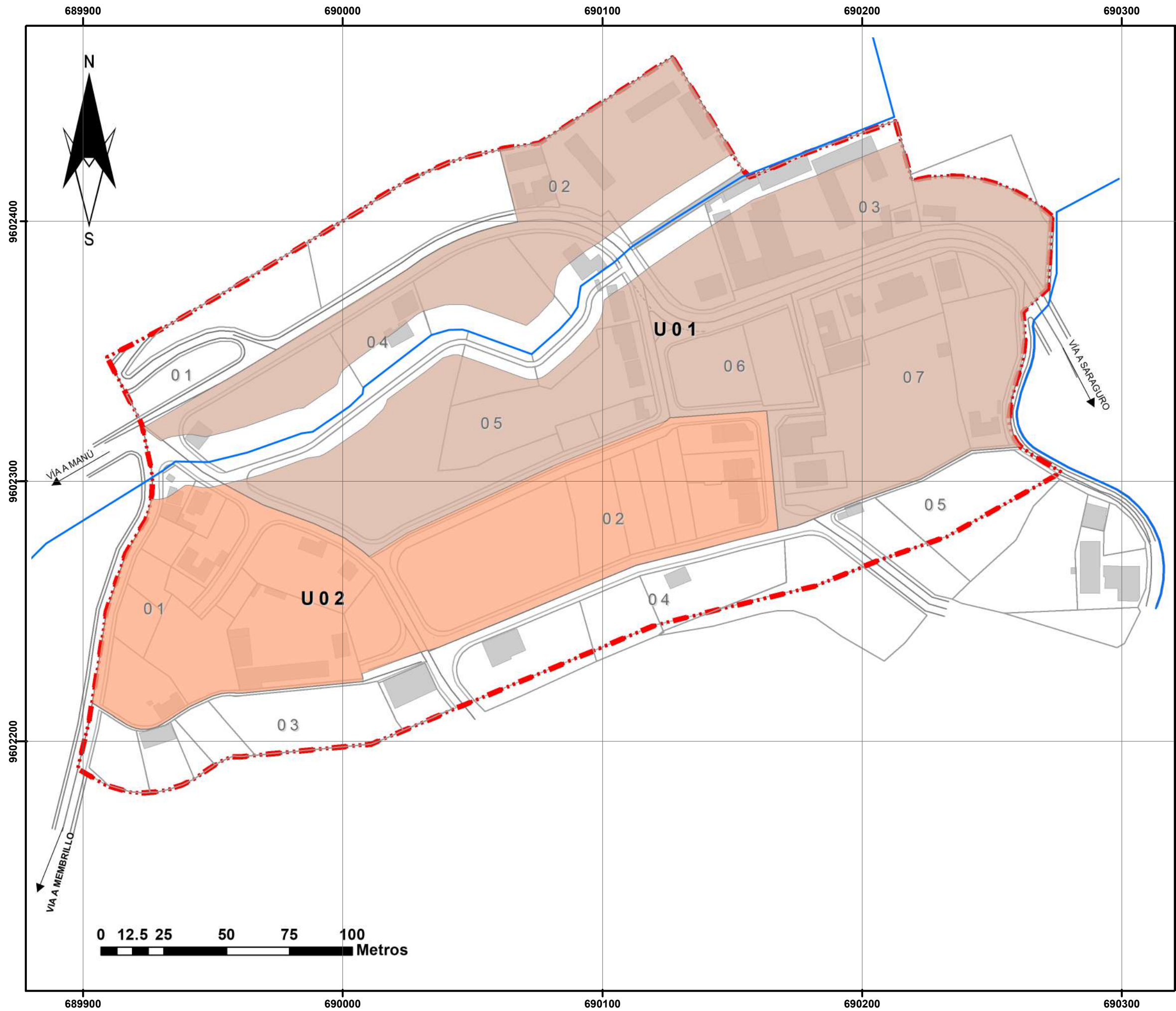
**NÚMERO DE LÁMINA:** 08.

**SIMBOLOGIA**

- Límite Urbano
- Hidrografía
- Manzanas
- predios
- Edificaciones
- Unidades Urbanísticas
- Unidades Territoriales
- Equipamientos existentes

### 3. ORDENACIÓN DE LA DISTRIBUCIÓN DE LA POBLACIÓN Y ACTIVIDADES HUMANAS





**SIMBOLOGÍA**

- Área de Estudio
- Hidrografía
- Manzanas
- Predios
- Edificaciones

**Usos de Suelo Principales según las Unidades Urbanísticas**

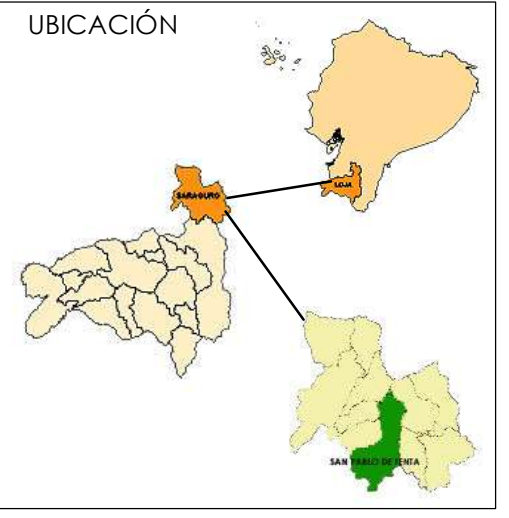
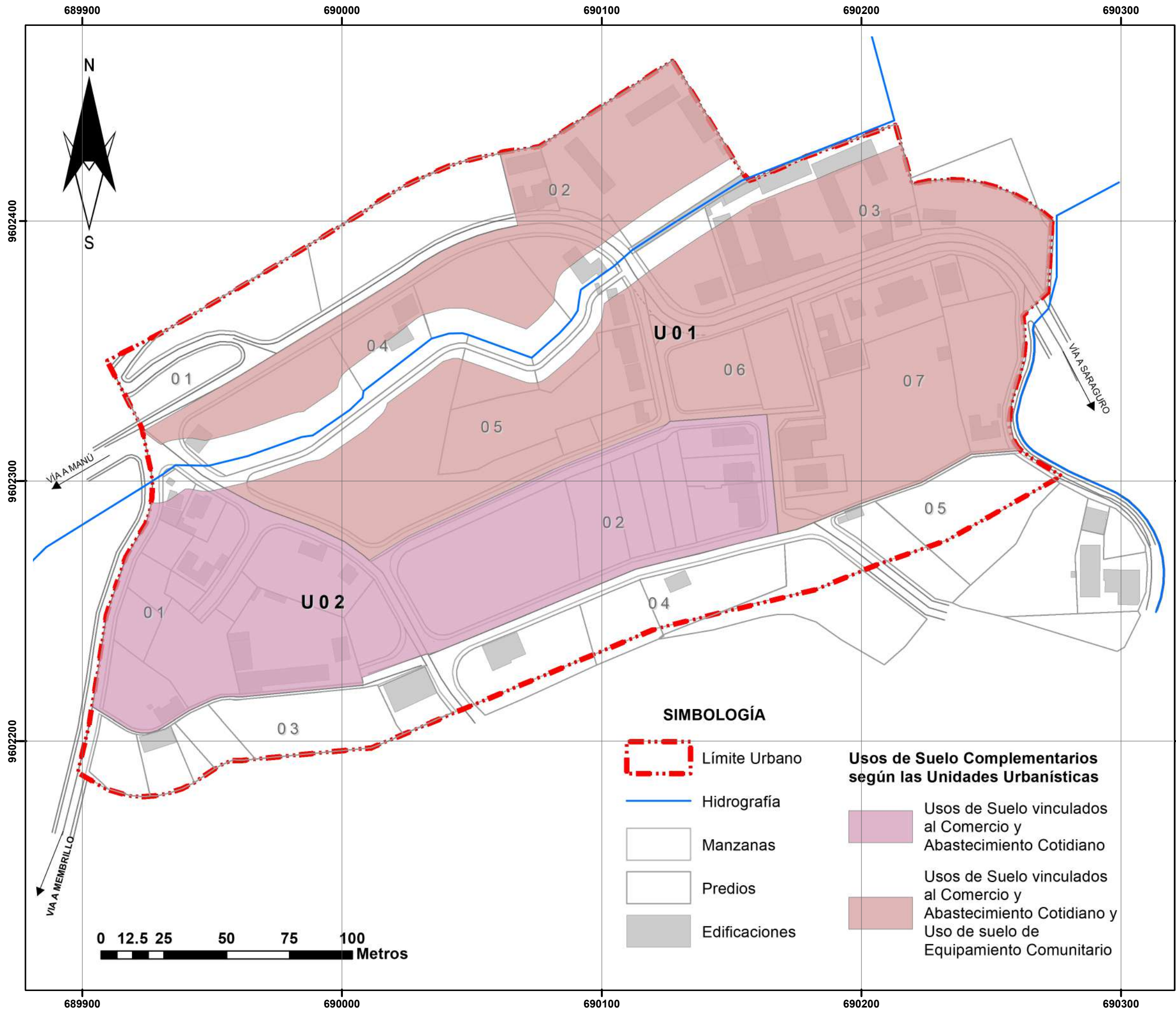
- Uso de suelo vivienda y Agricultura Urbana
- Uso de suelo vinculados a la Gestión y Administración

**CONTENIDO:**  
 ORDENACIÓN DE LA DISTRIBUCIÓN DE LA POBLACIÓN Y ACTIVIDADES HUMANAS  
 Asignación de usos de suelo principales a las Unidades Urbanísticas

**FUENTE:** GAD Municipal de Saraguro, Cartografía, 2017  
**ELABORACIÓN:** PROPIA, 2018

Elipsoide....Sistema Geodésico Mundial 1984(WGS84)  
 Proyección.Universal Transversal de Mercator  
 Cuadrícula..200metros, UTM, Zona 17 Sur

**ESCALA DE IMPRESIÓN:** 1:24,000  
**FECHA:** 2019  
**NÚMERO DE LÁMINA:** 01.



**SIMBOLOGÍA**

- Área de Estudio
- Hidrografía
- Manzanas
- Predios
- Edificaciones

**Usos de Suelo Complementarios según las Unidades Urbanísticas**

- Usos de Suelo vinculados al Comercio y Abastecimiento Cotidiano
- Usos de Suelo vinculados al Comercio y Abastecimiento Cotidiano y Uso de suelo de Equipamiento Comunitario

**SIMBOLOGÍA**

- Límite Urbano
- Hidrografía
- Manzanas
- Predios
- Edificaciones

**Usos de Suelo Complementarios según las Unidades Urbanísticas**

- Usos de Suelo vinculados al Comercio y Abastecimiento Cotidiano
- Usos de Suelo vinculados al Comercio y Abastecimiento Cotidiano y Uso de suelo de Equipamiento Comunitario

**CONTENIDO:**

ORDENACIÓN DE LA DISTRIBUCIÓN DE LA POBLACIÓN Y ACTIVIDADES HUMANAS

Asignación de usos de suelo complementarios a las Unidades Urbanísticas

**FUENTE:** GAD Municipal de Saraguro, Cartografía, 2017

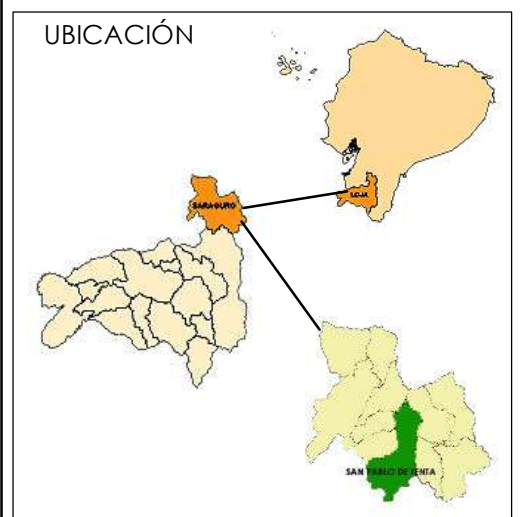

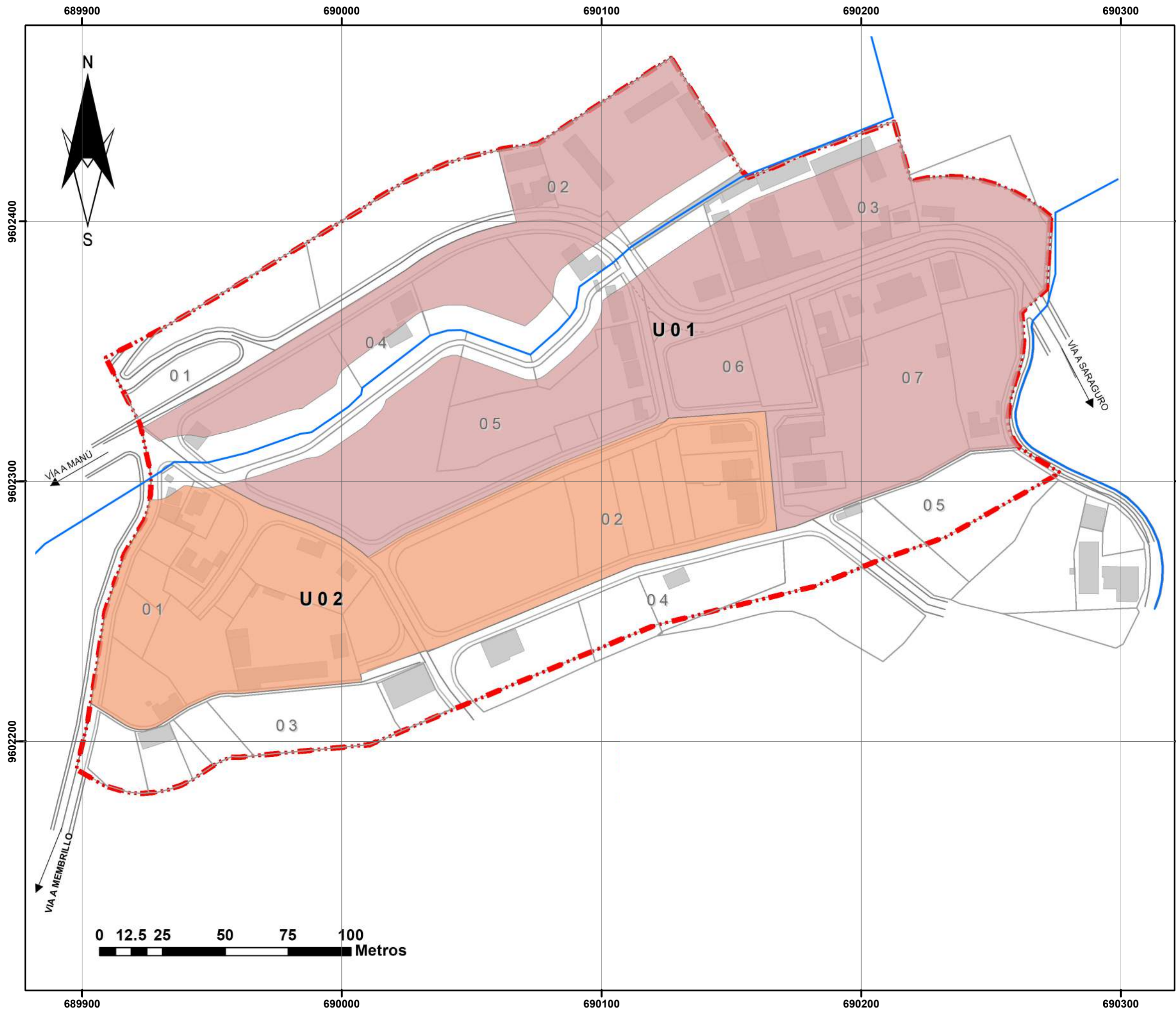
**ELABORACIÓN:** PROPIA, 2018

Elipsoide....Sistema Geodésico Mundial 1984(WGS84)  
Proyección.Universal Transversal de Mercator  
Cuadrícula..200metros, UTM, Zona 17 Sur

**ESCALA DE IMPRESIÓN:** 1:24,000

**FECHA:** 2019

**NÚMERO DE LÁMINA:** 02.



**SIMBOLOGÍA**

- Área de Estudio
- Hidrografía
- Manzanas
- Predios
- Edificaciones

**Usos de Suelo Compatibles según las Unidades Urbanísticas**

- Usos de Suelo vinculados a la Producción Artesanal y Manufacturera de bienes
- Usos de Suelo vinculados a la Producción Artesanal y Manufacturera de bienes y Suelo de Producción de Servicios Generales

**CONTENIDO:**

- ORDENACIÓN DE LA DISTRIBUCIÓN DE LA POBLACIÓN Y ACTIVIDADES HUMANAS
- Usos de suelo compatibles a Unidades Urbanísticas

**FUENTE:** GAD Municipal de Saraguro, Cartografía, 2017

**ELABORACIÓN:** PROPIA, 2018

Elipsoide.....Sistema Geodésico Mundial 1984(WGS84)  
 Proyección.Universal Transversal de Mercator  
 Cuadrícula..200metros, UTM, Zona 17 Sur

**ESCALA DE IMPRESIÓN:** 1:24,000

**FECHA:** 2019

**NÚMERO DE LÁMINA:** 03.



