

4512

ATLAS

Histórico - Geográfico

de los

Límites del Ecuador

por el

General Luis T. Paz y Miño

PRIMERA PARTE

4512

Quito - Julio - 1936

912-926
P36.a
1/79

ATLAS

Histórico - Geográfico

de los

Límites del Ecuador

por el

General Luis T. Paz y Miño

PRIMERA PARTE

Quito - Julio - 1936

Atlas Histórico - Geográfico de los Límites del Ecuador

Índice de la Primera Parte

Mapa N° 1—Límites de la Audiencia de Quito, según la Cédula de erección, de 29 de Agosto de 1563.

Mapa N° 2—Límites de la Audiencia de Quito, en 1869, alcanzados por las conquistas de los Jesuitas en el Ucayali.

Mapa N° 3—Límites meridionales del Virreynato de Santa Fe, erigido por Cédula de 27 de Mayo de 1717.

Mapa N° 4—La Presidencia de Quito, en 1723, año de la supresión del Virreynato de Santa Fe.

(Cédula de 5 de Noviembre de 1723)

Mapa N° 5—La Presidencia de Quito en 1739, año de la reerección del Virreynato de Santa Fe.

(Cédula de 20 de Agosto de 1739)

Mapa N° 6—La Presidencia de Quito en 1740, según la Cédula de delimitación de los Virreynatos de Lima y Santa Fe.

Mapa N° 7—La Presidencia de Quito, según el Tratado de Límites coloniales, entre España y Portugal, de 1° de Octubre de 1777.

Mapa N° 8—Parte meridional de la República de Colombia, o sean los Departamentos de Azuay, Quito y Guayaquil, agregados a aquella, por actas de 11 de Abril, 29 de Mayo y 31 de Julio de 1822.

Mapa N° 9—Parte meridional de la República de Colombia,

según el Atlas de Restrepo, basado en la Ley de División Territorial de 25 de Junio de 1824.

Mapa N° 10—Límites de la parte meridional de Colombia, según el Tratado Gual-Larrea Loredo, celebrado en Guayaquil, el 22 de Septiembre de 1829.

Mapa N° 11—Límites de la parte meridional de Colombia, según el Protocolo Pedemonte-Mosquera, celebrado en Lima el 11 de Agosto de 1830.

(Delimitación pendiente: sección Calacchipi-Huancabamba).

Mapa N° 12—Comprensión territorial del Estado del Ecuador, según su primera Constitución, expedida en Riobamba, el 11 de Septiembre de 1830.

Mapa N° 13—Comprensión territorial del Ecuador, con la agregación voluntaria de las provincias surcolombianas de Buenaventura, Cauca y Pasto, en 1831.

Mapa N° 14—Límites del Ecuador y Colombia, según el Tratado de Paz de 8 de Diciembre de 1832, reconocidos como provisionales, por el Tratado de 9 de Julio de 1856.

Mapa N° 15—Límites del Ecuador y el Brasil según el Tratado Tobar - Río Branco, celebrado en Riojaneiro, el 6 de Mayo de 1904.

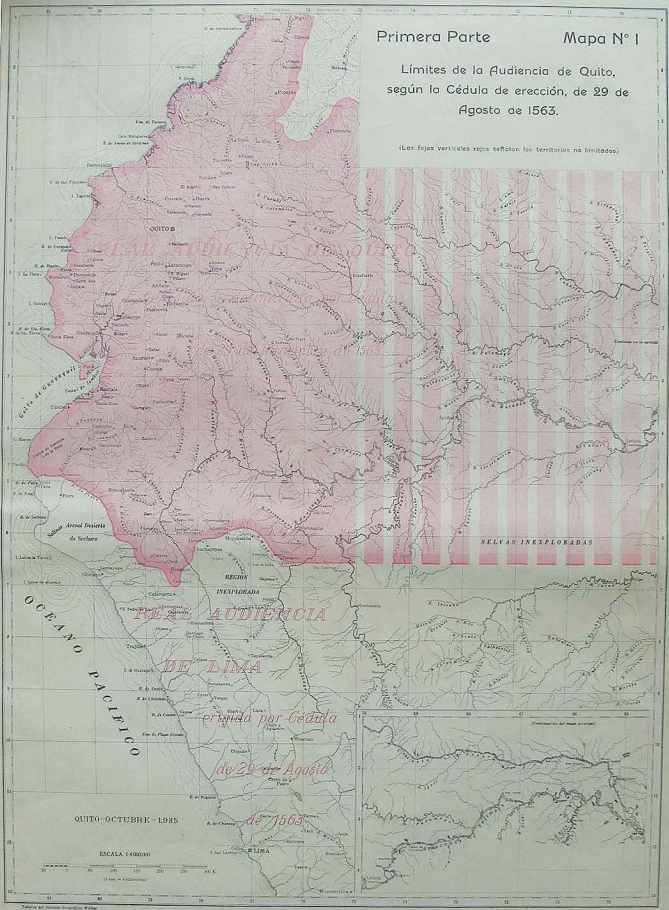
Mapa N° 16—Límites del Ecuador, según el Protocolo Pedemonte - Mosquera y el Tratado con Colombia, de 15 de Julio de 1916.

Primera Parte

Mapa N° 1

Límites de la Audiencia de Quito,
según la Cédula de erección, de 29 de
Agosto de 1563.

(Las fajas verticales rojas señalan los territorios no limitados)



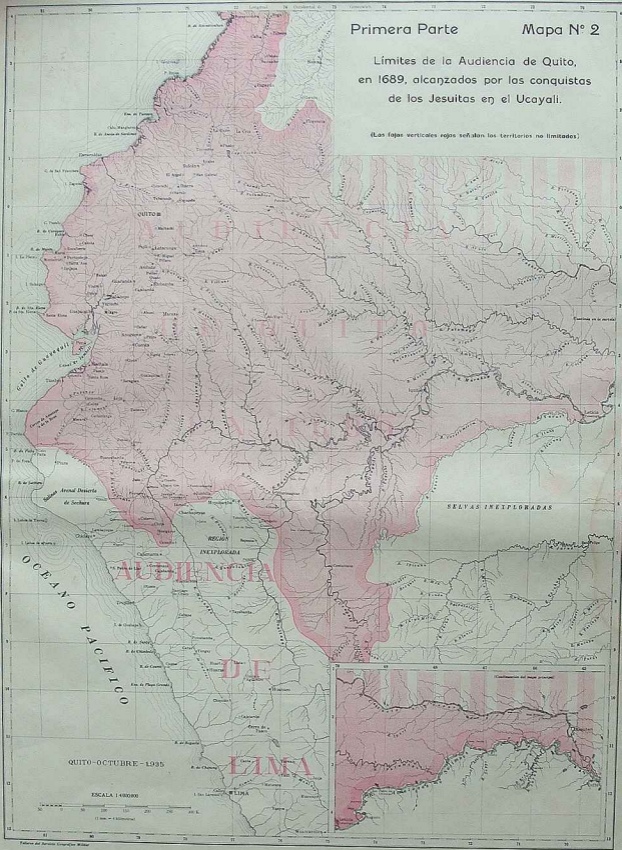
QUITO-OCTUBRE - 1985

ESCALA 1:400,000

0 50 100 150 200 250 Kil. (1 cm. = 4 Kilómetros)

Límites de la Audiencia de Quito, en 1689, alcanzados por las conquistas de los Jesuitas en el Ucayali.

(Las fajas verticales rojas señalan los territorios no limitados)

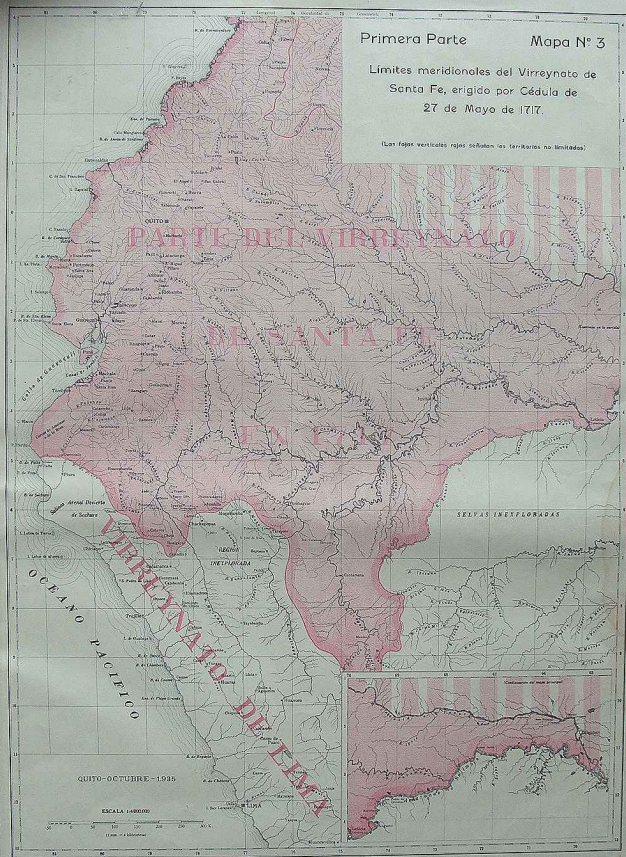


Primera Parte

Mapa N° 3

Limites meridionales del Virreynato de
Santa Fe, erigido por Cédula de
27 de Mayo de 1717.

(Las fajas verticales rojas señalan las territorialidades no limitadas)



QUITO-OCTUBRE-1938

ESCALA 1:400,000

11 mil. = 1 kilómetro

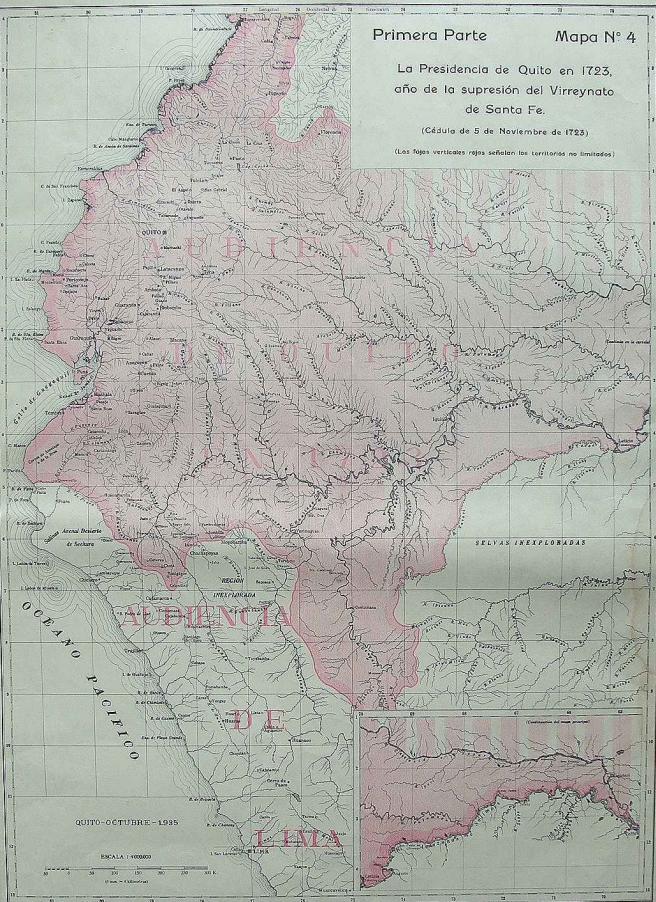
Primera Parte

Mapa N° 4

La Presidencia de Quito en 1723,
año de la supresión del Virreynato
de Santa Fe.

(Cédula de 5 de Noviembre de 1723)

(Los folios verticales rojos señalan los territorios no limitados)



QUITO-OCTUBRE-1925

ESCALA 1:100,000

0 50 100 150 200 250 300 K.

La Presidencia de Quito en 1739,
año de la reerección del Virreynato
de Santa Fe.

(Cédula de 20 de Agosto de 1739)

(Las fojas verticales rojas señalan los territorios no limitados)

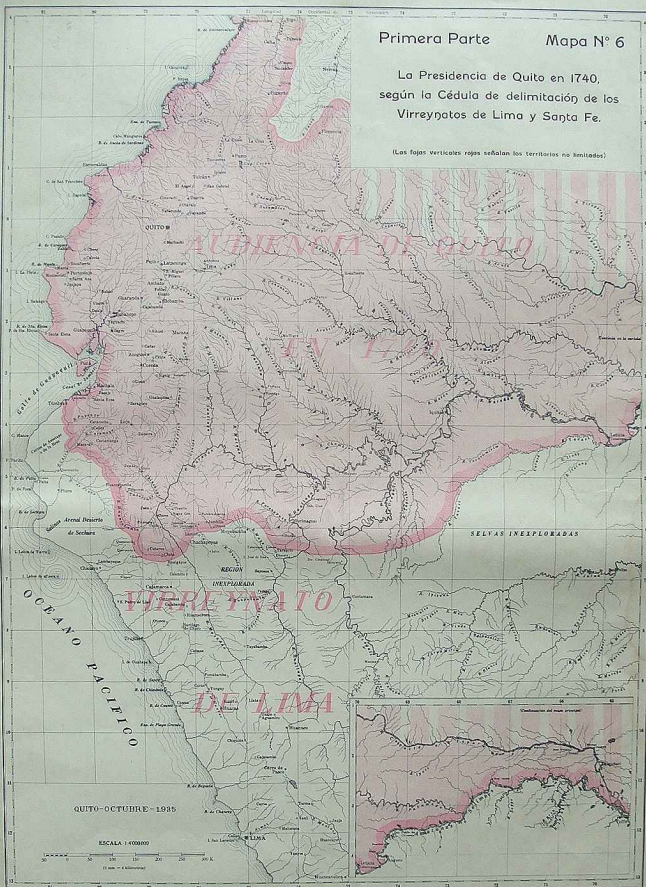


Primera Parte

Mapa N° 6

La Presidencia de Quito en 1740,
según la Cédula de delimitación de los
Virreynatos de Lima y Santa Fe.

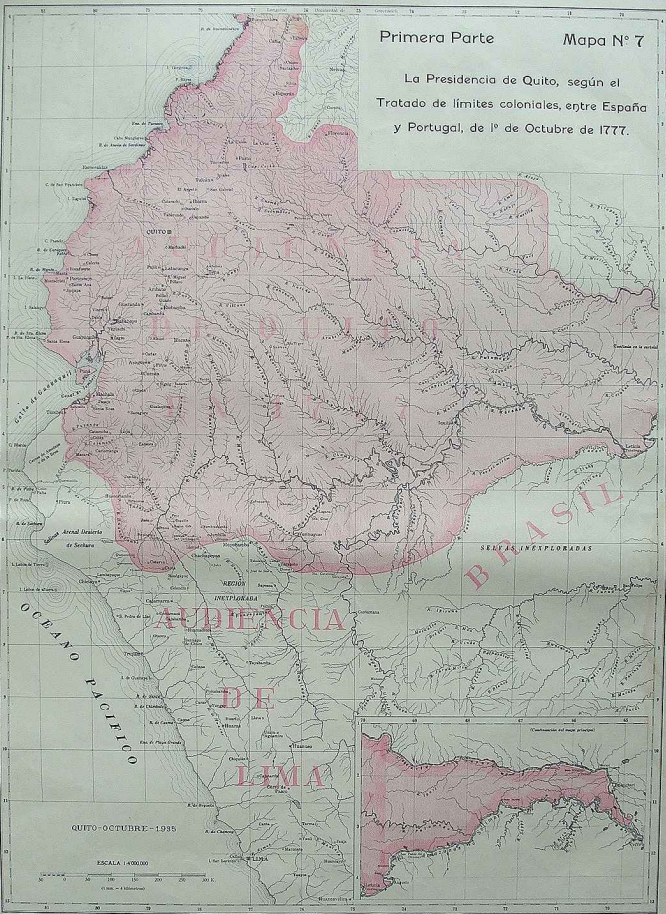
(Las fojas verticales rojas señalan los territorios no limitados)



Primera Parte

Mapa N° 7

La Presidencia de Quito, según el
Tratado de límites coloniales, entre España
y Portugal, de 1º de Octubre de 1777.



QUITO-OCTUBRE-1935

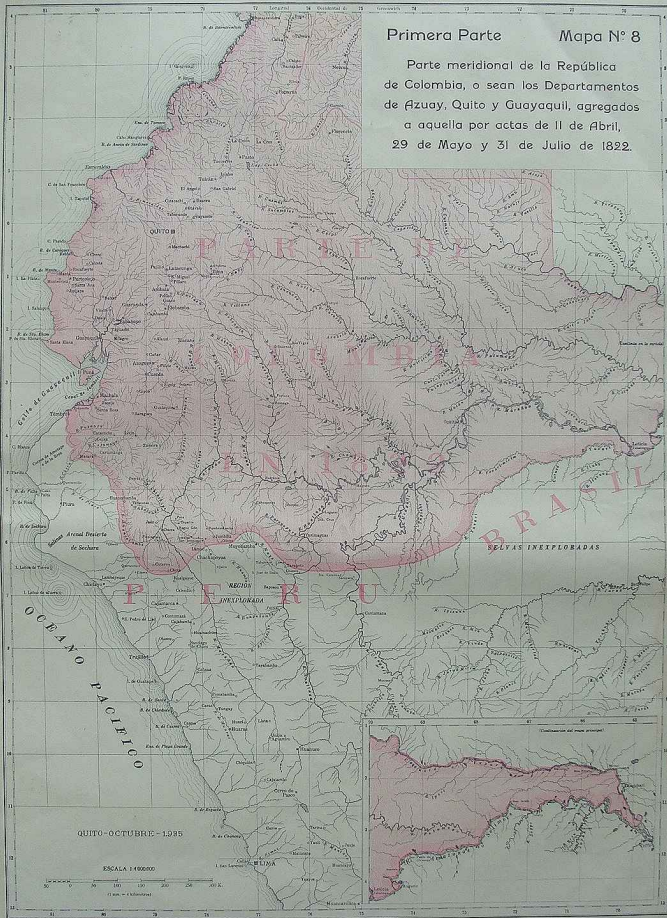
ESCALA 1:400,000

0 50 100 200 300 K.
0 50 100 200 300 M.

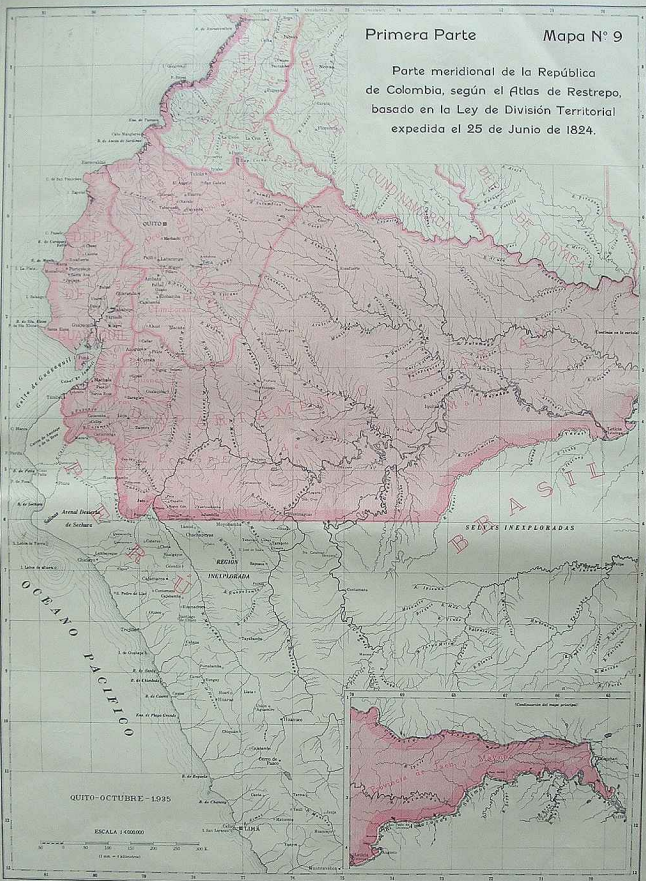
Primera Parte

Mapa N° 8

Parte meridional de la República de Colombia, o sean los Departamentos de Azuay, Quito y Guayaquil, agregados a aquella por actas de 11 de Abril, 29 de Mayo y 31 de Julio de 1822.



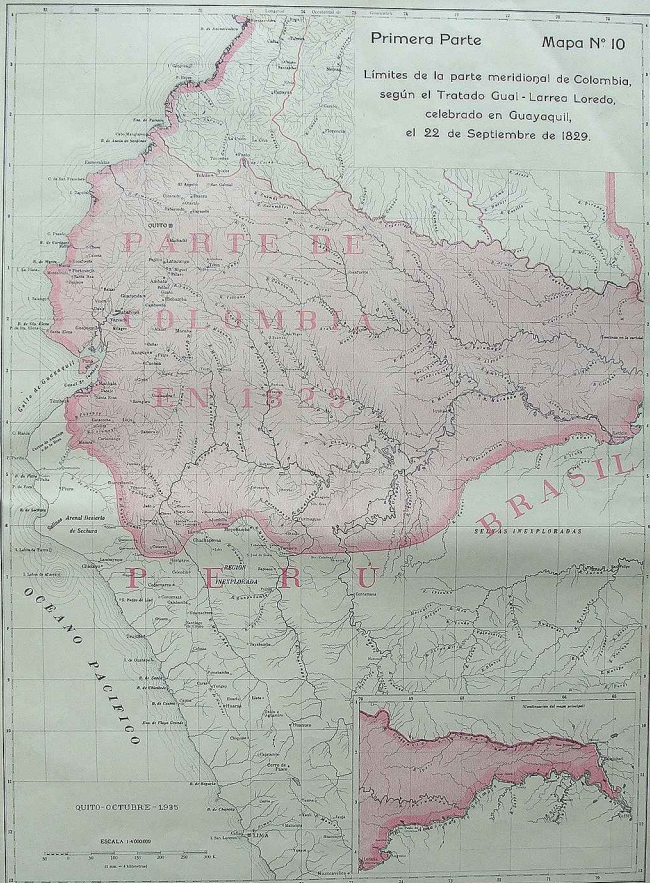
Parte meridional de la República de Colombia, según el Atlas de Restrepo, basado en la Ley de División Territorial expedida el 25 de Junio de 1824.



Primera Parte

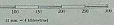
Mapa N° 10

Límites de la parte meridional de Colombia,
según el Tratado Gual - Lerrea Loredo,
celebrado en Guayaquil,
el 22 de Septiembre de 1829.



QUITO-OCTUBRE-1925

ESCALA 1:4 000 000

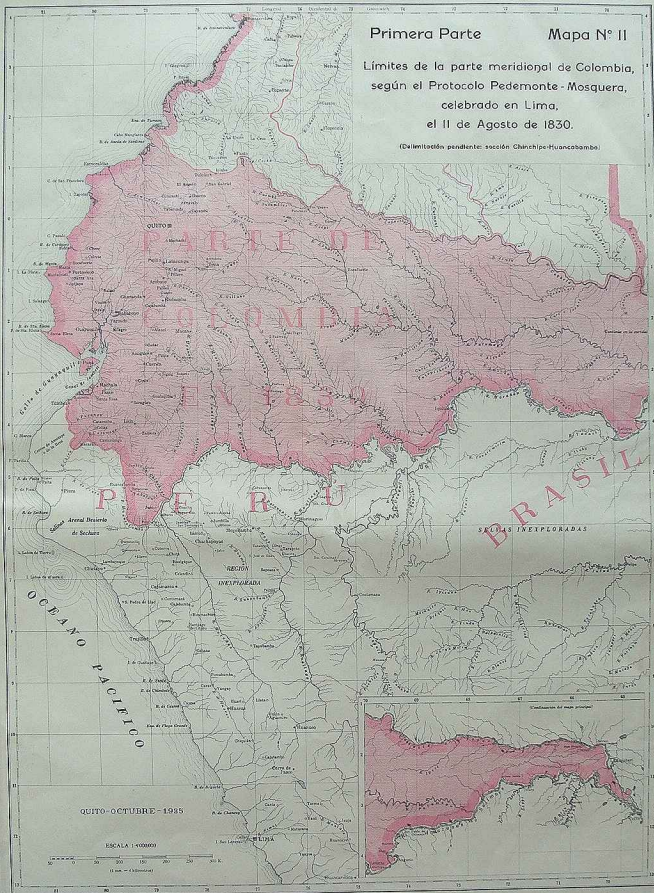


Primera Parte

Mapa N° II

Límites de la parte meridional de Colombia,
según el Protocolo Pedemonte - Mosquera,
celebrado en Lima,
el 11 de Agosto de 1830.

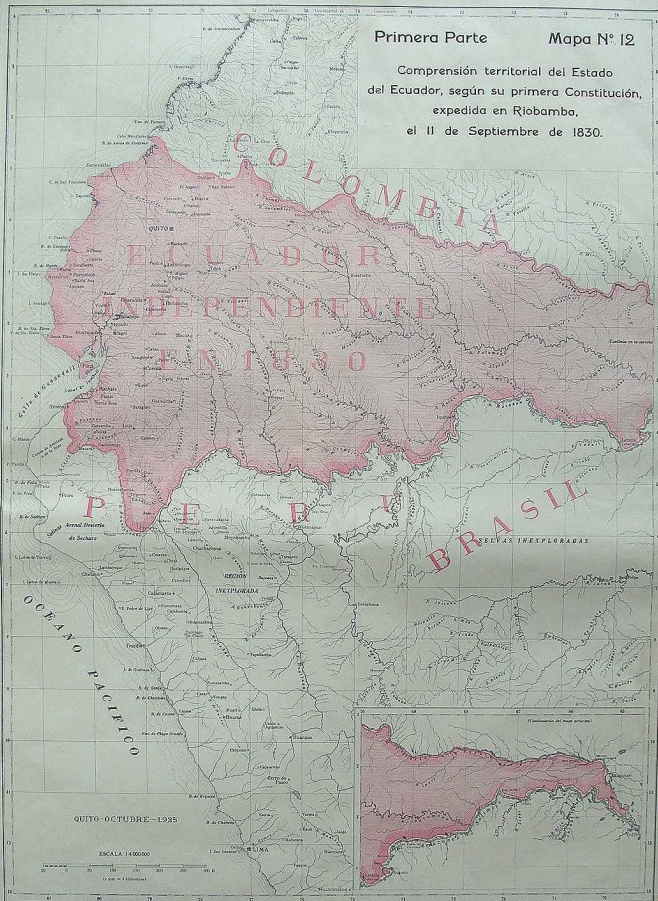
(Delimitación pendiente: soción Chinchipe-Huancabamba)



Primera Parte

Mapa N° 12

Comprensión territorial del Estado
del Ecuador, según su primera Constitución,
expedida en Riobamba,
el 11 de Septiembre de 1830.



QUITO-OCTUBRE-1935

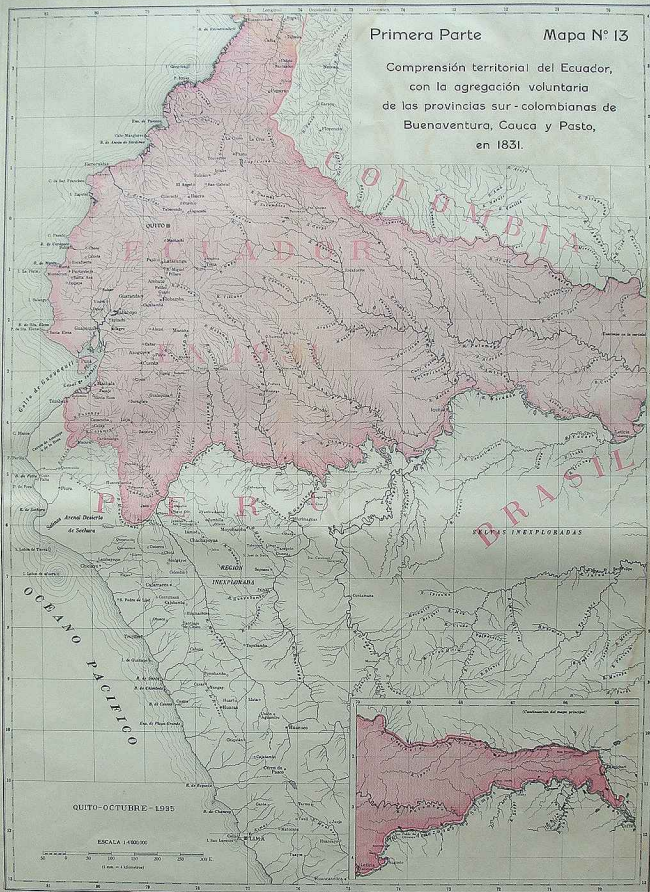
ESCALA 1:400,000

0 50 100 150 200 250 300 Kil.

Primera Parte

Mapa N° 13

Comprensión territorial del Ecuador,
con la agregación voluntaria
de las provincias sur-colombianas de
Buenaventura, Cauca y Pasto,
en 1831.



QUITO-OCTUBRE-1835

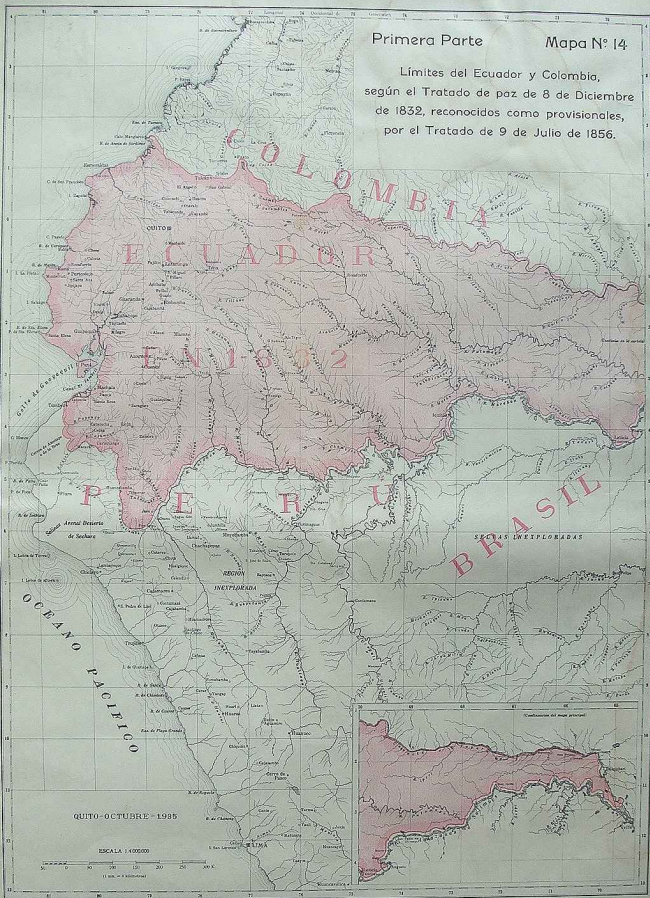
ESCALA 1:400,000

0 50 100 150 200 250 Kilómetros
0 50 100 150 200 Miles

Primera Parte

Mapa N° 14

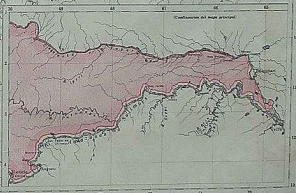
Límites del Ecuador y Colombia,
según el Tratado de paz de 8 de Diciembre
de 1832, reconocidos como provisionales,
por el Tratado de 9 de Julio de 1856.



QUITO-OCTUBRE-1985

ESCALA 1:400.000

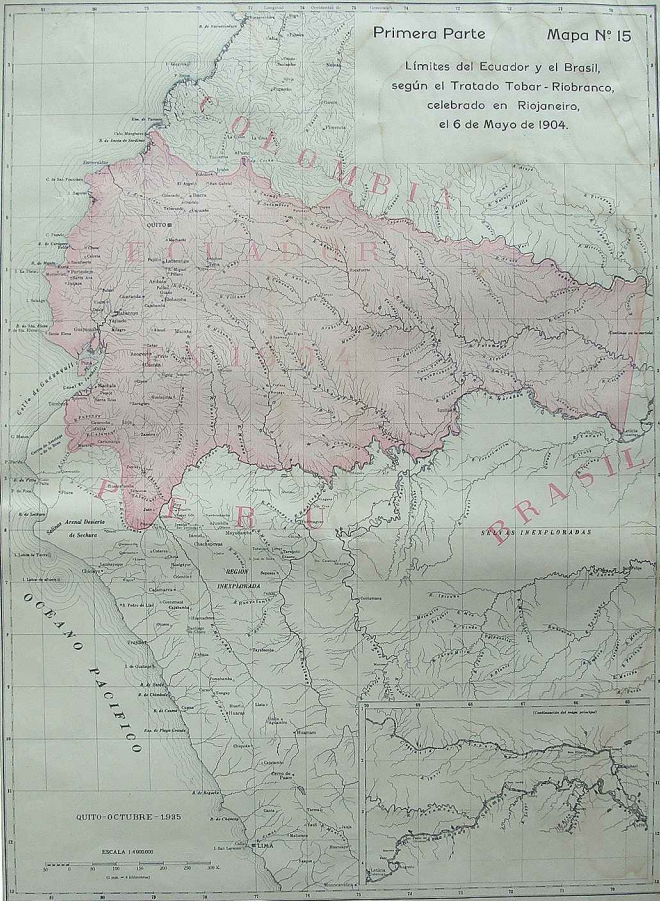
0 50 100 150 200 250 300 K.
(1 cm. = 4 Kilómetros)



Primera Parte

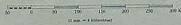
Mapa N° 15

Límites del Ecuador y el Brasil,
según el Tratado Tobar - Rio Branco,
celebrado en Riojaneiro,
el 6 de Mayo de 1904.



QUITO-OCTUBRE-1935

ESCALA 1:400,000



Primera Parte

Mapa N° 16

Límites de la República del Ecuador según
el Protocolo Pedemonte - Mosquera
y el Tratado con Colombia,
de 15 de Julio de 1916.

