



UNIVERSIDAD DE CUENCA
desde 1867

**FACULTAD DE CIENCIAS
DE LA HOSPITALIDAD**

CARRERA DE INGENIERÍA EN TURISMO

**LOS DEPORTES EXTREMOS EN EL AZUAY. ELABORACIÓN DE UNA GUÍA
TURÍSTICA.**

**Tesis previa a la obtención del
Título de Ingeniero en Turismo.**

AUTORES:

Gianella Estefanía Aguilar Aguilar

Catalina Fernanda Banegas Silva

DIRECTOR:

Dr. Miguel Ángel Galarza Cordero

CUENCA, OCTUBRE del 2013



RESUMEN

El presente trabajo de investigación pone a disposición información detallada y completa acerca del Turismo de Aventura en el Azuay, los lugares donde puede llevarse a cabo cada deporte extremo, costos aproximados de cada una de las actividades, la forma en que se puede llegar a los sitios y datos generales que debe conocer el turista antes de emprender su aventura.

En primer lugar se hablará del Turismo de Aventura a nivel mundial, sus inicios y la forma en que ha ido desarrollándose a lo largo de los últimos diez años donde ha sido su auge, posteriormente se lo abordará a nivel nacional y luego concretamente su desarrollo dentro de la provincia del Azuay, sus efectos en el crecimiento económico, cuidado sostenible del entorno y mejora de calidad de vida de los habitantes cercanos a los sitios de práctica.

También, se busca establecer los deportes de aventura más practicados en la provincia del Azuay, mediante la aplicación de técnicas cualitativas a través de las cuales se obtendrán las principales motivaciones de las personas para practicar Turismo de Aventura y su nivel de satisfacción luego de llevada a cabo la actividad, con lo que se pretende mejorar la calidad de los servicios que se prestan a los mismos, reforzando lo que se está haciendo bien, y mejorando en lo que se esté fallando; siempre en pro del crecimiento de cada uno de los sitios turísticos existentes en el Azuay.

Palabras Clave: Turismo de Aventura, Guía Turística, Deportes de aventura.



ABSTRACT

This research work makes available detailed and complete information about the adventure tourism in Azuay, places where every extreme sport can be carried out, approximate costs of each of the activities, directions and indications on how you can get to the sites and general data that must be known by the tourist before embarking on their adventure.

First, adventure tourism will be discussed at the global level, its beginnings and the manner in which it has developed over the past ten years where its boom has been evidenced. Subsequently, adventure tourism will be discussed at the national level, specifically its development within the province of Azuay, its effects on economic growth, sustainable care of the environment, and improvements on the quality of life of the inhabitants of nearby sites of practice.

Additionally, the most common extreme sports practiced in the province of Azuay will be identified through the application of qualitative techniques. This data will also explicate what are people's main reasons and motivations to practice adventure tourism, as well as, their level of satisfaction after completing the activity. It is intended to enhance the quality of services that are provided while reinforcing what is being done successfully and identifying what is failing and needs improvement; all these efforts are for the promotion of growth of each of the existing tourist sites in the province of Azuay.

Key Words: Tourism of Adventure, Touristic Guide, Adventure sports.



ÍNDICE DE CONTENIDOS

Resumen	2
Abstract	3
Hoja de Responsabilidad	17
Dedicatoria	21
Agradecimientos	23
Introducción	24
CAPÍTULO I	25
Turismo de Aventura	
Introducción	26
1.1 Definición de Turismo de Aventura	27
1.2 Antecedentes del Turismo de Aventura	29
1.3. Importancia del Turismo de Aventura	32
CAPÍTULO II	34
Análisis del Turismo de Aventura en el Azuay, Periodo 2010-2012	
Introducción	35
2.1 El Turismo de Aventura en el Azuay	37



2.2 Las principales motivaciones de los turistas para practicar deportes extremos como Turismo de Aventura en el Azuay	44
2.3 Grado de satisfacción de los turistas luego de llevar a cabo los deportes extremos del Turismo de Aventura	58
CAPÍTULO III	63
Deportes Extremos como parte del Turismo de Aventura en el Azuay, 2010 - 2012	
Introducción	64
3.1 Definición de deportes extremos	65
3.2 Clasificación de deportes extremos practicados en el Azuay	66
3.3 Los deportes extremos más practicados en el Azuay	70
3.3.1 La escalada al interior del Turismo de Aventura	71
3.3.1.1 Definición de escalada	71
3.3.1.2 Lugares para la práctica de la escalada en el Azuay	75
3.3.1.3 Costos que implica la práctica de la escalada como deporte extremo	85
3.3.1.4 La importancia de la escalada en los deportes extremos más practicados como parte del Turismo de Aventura	88
3.3.2 El parapente al interior del Turismo de Aventura	88
3.3.2.1 Definición de parapente	88
3.3.2.2 Lugares para la práctica de parapente en el Azuay	91



3.3.2.3 Costos que implica la práctica de parapente como deporte extremo	95
3.3.2.4 La importancia del parapente en los deportes extremos más practicados como parte del Turismo de Aventura	96
3.3.3. El canopy al interior del Turismo de Aventura	97
3.3.3.1 Definición de canopy	97
3.3.3.2 Lugares para la práctica del canopy	98
3.3.3.3 Costos que implica la práctica del canopy como deporte extremo	101
3.3.3.4 La importancia del canopy en los deportes extremos más practicados como parte del Turismo de Aventura	103
3.3.4. El ciclismo de montaña al interior del Turismo de Aventura	103
3.3.4.1 Definición del ciclismo de montaña	103
3.3.4.2 Lugares para la práctica del ciclismo de montaña	107
3.3.4.3 Costos que implica la práctica del ciclismo de montaña como deporte extremo	112
3.3.4.4 La importancia del ciclismo de montaña en los deportes extremos más practicados como parte del Turismo de Aventura	113



CAPÍTULO IV	114
Elaboración de una Guía Turística de Deportes Extremos en el Azuay	
Introducción	115
4.1 Concepto de Guía	116
4.2 Definición de Guía Turística	116
4.3 Contenido para la elaboración de una Guía Turística	117
4.4 Diseño de la Guía Turística de Deportes Extremos en el Azuay	119
4.5 Objetivo de la Guía	123
4.6 Formato de presentación	124
4.7 Contenido	125
4.7.1 Ubicación de los sitios a llevarse a cabo la práctica de deportes extremos	125
4.7.2 Servicios turísticos del lugar	143
4.7.3 Equipos necesarios para la práctica de deportes extremos	164
4.7.4 Costos aproximados de la realización de la actividad	167
4.8 Galería	170
Conclusiones	172
Recomendaciones	173
Bibliografía	174



ÍNDICE DE ILUSTRACIONES:

Ilustración # 1 Turismo de Aventura en el Azuay, Hacienda y Estancia San Isidro	27
Ilustración # 2 Collage Turismo de Aventura	29
Ilustración # 3 Turismo de Aventura en el Azuay, Sayausí	32
Ilustración # 4 Mapa político de la provincia del Azuay	37
Ilustración # 5 Logo de Expediciones Apullacta	42
Ilustración # 6 Logo de Terradiversa	42
Ilustración # 7 Logo de Hualambari Tours	43
Ilustración # 8 Logo de Cazhuma Tours	43
Ilustración # 9 Logo de Galaecuatours	44
Ilustración # 10 Práctica de parapente	66
Ilustración # 11 Práctica de parapente	66
Ilustración # 12 Práctica de puenting	67
Ilustración # 13 Práctica de canopy	67
Ilustración # 14 Práctica de canopy	67
Ilustración # 15 Práctica de ciclismo de montaña	68
Ilustración # 16 Práctica de ciclismo de montaña	68
Ilustración # 17 Práctica de boulder	68
Ilustración # 18 Práctica de escalada	68

UNIVERSIDAD DE CUENCA



Ilustración # 19 Práctica de barranquismo	69
Ilustración # 20 Práctica de rappel	69
Ilustración # 21 Práctica de kayak	70
Ilustración # 22 Práctica de kayak	70
Ilustración # 23 Práctica de Escalada & Boulder. Cuenca, C-Tres	76
Ilustración # 24 Práctica de Escalada. Parroquia Sayausí	77
Ilustración # 25 Práctica de Escalada. Parroquia Sayausí	77
Ilustración # 26 Práctica de Escalada. Parque Nacional El Cajas	78
Ilustración # 27 Práctica de Escalada. Cantón Paute	80
Ilustración # 28 Práctica de Escalad. Cantón San Fernando	82
Ilustración # 29 Práctica de Escalada. Parroquia Susudel, Chacalata	83
Ilustración # 30 Práctica de Escalada. Cantón Girón	84
Ilustración # 31 El parapente en el Ecuador	90
Ilustración # 32 Práctica de parapente en Barabón	91
Ilustración # 33 Práctica de parapente Gualaceo, Sector Bullcay	92
Ilustración # 34 Práctica de parapente Cantón Paute, Cumbre de Rumicruz o Cerro Cabeza de Perro	93
Ilustración # 35 Práctica de parapente Cantón Sígsig, Cerro Gutun	94
Ilustración # 36 Práctica de Canopy, Cuenca Canopy	98

UNIVERSIDAD DE CUENCA



Ilustración # 37 Práctica de Canopy Hacienda y Estancia San Isidro	100
Ilustración # 38 Ciclismo de Montaña. Campo traviesa, rally o Cross country	104
Ilustración # 39 Ciclismo de Montaña. Descenso o Downhill	105
Ilustración # 40 Ciclismo de Montaña. Ascenso o Uphill	106
Ilustración # 41 Ciclismo de Montaña. Enduro	106
Ilustración # 42 Práctica de ciclismo. City Tour Cuenca	107
Ilustración # 43 Práctica de Ciclismo de Montaña. Gualaceo	108
Ilustración # 44 Práctica de Ciclismo de Montaña. Icto Cruz, Turi Las Antenas	110
Ilustración # 45 Práctica de Ciclismo de Montaña. La Paz	111
Ilustración # 46 Portada de la Guía Turística de Deportes Extremos del Azuay "Azuay Extremo"	120
Ilustración # 47 Contraportada de la Guía Turística de Deportes Extremos del Azuay "Azuay Extremo"	123
Ilustración # 48 Localización Cuenca C – Tres, Cuenca	126
Ilustración # 49 Localización Sayausí	127
Ilustración # 50 Localización Parque Nacional El Cajas	128
Ilustración # 51 Localización, Sector la Faraona y Águila Guerrera, Paute	129
Ilustración #: 52 Localización, Sector Cerro San Pablo, San Fernando	130
Ilustración #: 53 Localización parroquia Susudel, sector Chacalata	131
Ilustración # 54 Localización Torre Cucho, Girón	132

UNIVERSIDAD DE CUENCA



Ilustración # 55 Localización Cerro Cabeza de Perro, Paute	134
Ilustración # 56 Localización Sector Barabón, Cuenca	135
Ilustración # 57 Localización Sector Bullcay, Gualaceo	136
Ilustración # 58 Localización Cerro Gutun, Sígsig	137
Ilustración # 59 Localización Cuenca Canopy, Cuenca	138
Ilustración # 60 Localización Hacienda y Estancia San Isidro	139
Ilustración # 61 City Tour Cuenca	140
Ilustración # 62 Localización Gualaceo	141
Ilustración # 63 Localización Icto Cruz, Turi Las Antenas	142
Ilustración # 64 Localización Sector La Paz	143
Ilustración # 65 Logotipo Hotel Crespo	144
Ilustración # 66 Logotipo Hotel Dorado	144
Ilustración # 67 Logotipo Hotel Oro Verde	145
Ilustración # 68 Logotipo Hotel Carvallo	145
Ilustración # 69 Logotipo Hotel El Conquistador	146
Ilustración # 70 Logotipo Hotel Cuenca	146
Ilustración # 71 Logotipo Hotel Pinar del Lago	147
Ilustración # 72 Logotipo Hotel Victoria	147
Ilustración # 73 Logotipo Hotel El Quijote	148



Ilustración # 74 Logotipo Hotel España	148
Ilustración # 75 Logotipo Hotel Milán	149
Ilustración # 76 Logotipo Hotel Ríos del Valle	149
Ilustración # 77 Logotipo Hotel Gran Hotel	150
Ilustración # 78 Logotipo Hotel Mansión Alcázar	150
Ilustración # 79 Logotipo Hotel Santa Lucía	151
Ilustración # 80 Logotipo Hotel Cordero	151
Ilustración # 81 Logotipo Hostal Posada del Ángel	152
Ilustración # 82 Logotipo Hostal Amazonas	152
Ilustración #: 83 Logotipo Hotel Casa del Barranco	153
Ilustración #: 84 Logotipo Hostal El Monasterio	153
Ilustración #: 85 Logotipo Hostal Pichincha Internacional	154
Ilustración #: 86 Logotipo Hotel La Joya	154
Ilustración #: 87 Logotipo Hostería Dos Chorreras	155
Ilustración #: 88 Logotipo Hacienda Uzhpud	156
Ilustración #: 89 Logotipo Hacienda San Juan Pamba	156
Ilustración #: 90 Logotipo Hostería Santa Bárbara	157
Ilustración #: 91 Logotipo Hostal El Jardín	158
Ilustración #: 92 Logotipo Restaurante Tiestos	158



Ilustración #: 93 Logotipo Restaurante Akelarre	159
Ilustración #: 94 Logotipo Restaurante Las Monjas	159
Ilustración #: 95 Logotipo Restaurante Casa Alonso	160
Ilustración #: 96 Logotipo Restaurante El Jardín	160
Ilustración #: 97 Logotipo Restaurante Villa Rosa	161
Ilustración #: 98 Logotipo Restaurante Di Bacco	161
Ilustración #: 99 Logotipo Restaurante Mangiare Bene	162
Ilustración #:100 Logotipo Restaurante Trattoria	162
Ilustración #: 101 Logotipo Restaurante El Nuevo Paraíso	163
Ilustración #: 102 Logotipo Restaurante Sakura	163
Ilustración #: 103 Logotipo Restaurante La Esquina	164
Ilustración #: 104 Logotipo Restaurante El Corvel	164
Ilustración #: 105 Logotipo Restaurante Certag	165
Ilustración #: 106 Equipos necesarios, escalada	166
Ilustración #: 107 Equipos necesarios, parapente	166
Ilustración #: 108 Equipos necesarios, canopy	167
Ilustración #: 109 Equipos necesarios, ciclismo de montaña	167
Ilustración #: 110 Galería Final Escalada	171
Ilustración #: 111 Galería Final Parapente	171

UNIVERSIDAD DE CUENCA



Ilustración #: 112 Galería Final Canopy	172
Ilustración #: 113 Galería Final Ciclismo de Montaña	172



ÍNDICE DE GRÁFICOS:

Gráfico # 1 Principal motivación para la práctica de escalada	50
Gráfico # 2 Principal motivación para la práctica de parapente	52
Gráfico # 3 Principal motivación para la práctica de canopy	55
Gráfico # 4 Principal motivación para la práctica de ciclismo de montaña	57
Gráfico # 5 Grado de satisfacción, escalada	59
Gráfico # 6 Grado de satisfacción, parapente	60
Gráfico # 7 Grado de satisfacción, canopy	61
Gráfico # 8 Grado de satisfacción, ciclismo de montaña	62



ÍNDICE DE TABLAS:


Tabla # 1 Cantones de la provincia del Azuay	38
Tabla # 2 Principales lugares para la práctica de deportes de aventura en el Azuay	40
Tabla # 3 Deportes de aventura que se practica en el Azuay	41
Tabla # 4 Valores de K con su nivel de confianza	47
Tabla # 5 Población de estudia deportes de aventura en el Azuay	48
Tabla # 6 Cuadro de tabulación, principal motivación. Escalada	50
Tabla # 7 Cuadro de tabulación, principal motivación. Parapente	52
Tabla # 8 Cuadro de tabulación, principal motivación. Canopy	55
Tabla # 9 Cuadro de tabulación, principal motivación .Ciclismo de montaña	57
Tabla # 10 Cuadro de tabulación, grado de satisfacción. Escalada	59
Tabla # 11 Cuadro de tabulación, grado de satisfacción. Parapente	60
Tabla # 12 Cuadro de tabulación, grado de satisfacción. Canopy	61
Tabla # 13 Cuadro de tabulación, grado de satisfacción. Ciclismo de montaña	62
Tabla # 14 Ciclismo de montaña, City Tour Cuenca. Costos	113

UNIVERSIDAD DE CUENCA



Yo, GIANELLA ESTEFANÍA AGUILAR AGUILAR, autor de la tesis “LOS DEPORTES EXTREMOS EN EL AZUAY. ELABORACIÓN DE UNA GUÍA TURÍSTICA”, reconozco y acepto el derecho de la Universidad de Cuenca, en base al Art. 5 literal c) de su Reglamento de Propiedad Intelectual, de publicar este trabajo por cualquier medio conocido o por conocer, al ser este requisito para la obtención de mi título de Ingeniero en Turismo. El uso que la Universidad de Cuenca hiciera de este trabajo, no implicará afección alguna de mis derechos morales o patrimoniales como autor.

Cuenca, 16 de octubre del 2013


GIANELLA ESTEFANÍA AGUILAR AGUILAR
C.I.:010511709-7

UNIVERSIDAD DE CUENCA



Yo, CATALINA FERNANDA BANEGAS SILVA, autor de la tesis “LOS DEPORTES EXTREMOS EN EL AZUAY. ELABORACIÓN DE UNA GUÍA TURÍSTICA”, reconozco y acepto el derecho de la Universidad de Cuenca, en base al Art. 5 literal c) de su Reglamento de Propiedad Intelectual, de publicar este trabajo por cualquier medio conocido o por conocer, al ser este requisito para la obtención de mi título de Ingeniero en Turismo. El uso que la Universidad de Cuenca hiciere de este trabajo, no implicará afección alguna de mis derechos morales o patrimoniales como autor.

Cuenca, 16 de octubre del 2013

Una firma manuscrita en tinta azul que dice "Catalina Banegas Silva".


CATALINA FERNANDA BANEGAS SILVA
C.I.:030200370-2

UNIVERSIDAD DE CUENCA



Yo, GIANELLA ESTEFANÍA AGUILAR AGUILAR, autor de la tesis “LOS DEPORTES EXTREMOS EN EL AZUAY. ELABORACIÓN DE UNA GUÍA TURÍSTICA”, certifico que todas las ideas, opiniones y contenidos expuestos en la presente investigación son de exclusiva responsabilidad de su autora.

Cuenca, 16 de octubre del 2013


GIANELLA ESTEFANÍA AGUILAR AGUILAR
C.I.:010511709-7

UNIVERSIDAD DE CUENCA



Yo, CATALINA FERNANDA BANEGAS SILVA, autor de la tesis “LOS DEPORTES EXTREMOS EN EL AZUAY. ELABORACIÓN DE UNA GUÍA TURÍSTICA”, certifico que todas las ideas, opiniones y contenidos expuestos en la presente investigación son de exclusiva responsabilidad de su autora.

Cuenca, 16 de octubre del 2013

Una firma manuscrita en tinta azul que parece decir "KATY BANEGAS".

CATALINA FERNANDA BANEGAS SILVA
C.I.:030200370-2



DEDICATORIA:

Dedico este trabajo a Dios por haberme permitido llegar hasta aquí y continuar superándome, a mi madre, Juana Aguilar quien es un pilar fundamental en mi vida y formación, a mis hermanos (as), amigos (as), así como a una persona muy especial en mi vida Andrés Castro y su familia que siempre han estado conmigo.

Gianella Aguilar A.



DEDICATORIA:

La realización de esta tesis está dedicada principalmente a Dios y mis padres, quienes han sido mi fortaleza frente a los obstáculos y dificultades que se han presentado en el camino rumbo a la consecución de este objetivo final, brindándome la fuerza que muchas veces sentí perder; a mis hermanos quienes son la razón por la cual busco siempre ser una mejor persona, a Xavier Iñiguez e amor de mi vida, y a mi familia más cercana que permaneció a mi lado durante todo este periodo.

Catalina Banegas S.



AGRADECIMIENTO

Queremos empezar agradeciendo de manera muy especial al Doctor Miguel Ángel Galarza Cordero, SUBDECANO DE LA FACULTAD CIENCIAS DE LA HOSPITALIDAD, por el apoyo que desde el inicio brindó a nuestro proyecto, con sus conocimientos y gran disposición fue un aporte fundamental para que ahora lo que inició como un sueño, sea al fin una realidad.

Nos resulta también importante mencionar y agradecer a todas las personas que de una u otra manera nos brindaron su ayuda durante todo este proceso, a Jhonny Ortiz y Juan Carlos Molina en el diseño de la Guía de Deportes Extremos, Juan Durán, Propietario de Cuenca Climbing Center, Fabián Cárdenas, Propietario de Cuenca Canopy, Felipe a Camacho, Propietario de Hacienda y Estancia San Isidro, Jorge Contreras y José Barrera, Guías Autorizados para la práctica de parapente en la provincia del Azuay, Flavia García, counter nacional de Operadora Turística Terradiversa , a Daniel Carrión “El Bagre”, a Xavier Montezuma y David León por brindarnos sus conocimientos en cuanto al tema de los deportes de aventura en la provincia del Azuay, y de forma muy especial a nuestra amiga Katherine Flores gracias por todo el apoyo brindado.

De igual forma, un agradecimiento enorme a todos los profesores que nos han acompañado a lo largo de estos años de estudio, sin ellos definitivamente no hubiéramos podido alcanzar nuestro objetivo final, de corazón muchísimas gracias por todo.



INTRODUCCIÓN

La presente investigación tiene como objetivo establecer los deportes extremos más practicados en el Azuay, junto con la elaboración de una Guía Turística, buscando demostrar la importancia de esta actividad para el desarrollo turístico y económico de la provincia. Lo que se logrará mediante la aplicación de técnicas cuantitativas como: análisis de datos, recurriendo a procedimientos estadísticos, fichajes documentales y encuestas con preguntas cerradas

De igual forma, se detallarán los equipos necesarios para llevar a cabo la actividad de forma segura, además se especificarán los costos aproximados de la práctica y se dará a conocer toda la información acerca de los servicios turísticos con los que cuentan las zonas cercanas a los sitios donde se practica Turismo de Aventura, tales como hoteles y restaurantes.

Proporcionando además, números de emergencia y centros de atención médica más cercanos, información que el turista o usuario, podrá encontrarla para en las últimas páginas de la Guía de Deportes Extremos, convirtiéndola en una herramienta necesaria para las personas interesadas en realizar Turismo de Aventura en la provincia del Azuay.

CAPÍTULO I



CAPÍTULO I TURISMO DE AVENTURA

Introducción

El turismo ha sido desde siempre la alternativa que utilizan las personas buscando escapar ya sea, de su rutina diaria, del estrés de las actividades laborales, o simplemente de su entorno habitual, brindándoles ese desfogue que tanto necesitan.

Y aunque, la idea de hacer turismo sigue intacta, lo que han ido variando son sus motivaciones, es así que, el turismo masivo o convencional, se ha visto desplazado por las nuevas alternativas turísticas que han ido surgiendo, entre ellos el Turismo de Aventura, una industria que según Antonio Del Rosal, Director Ejecutivo para América Latina de Adventure Travel Trade Association (ATTA)¹, vale cerca de 263 billones de dólares, con un gasto promedio por persona de 2.750 dólares por viaje y un tiempo promedio de viaje de 8,8 días; demostrando así la importancia que tiene esta clase de turismo que brinda al viajero la oportunidad de convivir con la naturaleza en una forma sostenible, llevando a cabo actividades distintas y viviendo emociones inesperadas.

Por lo que, dentro del capítulo uno se abordará todo lo concerniente al Turismo de Aventura en cuanto a las diversas definiciones que se le han otorgado, sus antecedentes tanto a nivel mundial como nacional, enfocándonos principalmente en la provincia del Azuay, lugar de estudio de la presente tesis, y se concluirá con la importancia de esta modalidad turística para el desarrollo y crecimiento del sector económico de los lugares involucrados en la práctica de deportes de aventura.

¹ ATTA es una organización global, que brinda soporte a empresas de turismo de aventura y a destinos de éxito en todo el mundo; también crea oportunidades con nuevos clientes y aumenta la rentabilidad de inversión, garantizando el desarrollo sostenible de la industria del turismo de aventura, enfocada al bienestar de las personas y el planeta



1.1 Definición de Turismo de Aventura



Ilustración #: 1

Título: Turismo de Aventura en el Azuay, Hacienda y Estancia San Isidro

Autor: Gianella Aguilar - Catalina Banegas

Fuente: Propia

Fecha: 04 de octubre 2013

Para poder establecer el concepto de Turismo de Aventura, en primer lugar se debe considerar los componentes que forman parte del mismo, así tenemos: la actividad a llevarse a cabo, la motivación de realizarlo y el entorno en que se desarrolla, es así que, a diferencia de otras formas de recreación, el Turismo de Aventura no se centra en el sitio a ser visitado, contrario al turismo de masas, este prioriza la actividad que va a llevarse a cabo; ofreciendo al turista una original oportunidad de experimentar nuevas emociones, sensaciones extremas y un nivel alto de adrenalina.

Debido a la importancia y auge que ha tenido el Turismo de Aventura, varios autores se han visto interesados en definirlo, por lo que así tenemos:

El turismo de aventura, es un amplio espectro de actividades turísticas al aire libre, que se comercializan por lo general y que suponen una interacción con el ambiente natural lejos del hogar del participante y que contiene elementos de riesgos donde el participante, el escenario y el manejo de la experiencia del participante influyen en el desenlace (Hall, 1989).



La forma más sencilla de comprender al Turismo de Aventura, es por oposición al turismo convencional, mientras la mayoría de los turistas buscan visitar grandes ciudades, o pasar unos días de descanso en la playa, los viajeros de aventura se inclinan por vacaciones más activas, que incluyan deportes de riesgo o exploraciones en la naturaleza.

También se define al Turismo de Aventura como "la búsqueda deliberada del riesgo y la incertidumbre del resultado generalmente denominado aventura" (Ewert, 3).

Sin duda, el riesgo es el principal motivo que orienta a los visitantes a realizar Turismo de Aventura, el sentir algo nuevo en sus vidas junto con la práctica de tal o cual deporte los alienta a llevar a cabo esta actividad, es por ello que esta modalidad turística crece cada vez más, según surjan nuevos aventureros.

El diccionario de la Real Academia Española de la Lengua, lo define como "Aquel turismo con el que se pretende hacer compatibles el disfrute de la naturaleza y el respeto al equilibrio del medio ambiente".

Por otra parte, se afirma que, el Turismo de Aventura es toda "Actividad al aire libre que suponga el uso del medio ambiente natural, donde el resultado que perciban los participantes sea desconocido" (Yerkes, 3).

En base a las definiciones de Turismo de Aventura que se han dado por diversos autores, se puede concluir, que se encuentra dirigido principalmente a los turistas dispuestos a conocer nuevos lugares, combinar sus actividades de aventura con la naturaleza, de manera activa y participativa; mostrándose siempre respetuosos con el entorno, teniendo como objetivo principal experimentar momentos de adrenalina a costa de un porcentaje de riesgo.



1.2 Antecedentes del Turismo de Aventura



Ilustración #: 2

Título: Collage Turismo de Aventura

Autor: Blog Aventura en Ecuador

Fuente: <http://blog.espol.edu.ec/lbermeo/turismo-de-aventura/>

Fecha: 04 de octubre 2013

Desde sus inicios el turismo ha evolucionado constantemente, la oferta y la demanda han cambiado de forma continua, modificando los gustos y motivaciones que conllevan a realizar determinada actividad turística. Y específicamente con la evolución de los últimos diez años como menciona la Organización Mundial de Turismo (OMT), se han venido realizando varios cambios a nivel mundial, poniendo a disposición, productos y servicios especializados en los viajeros con un estilo de vida más saludable y sensibles al tema relacionado con la preservación de la naturaleza.

Es así que, los turistas han optado por buscar nuevas alternativas, un turismo más activo que implique experiencias nuevas, destinos no comunes y actividades distintas.

Los antecedentes del Turismo de Aventura se dan cuando las personas se ven interesadas en actividades distintas a las habituales, su objetivo ya no es el descanso, la paz, la quietud y el silencio, pues la adrenalina, el riesgo, la aventura



y la experimentación de nuevas sensaciones, se han convertido en su principal motivación. Y es precisamente con el surgimiento del Turismo de Aventura, que la mentalidad de los viajeros da un giro radical, a los visitantes ya no les interesa el lugar que van a visitar y su prioridad se orienta por las actividades que podrían realizar en dichos sitios.

Es por esto que, finalmente en el siglo XX aparece una modalidad turística capaz de cumplir con los nuevos requisitos solicitados por la demanda, el 'Turismo de Aventura', que a diferencia de otras formas de recreación, ofrece una original oportunidad en la que los participantes experimentan más y buscan lograr importantes "esfuerzos aventureros" (Ewert, 1989).

Según la Organización Mundial de Turismo (OMT) y la Sociedad Nacional de Ecoturismo (TIES), se estima que el crecimiento del Turismo de Aventura desde 1998 ha sido del 20%, tomando como ejemplo a nivel mundial que sólo el mercado nacional de viajes de Aventura en los Estados Unidos está estimado en USD \$ 25 mil millones, basado en los resultados de las tasas de participación y el gasto promedio por viaje.

Así, este turismo propone una nueva forma de disfrutar del tiempo libre alejado de los centros urbanos y grandes ciudades, siendo, el contacto con la naturaleza y la paz del paisaje, lo que hace que los turistas se ubiquen en otra perspectiva, comprendiendo el mundo que lo rodea y redescubriéndose a sí mismo.

Y, al ser una modalidad turística respetuosa por los ecosistemas y la naturaleza, se basa principalmente en la actitud y el compromiso del turista en cuanto a tratar "de dejar este mundo en mejores condiciones de cómo lo encontró" (Baden Powell, 305), permitiendo así, que las siguientes generaciones también puedan disfrutar y vivir el Turismo de Aventura.

Su origen dentro del Ecuador, y específicamente en Cuenca y la provincia del Azuay, según Daniel Carrión "El Bagra" y Xavier Montezuma, referentes del

UNIVERSIDAD DE CUENCA



Turismo de Aventura en la ciudad se dio hace aproximadamente cinco años cuando se empezó a trabajar en la promoción de los deportes de aventura existentes.

Pero lamentablemente, como comenta Daniel, en la provincia del Azuay son muy pocas las personas capacitadas en Turismo de Aventura, dificultando así el crecimiento del mismo en la zona, ya que al no tener suficiente personal que cubra la demanda existente el crecimiento de esta rama turística se ve frenado; sin embargo, y a pesar de estas dificultades, el Turismo de Aventura, ha ido sumando cada vez más adeptos, permitiendo el surgimiento de una gran cantidad de empresas especializadas en Cuenca y el Azuay, tales como Cazhuma Tours, Expediciones Apullacta, Terradiversa, Hualambari Tours y la más reciente Galaecuatours, quienes ponen a disposición del viajero varias actividades dentro de la provincia del Azuay, motivando así el crecimiento de la práctica turística de deportes de aventura.

Destacándose que en este tipo de turismo es el entorno el pilar fundamental del mismo y lo que permite llevar a cabo cada una de las actividades de aventura propuestas, así, por ejemplo, un río genera condiciones propicias para el rafting o canotaje, la montaña se convierte en el ambiente perfecto para el andinismo y la escalada, las tranquilas praderas y campos otorgan la paz necesaria para la realización de cabalgatas, los bosques perfectamente alineados propicios para el desarrollo del canopy, y un sencillo puente creado por el hombre para unir dos puntos, permite el desarrollo de una gran aventura llamada puenting, permitiendo al turista llevar a cabo una actividad, cuidando y disfrutando del entorno que es el principal objetivo del Turismo de Aventura.



1.3. Importancia del Turismo de Aventura



Ilustración #: 3

Título: Turismo de Aventura en el Azuay, Sayausí

Autor: Gianella Aguilar - Catalina Banegas

Fuente: Propia

Fecha: 04 de octubre 2013

Conforme va tomando fuerza, son cada vez más los turistas que se inclinan por el Turismo de Aventura, constituyéndose en una nueva forma de disfrutar del tiempo libre alejados de los centros urbanos, permitiendo a las personas ponerse en contacto con la naturaleza disfrutando de la paz del paisaje, ubicándolos en una nueva perspectiva que les permite comprender el mundo que lo rodea, redescubriéndose así mismo. Es por esto que, los practicantes de Turismo de Aventura alcanzan una motivación emocional que los alimenta y da fuerzas para continuar con sus labores cotidianas de una manera más objetiva, brindándoles la oportunidad de una convivencia armónica con el medio laboral y social en el cual se desarrollan.

En la actualidad el Turismo de Aventura a nivel nacional, ha cobrado gran importancia dentro de las diversas modalidades turísticas promocionadas en el país, ocupando por ejemplo el cuarto lugar en motivación de viaje para turistas argentinos que visitan el Ecuador por Turismo con un 6% del total de visitantes, por debajo de consolidadas modalidades turísticas como son: turismo cultural,



ecoturismo y sol y playa en ese orden respectivamente, lo que da como resultado el surgimiento de nuevos sitios turísticos en el Ecuador para la práctica de Turismo de Aventura (Turismo receptor e interno 2011,11), simultáneamente con la consolidación de los lugares ya existentes, manteniendo como principal atractivo la naturaleza como el cuidado del medio ambiente.

Según Mauro Brucoli, consultor de tendencias y mercadeo de la Asociación Argentina de Ecoturismo y Turismo de Aventura (AAETAV), muchas veces la aventura y el ecoturismo son vistos como simples nichos de mercado, sin considerar que es a raíz de estas actividades turísticas aventureras que se produce el verdadero desarrollo de este tipo de destinos, dando como resultado una gran demanda de hotelería, gastronomía, generación de nuevos empleos, mejora de la calidad de vida de los habitantes y demás actividades vinculadas a la cadena de valor del turismo.

La importancia del Turismo de Aventura o Turismo Activo radica en su objetivo principal: el aprovechamiento recreativo y educativo de las áreas naturales en los que se lleva a cabo las actividades, tomando conciencia de la importancia de su conservación.

Generalmente, los lugares con atractivos turísticos para la práctica de Turismo de Aventura, están localizados cerca de asentamientos rurales, por lo que es importante considerar criterios de desarrollo para estas áreas en un sentido social, económico y ambiental, resaltando además, que la mayoría de estos sitios son considerados áreas naturales protegidas, lo que permite el cuidado y conservación de los mismos. Y es que, lo que pasa desapercibido en lo cotidiano, para el Turismo de Aventura adquiere una gran importancia, el cielo, el aire fresco y puro, el agua y los seres vivientes, conforman entonces el entorno perfecto para disfrutar las vacaciones de una forma diferente e inolvidable.

CAPÍTULO II



CAPÍTULO II

ANÁLISIS DEL TURISMO DE AVENTURA EN EL AZUAY, PERIODO 2010-2012

Introducción

El desarrollo del Turismo de Aventura en el Azuay, a pesar de los múltiples sitios turísticos con los que cuenta la provincia no ha sido potenciado en su totalidad, es así que, según el último trabajo de investigación de la Dirección de Investigación del Ministerio de Turismo del Ecuador “Turismo receptor e interno 2011”, la principal motivación de viaje por turismo interno hacia la provincia del Azuay se da por vacaciones, recreo y ocio con un 42.1%, siendo Cuenca el principal cantón visitado con un 96.6% de turistas, y colocando al Turismo de Aventura en una quinta posición de actividad realizada durante la visita por turismo con un 0.6%.

En cuanto al mercado de visitantes extranjeros, con un 72.7% las vacaciones, el recreo y el ocio es la principal motivación de viaje para visitar la provincia del Azuay, colocando al Turismo de Aventura en una cuarta posición en cuanto a las actividades realizadas durante su visita con un 3%.

Lo que evidencia que a pesar de que en términos generales está desplazando al turismo convencional tanto a nivel mundial como nacional, esto aún no se ve reflejado dentro del Azuay, donde aún está por debajo del llamado turismo de masas.

Por lo que en este capítulo, se realizará un análisis del Turismo de Aventura en el Azuay, conociendo más sobre la provincia del Azuay, los sitios turísticos existentes en ella para la práctica de deportes de aventura, las operadoras turísticas que promocionan los programas en la ciudad de Cuenca y sus demás cantones.

UNIVERSIDAD DE CUENCA



Finalizando con un estudio de mercado que permita conocer el desarrollo del Turismo de Aventura en el Azuay, junto con las principales motivaciones de los turistas para practicar deportes de aventura en el Azuay, y su grado de satisfacción luego de llevada a cabo la actividad, mediante la aplicación de técnicas cuantitativas como: el análisis de datos, fichajes documentales y encuestas con preguntas cerradas; y técnicas cualitativas como la realización de encuestas con preguntas abiertas y evaluación de experiencias personales in situ.



2.1 El Turismo de Aventura en el Azuay

La provincia del Azuay se encuentra localizada al Sur del Ecuador, en la Región Interandina o Sierra, en su parte austral. Limitando al norte con la provincia de Cañar, al sur con las provincias de El Oro y Loja, al este con las provincias de Morona Santiago y Zamora Chinchipe, y al oeste con la provincia del Guayas. Su clima es variable debido a diversos factores: la altura a la que se encuentra ubicada, la presencia de la cordillera de los Andes y la vegetación subtropical al occidente, y, debido a su ubicación tropical, presenta dos estaciones definidas: húmeda y seca. En el Occidente la temperatura oscila entre los 20 °C y 33 °C, mientras que en la zona andina, ésta suele estar entre los 10 °C y 28 °C.



Ilustración #: 4

Título: Mapa Político de la provincia del Azuay

Autor: Página Web Viajando X Ecuador

Fuente: <http://www.viajandox.com/azuay.htm>

Fecha: 10 enero 2013



La provincia del Azuay, está conformada por 15 cantones:

CANTONES DE LA PROVINCIA DEL AZUAY		
CAMILO PONCE ENRIQUEZ	GUALACEO	PUCARÁ
CHORDELEG	GUACHAPALA	CUENCA
SANTA ISABEL	NABÓN	OÑA
SAN FERNANDO	EL PAN	PAUTE
SEVILLA DE ORO	SÍGSIG	GIRÓN

Tabla #: 1

Título: Cantones de la ciudad de Cuenca

Autor: Gianella Aguilar - Catalina Banegas

Fuente: Propia

Fecha: 10 enero 2013

El turismo en la provincia del Azuay, según estadísticas manejadas por la Fundación Municipal Turismo para Cuenca, en los últimos cinco años ha evolucionado vertiginosamente, convirtiéndose en una de las principales fuentes de ingreso económico para sus habitantes, quienes han estado a la par de las nuevas exigencias de la demanda, adaptándose a los constantes cambios y motivaciones de los viajeros, los cuales están cambiando el sol y la playa por la naturaleza y la recreación, unos días de descanso, por unos llenos de actividad aventurera, permitiendo el paso al crecimiento del Turismo de Aventura en la ciudad

UNIVERSIDAD DE CUENCA



de Cuenca y la provincia del Azuayen general, el cual ha permitido descubrir algunas de las maravillas escondidas que posee la provincia, para el desarrollo de esta nueva modalidad turística, es así que, el Azuay posee el 63% del total de lugares turísticos que tiene el Austro para la práctica de deportes extremos, tales como los cantones Paute, Gualaceo, Sígsig y Oña y sectores de la ciudad de Cuenca como Barabón, Sayausí y San Joaquín, entre los más importantes; el resto de sitios están distribuidos entre el Cañar y El Oro (Unda, 121).

Dentro de la provincia del Azuay, existen diversos escenarios naturales donde se han venido desarrollando Turismo de Aventura, los cuales al cumplir con los requerimientos necesarios como seguridad, equipos para la práctica y servicios turísticos, permiten la práctica de los deportes de aventura en cada uno de estos centros de actividad, pudiendo el turista llevar a cabo cualquiera de los deportes de aventura detallados a continuación: escalada, ciclismo de montaña, kayak, rafting, senderismo, rappel, puenting y canopy (Unda, 121).

Lo que en un inicio empezó como actividades deportivas por diversión, con el tiempo fue tomando forma y tras pulirlo, según comenta Xavier Montezuma, propietario de Monodedo, -local referente de escalada y deportes de aventura en general de la ciudad de Cuenca-, de a poco la práctica de deportes extremos, se fueron convirtiendo en alternativas de Turismo de Aventura que permitían vender a la provincia como un destino turístico aventurero(<http://vistalsurtravel.com/segmentos/aventura/item/85-azuay-una-nueva-forma-de-hacer-turismo.html>).



En el Azuay, los principales lugares en los que se practica deportes de aventura, son los detallados a continuación:

PRINCIPALES LUGARES PARA LA PRÁCTICA DE DEPORTES DE AVENTURA		
CUENCA	GUALACEO	LA PAZ. OÑA
EL PARQUE NACIONAL CAJAS	SAN FERNANDO	RICAUTE
SAYAUSÍ	GIRÓN	SIGSIG
PAUTE	SAN JOAQUÍN	SUSUDEL

Tabla #: 2

Título: Principales lugares para la práctica de deportes de aventura en el Azuay

Autor: Gianella Aguilar - Catalina Banegas

Fuente: Propia

Fecha: 10 enero 2013



Como se puede apreciar son varios los escenarios existentes en la provincia del Azuay, que permiten la práctica de deportes de aventura, así que entre los deportes que se pueden llevar a cabo, tenemos:

DEPORTES DE AVENTURA	
Canopy	Kayak
Escalada	Rafting
Parapente	Rappel
Ciclismo de montaña	Puenting
Barranquismo	Boulder

Tabla #: 3

Título: Deportes de aventura que practican en el Azuay

Autor: Gianella Aguilar - Catalina Banegas

Fuente: Unda, 121

Fecha: 10 enero 2013

Como se observa es realmente amplia la oferta de lugares y deportes extremos que se pueden llevar a cabo dentro de la provincia del Azuay, lo que ha motivado que existan varias operadoras turísticas ofertando paquetes que buscan cubrir la demanda de Turismo de Aventura existente en la provincia del Azuay, las mismas que cuentan con Guías Especializados y rutas turísticas atractivas, que brindan seguridad y una grata experiencia a cada uno de los turistas que contratan sus servicios. Detallado a continuación los nombres e información general de cada una de las operadoras:



EXPEDICIONES APULLACTA



Dirección: Gran Colombia 11-02

Teléfonos: 072837815 / 072837681

E-mail: info@apullacta.com

www.expedicionesapullacta.com

Ilustración #: 5

Título: Logo de Expediciones Apullacta

Autor: Expediciones Apullacta

Fuente: <http://www.apullacta.com/>

Fecha: 05 julio 2013

OPERADORA TERRADIVERSA



Calle Larga y Luis Cordero

Teléfono: 072823782

Email: info@terriversa.com

www.terriversa.com

Ilustración #: 6

Título: Logo de Terradiversa

Autor: Terradiversa

Fuente: <http://www.terriversa.com/>

Fecha: 05 julio 2013



HUALAMBARİ TOURS



Borrero 9-69 y Gran Colombia

Teléfonos: 072827598 / 072830371

Email: info@hualambaritours.com

www.hualambaritours.com

Ilustración #:7

Título:Logo de Hualambari Tours

Autor:Hualambari Tours

Fuente:<http://www.hualambaritours.com/>

Fecha: 05 julio 2013

CAZHUMA TOURS



Luis Cordero 10-25 y Gran Colombia

Teléfonos: 072832052 /099749227

Email: gabriela@cazhumatours.com

www.cazhumatours.com

Ilustración #:8

Título:Logo de Cazhuma Tours

Autor:Cazhuma Tours

Fuente:<http://www.cazhumatours.com/>

Fecha: 05 julio 2013



GALAECUATOURS S.A.



Av. Huaynacapac 3-92 y Alfonso Malo.

Teléfonos: 074045052

Celular: 0969593042

www.galaecuatoours.com

Ilustración #: 9

Título:Logo Galaecuatoours S.A.

Autor:Galaecuatoours S.A.

Fuente:<http://www.galaecuatoours.com/>

Fecha: 05 julio 2013

2.2 Las principales motivaciones de los turistas para practicar deportes extremos como Turismo de Aventura en el Azuay

Dentro de la práctica de Turismo de Aventura en la provincia del Azuay, mediante la aplicación de técnicas cualitativas como encuestas con preguntas abiertas y evaluación de experiencias personales a los turistas practicantes presentes en cada uno de los sitios donde se puede desarrollar deportes de aventura, se concluye que las principales motivaciones para la práctica de Turismo de Aventura son: la adrenalina y el riesgo, es esa sensación de vivir un momento inolvidable y el sentir que exponen de alguna forma su integridad, lo que finalmente motiva a los turistas a practicar cada uno de los deportes de aventura, razón por la cual esta modalidad turística continúa creciendo con el paso de los días.



A continuación se puede apreciar el modelo de la encuesta llevada a cabo, junto con la fórmula de la muestra aplicada para obtener el número de encuestas a realizarse y el cuadro tabulado por cada pregunta.

MODELO DE LA ENCUESTA

Buenos días, permítanos unos minutos de su tiempo para realizarle unas preguntas, ya que con fines investigativos estamos realizando una encuesta informativa para el desarrollo de la tesis “Los deportes extremos en el Azuay. Elaboración de una Guía Turística”. Muchas gracias.

NOMBRE.- _____ EDAD.- _____

DEPORTE QUE PRÁCTICA.- _____

SEXO.- F _____ M _____

1. ¿Cuál es la principal motivación para realizar deportes extremos como parte del Turismo de Aventura?

- | | | | |
|--------------------------------|--------------------------|-------------------------------|--------------------------|
| a) Riesgo | <input type="checkbox"/> | d) Adrenalina | <input type="checkbox"/> |
| b) Vivir una nueva experiencia | <input type="checkbox"/> | e) Contacto con la naturaleza | <input type="checkbox"/> |
| c) Hacer deporte | <input type="checkbox"/> | f) Escapar de la rutina | <input type="checkbox"/> |

2. ¿Cuál es su grado de satisfacción luego de llevado a cabo la práctica del deporte extremo?

- Alto
- Medio
- Bajo

¿Por qué?



FÓRMULA DE LA MUESTRA

Para conocer el número de encuestas que se deben efectuar en los lugares de práctica de Escalada, Parapente, Canopy y Ciclismo de montaña, se aplicó la fórmula de la obtención del tamaño de la muestra, la cual no es más que, “parte de una población, seleccionada por técnicas estadísticas, en la que a cada uno de sus miembros se toma la característica que se quiere estudiar” (<http://www.slideshare.net/guest62e60f/calculo-de-la-muestra-presentation>), la cual nos permite estimar un parámetro determinado con el nivel de confianza deseado, detectando en caso de existir una determinada diferencia entre los grupos de estudio, reduciendo así los costos de estudio y aumentando su rapidez.

Fórmula de la muestra

$$n = \frac{k^2 * p * q * N}{(e^2 * (N - 1)) + k^2 * p * q}$$

En donde:

N = Tamaño de la población o universo. Número total de posibles encuestados

k = Es una constante que depende del nivel de confianza que asignemos. El nivel de confianza indica la probabilidad de que los resultados de nuestra investigación sean ciertos: un 95.5% de confianza, es lo mismo que decir que nos podemos equivocar con una probabilidad del 4.5%.



Los valores K más utilizados y su nivel de confianza son:

K	1.15	1.28	1.44	1.65	1.96	2.00	2.58
Nivel de confianza	75%	80%	85%	90%	95%	95.5%	99%

Tabla #: 4

Título:Valores de K con su nivel de confianza

Autor:Gianella Aguilar - Catalina Banegas

Fuente:Propia

Fecha: 05 octubre 2013

e = Es el error muestral deseado. Que es la diferencia que puede haber entre el resultado que obtenemos preguntando a una muestra de la población y el que obtendríamos si preguntáramos al total de ella.

p = Es la proporción de individuos que poseen en la población la característica de estudio. Este dato es generalmente desconocido y se suele suponer que $p=q=0.5$, que es la opción más segura.

q = Es la proporción de individuos que no poseen esa característica, es decir es $1-p$.

n = Es el tamaño de la muestra, el número de encuestas que vamos a realizar.

Para determinar la población total que se emplea para obtener el número de encuestas a llevarse a cabo por cada uno de los deportes de aventura abarcados en este estudio, se recurrió a entrevistas personales con algunos de los guías especializados por cada deporte dentro de la provincia del Azuay, en la escalada y ciclismo de montaña Daniel Carrión, Xavier Montezuma, en el parapente José Barrera y Jorge Contreras y en el Canopy con los propietarios de los lugares existentes Fabián Cárdenas y Felipe Camacho del Cuenca Canopy y Hacienda y Estancia San Isidro respectivamente; además de las visitas realizadas a las operadoras turísticas de la ciudad encargadas de la promoción y venta de este



deporte de aventura: Expediciones Apullacta, Terradiversa, Hualambari Tours y Cauhuma tours, y las visitas de campo a los sitios donde se practican, lo que conjuntamente con la información recabada de la Dirección de Investigación del Ministerio de Turismo, en cuanto a las estadísticas sobre “Turismo receptor e interno 2011”, que ubica al Turismo de Aventura en un cuarto y quinto puesto de preferencia, de mercado internacional y nacional respectivamente, se concluyó que la población sería la siguiente:

DEPORTES DE AVENTURA	POBLACIÓN POR MES	NÚMERO DE MESES DE ESTUDIO	TOTAL
Escalada	15	DESDE LOS DÍAS FINALES DE ENERO 2013 HASTA LOS DÍAS MEDIADOS DE JUNIO 2013	30
Parapente	10		20
Canopy	30		60
Ciclismo de montaña	12		24

Tabla #: 5

Título: Población de estudio, deportes de aventura en el Azuay

Autor: Gianella Aguilar - Catalina Banegas

Fuente: Propia

Fecha: 05 octubre 2013



ESCALADA

En base al tamaño del universo obtenido en la tabla #6, considerando el promedio mensual de turistas que practican escalada a nivel de la provincia del Azuay durante los meses de estudio de mercado, se aplicó la fórmula de la muestra dando como resultado que el número de personas a ser encuestadas es 28.

FÓRMULA DE LA MUESTRA

$$n = \frac{k^2 * p * q * N}{(e^2 * (N - 1)) + k^2 * p * q}$$

Datos:

N: 30

K: 95% = 1,96 $n = \frac{(1,96)^2 * (0,5) * (0,5) * (30)}{((0,05)^2 * (30 - 1)) + (1,96)^2 * (0,5) * (0,5)}$

p=q: 0,5

E: 5% **n= 28 R//**

PREGUNTA 1

¿Cuál es la principal motivación para realizar deportes extremos como parte del Turismo de Aventura?



CUADRO TABULADO

PRINCIPAL MOTIVACIÓN ESCALADA	RESPUESTA
a) Riesgo	7
b) Vivir una nueva experiencia	3
c) Hacer deporte	9
d) Adrenalina	19
e) Contacto con la naturaleza	9
f) Escapar de la rutina	1

Tabla #: 6

Título: Cuadro detabulación, principal motivación. Escalada

Autor: Gianella Aguilar - Catalina Banegas

Fuente: Propia

Fecha: 05 octubre 2013

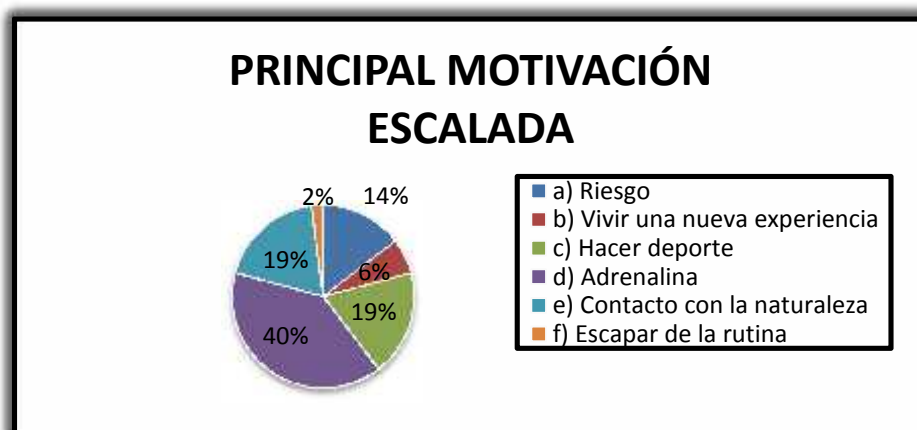


Gráfico #: 1

Título: Principal motivación para la práctica de escalada

Autor: Gianella Aguilar - Catalina Banegas

Fuente: Propia

Fecha: 14 junio 2013

En la escalada lo que motiva a los turistas a llevar a cabo la actividad es principalmente la ADRENALINA, la emoción de estar en las alturas, de sentir acelerado el pulso y experimentar como fluye con más rapidez la sangre por las venas, los orienta a la decisión final de practicarlo.



PARAPENTE

Parapente, un deporte de aventura promovido como una alternativa turística diferente en constante crecimiento, brindando cada vez un mejor servicio y experiencia a los turistas interesados en llevar a cabo esta actividad.

Y basados en el tamaño del universo que resultó del número de turistas que practicaron el deporte durante los meses de estudio de mercado, y posterior a la aplicación de la fórmula de la muestra se obtuvo que el número de personas que debían ser encuestadas sean 19.

FÓRMULA DE LA MUESTRA

$$n = \frac{k^2 * p * q * N}{(e^2 * (N - 1)) + k^2 * p * q}$$

Datos:

N: 20

K: 95% = 1,96 $n = \frac{(1,96)^2 * (0,5) * (0,5) * (20)}{((0,05)^2 * (20 - 1)) + (1,96)^2 * (0,5) * (0,5)}$

p=q: 0,5

E: 5% **n= 19 R//**

PREGUNTA 1

¿Cuál es la principal motivación para realizar deportes extremos como parte del Turismo de Aventura?



CUADRO TABULADO

PRINCIPAL MOTIVACIÓN PARAPENTE	RESPUESTA
a) Riesgo	8
b) Vivir una nueva experiencia	6
c) Hacer deporte	0
d) Adrenalina	13
e) Contacto con la naturaleza	3
f) Escapar de la rutina	0

Tabla #: 7

Título: Cuadro de tabulación, principal motivación. Parapente

Autor: Gianella Aguilar - Catalina Banegas

Fuente: Propia

Fecha: 05 octubre 2013

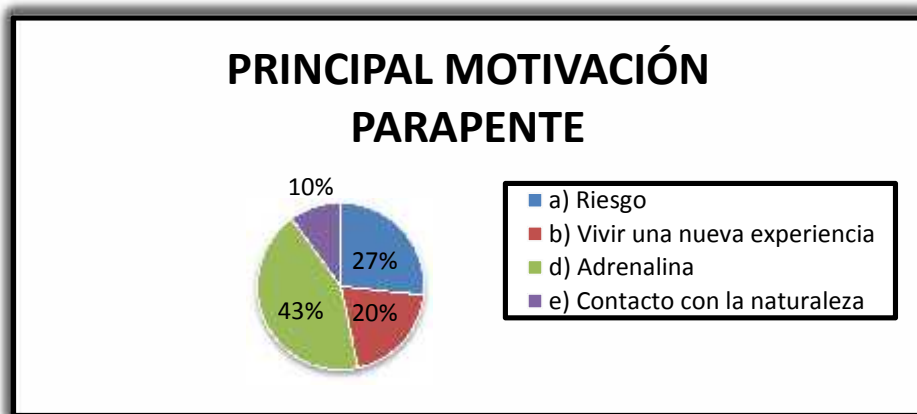


Gráfico #: 2

Título: Principal motivación para la práctica de parapente

Autor: Gianella Aguilar - Catalina Banegas

Fuente: Propia

Fecha: 14 junio 2013

Después de llevado a cabo las encuestas a los turistas practicantes de Parapente en la provincia del Azuay, se obtuvo como resultado que la principal motivación para la práctica de parapente es la ADRENALINA, sin embargo resulta importante mencionar que los turistas mayores de 30 años se ven motivados por una variable

UNIVERSIDAD DE CUENCA



totalmente distinta, que es el contacto con la naturaleza, el saber que por unos instantes pueden disfrutar de la sensación de respirar aire puro alejados del ruido de la ciudad, de la contaminación de los automóviles y del estrés que representa el ritmo de vida en la urbe, los orienta a la práctica de parapente como una nueva forma de ponerse en contacto con el medio ambiente que nos rodea, disfrutando de una hermosa vista aérea de la naturaleza.



CANOPY

El Canopy resultó ser el deporte que más turistas atrae dentro de la provincia del Azuay, con un tamaño total del universo de 60 personas basado en los turistas que lo practicaron durante los meses estudiados; por lo que, después de aplicar la fórmula de la muestra se determinó que los turistas a ser entrevistados debían ser 52.

FORMULA DE LA MUESTRA

$$n = \frac{k^2 * p * q * N}{(e^2 * (N - 1)) + k^2 * p * q}$$

Datos:

N: 20

K: 95% = 1,96

p=q: 0,5

E: 5%

$$n = \frac{(1,96)^2 * (0,5) * (0,5) * (60)}{((0,05)^2 * (60 - 1)) + (1,96)^2 * (0,5) * (0,5)}$$

n= 52 R//

PREGUNTA 1

¿Cuál es la principal motivación para realizar deportes extremos como parte del Turismo de Aventura?

CUADRO TABULADO

PRINCIPAL MOTIVACIÓN CANOPY	RESPUESTA
a) Riesgo	17
b) Vivir una nueva experiencia	17
c) Hacer deporte	7
d) Adrenalina	30
e) Contacto con la naturaleza	3
f) Escapar de la rutina	8

Tabla #: 8

Título: Cuadro de tabulación, principal motivación. Canopy

Autor: Gianella Aguilar - Catalina Banegas

Fuente: Propia

Fecha: 05 octubre 2013

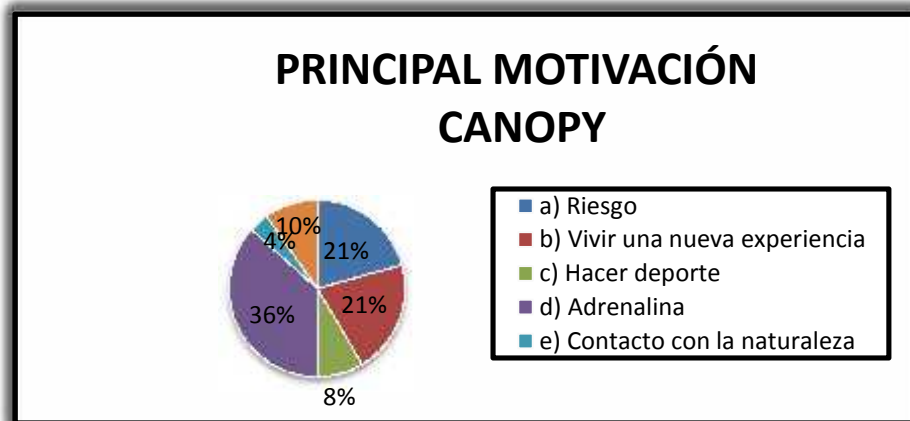


Gráfico #: 3

Título: Principal motivación para la práctica de canopy

Autor: Gianella Aguilar - Catalina Banegas

Fuente: Propia

Fecha: 14 junio 2013

Dentro del Canopy, al igual que en la escalada y el parapente concluye que la principal motivación para la práctica del deporte es la ADRENALINA, la emoción que los turistas sienten antes, durante y después de llevada a cabo la actividad, es lo que impulsa a practicarlo, convirtiendo al Canopy en uno de los deportes de aventura en el Azuay con mayor afluencia de turistas a nivel de la provincia.



CICLISMO DE MONTAÑA

El ciclismo de montaña, cada vez con más adeptos dentro de la provincia del Azuay, quienes orientados por lo emocionante de su práctica y el contacto con la naturaleza de una forma diferente se han inclinado por la realización de este deporte de aventura, obteniendo de esta forma un tamaño del universo de 20 personas, que al aplicarse en la fórmula de la muestra nos dan como resultado que son 23 turistas a los que se debieron entrevistar.

FORMULA DE LA MUESTRA

$$n = \frac{k^2 * p * q * N}{(e^2 * (N - 1)) + k^2 * p * q}$$

Datos:

N: 20

K: 95% = 1,96

p=q: 0,5

E: 5%

$$n = \frac{(1,96)^2 * (0,5) * (0,5) * (24)}{((0,05)^2 * (24 - 1)) + (1,96)^2 * (0,5) * (0,5)}$$

n= 23 R//

PREGUNTA 1

¿Cuál es la principal motivación para realizar deportes extremos como parte del Turismo de Aventura?

CUADRO TABULADO

PRINCIPAL MOTIVACIÓN CICLISMO DE MONTAÑA	RESPUESTA
a) Riesgo	2
b) Vivir una nueva experiencia	2
c) Hacer deporte	3
d) Adrenalina	8
e) Contacto con la naturaleza	2
f) Escapar de la rutina	4

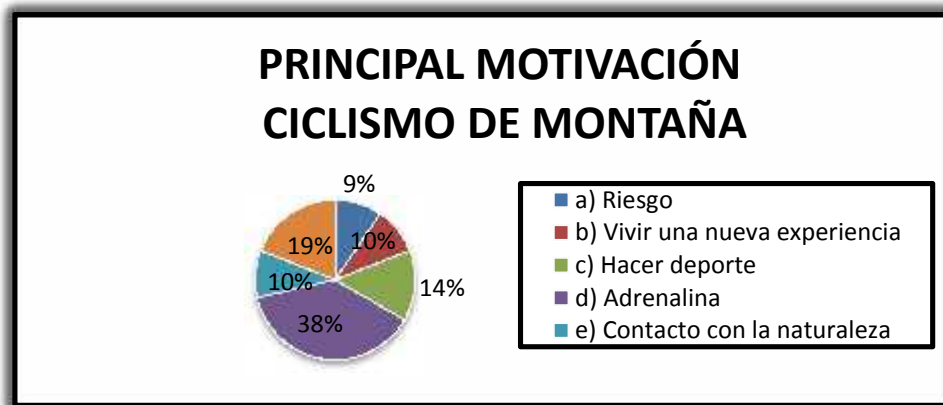
Tabla #: 9

Título: Cuadro detabulación, principal motivación. Ciclismo de montaña

Autor: Gianella Aguilar - Catalina Banegas

Fuente: Propia

Fecha: 05 octubre 2013



Gráfico#: 4

Título: Principal Motivación para la práctica de ciclismo de montaña

Autor: Gianella Aguilar - Catalina Banegas

Fuente: Propia

Fecha: 14 junio 2013

La principal motivación que conlleva a los turistas a realizar la práctica de ciclismo de montaña, dentro del Turismo de Aventura en el Azuay es la ADRENALINA, que sin duda es lo que más predomina en este deporte de aventura, destacando que los turistas que más lo practican oscilan entre los 21 y 25 años.



2.3 Grado de satisfacción de los turistas luego de llevar a cabo los deportes extremos del Turismo de Aventura

El grado de satisfacción de un visitante luego de llevada a cabo cualquier actividad, es la parte fundamental dentro de cualquier modalidad turística, ya que es la experiencia favorable que se lleva el turista lo que hará que el mismo regrese al destino visitado y lo mejor que lo promocioe boca a boca que es la mejor publicidad que puede tener un lugar turístico.

Así que, después de llevadas a cabo las encuestas en los centros de actividad dentro de la provincia del Azuay para la práctica de Turismo de Aventura, se concluye que el grado de satisfacción de cada uno de los turistas encuestados resultó exitosamente alto, lo que demuestra el éxito que tiene el Turismo de Aventura en cada cantón donde se practica deportes extremos y la necesidad de motivar su práctica fomentando el crecimiento de esta modalidad turística a nivel provincial.

A continuación, se detallará los cuadros estadísticos por cada uno de los deportes de aventura considerados los más representativos dentro de la provincia del Azuay, con cuadros tabulados donde se exponen los resultados obtenidos.



ESCALADA

PREGUNTA 2

¿Cuál es su grado de satisfacción luego de llevado a cabo la práctica del deporte extremo?

GRADO DE SATISFACCIÓN ESCALADA	RESPUESTA
A) Alto	26
B) Medio	2
C) Bajo	0

Tabla #: 10

Título: Cuadro detabulación, grado de satisfacción. Escalada

Autor: Gianella Aguilar - Catalina Banegas

Fuente: Propia

Fecha: 05 octubre 2013



Gráfico #: 5

Título: Grado de satisfacción, escalada

Autor: Gianella Aguilar - Catalina Banegas

Fuente: Propia

Fecha: 15 junio 2013

En base a las 28 encuestas realizadas a los turistas practicantes de escalada en la provincia del Azuay, posteriores a la realización de la actividad se concluye que su nivel de satisfacción es alto, comentándonos todos ellos que estarían encantados de volver a efectuarlo.



PARAPENTE

PREGUNTA 2

¿Cuál es su grado de satisfacción luego de llevado a cabo la práctica del deporte extremo?

GRADO DE SATISFACCIÓN PARAPENTE	RESPUESTA
A) Alto	15
B) Medio	4
C) Bajo	0

Tabla #: 11

Título: Cuadro de tabulación, grado de satisfacción. Parapente

Autor: Gianella Aguilar - Catalina Banegas

Fuente: Propia

Fecha: 05 octubre 2013



Gráfico #: 6

Título: Grado de satisfacción, parapente

Autor: Gianella Aguilar - Catalina Banegas

Fuente: Propia

Fecha: 15 junio 2013

Se consultó a cada uno de los turistas que practicaron parapente en los lugares dentro de la provincia del Azuay, su nivel de satisfacción luego de haberlo llevado a cabo, obteniendo que del total de practicantes un 79% considera que fue alto el nivel de satisfacción de la actividad, lo que sin duda es un número favorable para el deporte de aventura.



CANOPY

PREGUNTA 2

¿Cuál es su grado de satisfacción luego de llevada a cabo la práctica del deporte extremo?

GRADO DE SATISFACCIÓN CANOPY	RESPUESTA
A) Alto	32
B) Medio	15
C) Bajo	5

Tabla #: 12

Título: Cuadro detabulación, grado de satisfacción. Canopy

Autor: Gianella Aguilar - Catalina Banegas

Fuente: Propia

Fecha: 05 octubre 2013



Gráfico #: 7

Título: Grado de satisfacción, canopy

Autor: Gianella Aguilar - Catalina Banegas

Fuente: Propia

Fecha: 15 junio 2013

El canopy, uno de los deportes de aventura más practicados dentro de la provincia del Azuay, presentando un total del 61% de que consideraron como alto su grado de satisfacción, y aunque no deja de ser bueno es el menor porcentaje de todos los deportes de aventura encuestados, y según comentarios de los turistas al no ser una actividad que conlleve mucho riesgo no los deja totalmente satisfechos, provocando que en muchos casos sea la primera y la última vez que lo practiquen.



CICLISMO DE MONTAÑA

PREGUNTA 2

¿Cuál es su grado de satisfacción luego de llevado a cabo la práctica del deporte extremo?

GRADO DE SATISFACCIÓN CICLISMO DE MONTAÑA	RESPUESTA
A) Alto	20
B) Medio	3
C) Bajo	0

Tabla #: 13

Título: Cuadro detabulación, grado de satisfacción. Ciclismo de montaña

Autor: Gianella Aguilar - Catalina Banegas

Fuente: Propia

Fecha: 05 octubre 2013



Gráfico #: 8

Título: Grado de satisfacción, ciclismo de montaña

Autor: Gianella Aguilar - Catalina Banegas

Fuente: Propia

Fecha: 15 junio 2013

Dentro del ciclismo de montaña, unos de los deportes de aventura más apasionantes practicados en la provincia del Azuay, fueron 20 turistas de un total de 23 entrevistados los que consideraron alto el grado de satisfacción posterior a la práctica de la actividad, lo que sin duda es un alto número, demostrando que el ciclismo de montaña es de los deportes preferidos por los visitantes que llegan a la provincia.

CAPÍTULO III



CAPÍTULO III

DEPORTES EXTREMOS COMO PARTE DEL TURISMO DE AVENTURA EN EL AZUAY, 2010 – 2012

Introducción

Dentro de la provincia del Azuay, existe una gran cantidad de lugares que permiten el desarrollo del Turismo de Aventura debido a las favorables condiciones que presentan, la belleza de su entorno y la pureza de su ambiente, lo que los han convertido en centros de actividad totalmente aptos para la práctica de deportes de aventura; siendo la escalada, el canopy, el parapente y el ciclismo de montaña los más representativos, por el número de turistas practicantes y el auge que han alcanzado en los últimos 5 años.

Sin embargo, según comenta Daniel Carrión, guía especialista en escalada y ciclismo de montaña del Azuay, “Falta más involucramiento en el tema de los deportes de aventura, en las universidades no capacitan en este aspecto, es por esto la escasez de personas capacitadas en este ámbito turístico”. Lo que pone en evidencia que a pesar de contar con los sitios turísticos adecuados, la falta de recursos humanos frena el crecimiento y desarrollo que debería alcanzar el Turismo de Aventura en la provincia del Azuay.

Por lo que, el capítulo tres abordará todo lo referente a los deportes de aventura en los cantones del Azuay donde se los practica, buscando dar a conocer más a fondo sobre sus características, equipos necesarios para realizarlos, costos y sitios donde se los puede llevar a cabo, teniendo así a la mano toda la información concerniente a la práctica del apasionante Turismo de Aventura en el Azuay.



3.1 Definición de deportes extremos

Los deportes extremos, también denominados deportes de aventura, “son aquellos que reúnen actividades deportivas que involucran las siguientes características: la salud y el estado físico de la persona que lo practica, el medio ambiente en que se llevará a cabo la actividad y un equipo profesional de alto nivel para su realización, debido a que las proezas involucradas resultan riesgosas para sus practicantes” (<http://www.abcpedia.com/deportesytiempolibre/deportes-extremos>).

Entonces, se puede definir a los deportes extremos como aquellos deportes donde la persona que los practica se ve expuesta al riesgo que estos representan, a cambio de un momento de adrenalina y experimentación de nuevas sensaciones, sin embargo, el término deportes extremos no implica una clasificación de nuevos deportes, más bien, es la agrupación de los ya existentes, en los cuales se ve involucrada una cierta dosis de exigencia física y sobre todo mental, por lo que incluso un deporte normal puede ser considerado extremo bajo condiciones especiales o circunstancias particulares, que conviertan su práctica en toda una nueva aventura.

Por lo que el concepto clave de un deporte de aventura se define en base a su objetivo principal, ya que en lugar de competir con otros atletas como es común en los deportes habituales, en el de aventura el principal rival a vencer son los obstáculos y las dificultades que se presenten durante su ejecución, además de los riesgos del entorno y espacio físico que los rodea; convirtiéndose en el premio final para el practicante la cantidad de adrenalina que libera el cuerpo a raíz de una combinación de estrés, vértigo y temor.

3.2 Clasificación de deportes extremos practicados en el Azuay

Dentro del Azuay gracias a los diversos escenarios con los que cuenta la provincia se lleva a cabo la práctica de varios deportes de aventura, los cuales responderán a una clasificación según el lugar donde se los realice: aire, tierra y agua, quedando a disposición del turista inclinarse por el de su preferencia.

🚩 Modalidad Aire

Parapente



Ilustración #: 10

Título: Práctica de parapente

Autor: José Barrera

Fuente: Propia

Fecha: 10 marzo 2013



Ilustración #: 11

Título: Práctica de parapente

Autor: Gianella Aguilar - Catalina Banegas

Fuente: Propia

Fecha: 08 marzo 2013

Puenting



Ilustración #: 12

Título: Práctica de puenting

Autor: Javier Carrión

Fuente: Propia

Fecha: 25 enero 2013

Canopy



Ilustración #: 13

Título: Práctica de canopy

Autor: Catalina Banegas

Fuente: Propia

Fecha: 12 febrero 2013



Ilustración #: 14

Título: Práctica de canopy

Autor: Gianella Aguilar

Fuente: Propia

Fecha: 30 enero 2013



Tierra

Ciclismo de montaña



Ilustración #: 15

Título: Práctica de ciclismo de montaña

Autor: Andrés Castro

Fuente: Propia

Fecha: 05 mayo 2013



Ilustración #: 16

Título: Práctica de ciclismo de montaña

Autor: Andrés Castro

Fuente: Propia

Fecha: 05 mayo 2013

Escalada & Boulder



Ilustración #: 17

Título: Práctica de boulder

Autor: Catalina Banegas – Gianella Aguilar

Fuente: Propia

Fecha: 17 febrero 2013



Ilustración #: 18

Título: Práctica de escalada

Autor: David León

Fuente: Propia

Fecha: 09 marzo 2013



Barranquismo



Ilustración #: 19

Título: Práctica de barranquismo

Autor: César Chávez

Fuente: Propia

Fecha: 15 enero 2013

Rappel



Ilustración #: 20

Título: Práctica de rappel

Autor: Gianella Aguilar – Catalina Banegas

Fuente: Propia

Fecha: 17 febrero 2013

 Agua

Kayak



Ilustración #: 21

Título: Práctica de kayak

Autor: Paúl Vázquez

Fuente: Propia

Fecha: 20 abril 2013



Ilustración #: 22

Título: Práctica de kayak

Autor: Gianella Aguilar – Catalina Banegas

Fuente: Propia

Fecha: 20 abril 2013

3.3 Los deportes extremos más practicados en el Azuay

Luego de llevada a cabo metodología cualitativa de estudio como lo son las visitas de campo a los sitios donde se realizan deportes de aventura, entrevistas con el personal de las operadoras turísticas de la ciudad de Cuenca que manejan programas de Turismo de Aventura como lo son: Terradiversa, Expediciones Apullacta, Hualambari Tours, Cazhuma Tours y Galaecuators, además de personas involucradas en deportes de aventura en la ciudad como Daniel Carrión, Fabián Cárdenas, Xavier Montezuma y Felipe Camacho, se pudo determinar que los principales deportes de aventura practicados en la provincia del Azuay, son: El canopy, la escalada, el parapente y el ciclismo de montaña, sin orden respectivo.



3.3.1 La escalada al interior del Turismo de Aventura

3.3.1.1 Definición de escalada

Según la Federación Española de deportes de montaña y escalada (FEDME), la escalada es un deporte de aventura que “busca la máxima dificultad de movimientos al momento de ascender”, por lo que recomiendan a los interesados en practicarlo poseer una preparación antes de llevarlo a cabo.

La escalada al ser considerada un deporte de riesgo, habitualmente se la practica con un equipo de seguridad, sin embargo existe una práctica más extrema llamada "solo integral", donde el escalador se aventura sin ningún tipo de protección.

El origen de la escalada se da en el siglo XIX en Alemania e Inglaterra en donde aparece como una actividad derivada del montañismo, considerada en esa época sólo como un medio de entrenamiento para los recorridos de montaña. (T. Heep, W. Güllich, G. Heidor, 27).

Tipos de escalada

Escalada libre.- En este tipo de escalada, se emplean únicamente las manos y los pies como elementos de progresión, se recomienda el uso del casco. Para mayor seguridad suelen utilizarse los denominados pies de gato, un tipo de calzado que se adapta muy bien a los pies y da estabilidad al momento de escalar la pared. La suela de los pies de gato es lo suficientemente gruesa para que no sea perforada por ningún objeto, y está fabricada en goma cocida, lo que proporciona adherencia, siempre que la roca no esté húmeda. No es conveniente llevar a cabo la escalada en ciertos lugares muy temprano por la mañana, ya que el rocío que puede presentarse humedece la pared. En la modalidad de escalada



libre no se permite hacer descansos colgándose de los seguros entre reunión y reunión, si el escalador se cae tiene que repetir el largo desde el principio.

Escalada andina.- Es la escalada llevada a cabo en alta montaña. Para su práctica la persona requiere ser un escalador experto y con una gran condición física, debido a las complicaciones que podrían darse, como la falta de seguros fijos, rocas no fiables, condiciones meteorológicas desfavorables, descenso complicado, etc.

Escalada en hielo.- Se lo lleva a cabo en las partes más sencillas en las cuales se forman cascadas de hielo. Es una de las modalidades más peligrosas de la escalada. Se progresa con herramientas específicas: piolets y crampones¹, y para asegurarse se usan tornillos de hielo.

Escalada mixta (roca y hielo).- La escalada mixta se da cuando los obstáculos durante el ascenso implican atravesar tanto tramos de roca como de hielo.

Escalada clásica o tradicional.- La escalada clásica o tradicional consiste en subir una vía por la que el primero de la cordada va instalando los seguros, ya sea en anclajes naturales como árboles, puentes de roca o puntas de roca, o ya sean anclajes artificiales recuperables tales como clavos, nudos empotrados, fisureros², o friends³. Las fijaciones para escalada clásica se instalan generalmente en grietas, aunque ocasionalmente se colocan seguros que ofrecen mejores garantías para su realización.

¹ Piolets.- Pico poco pesado que se usa en alpinismo y escalada. Crampones.- Pieza metálica con pinchos que se fija a la suela de las botas para no resbalar sobre la nieve o el hielo, herramienta usada en la escalada.

² Fisureros.- Es una pieza metálica - más o menos sofisticada - que se encaja sin martillar (1) en grietas, agujeros o anfractuosidades de la roca para crear un punto de anclaje, que permita el aseguramiento, la progresión o la instalación de reuniones.

³ Friends.- El friend es el fisurero de expansión por excelencia, cumpliendo las mismas funciones.



Escalada deportiva.- La escalada deportiva se caracteriza por reducir notablemente el riesgo del escalador. Esta modalidad generalmente busca zonas relativamente accesibles y con paredes que no sean necesariamente altas, en las que se equipan vías de diferentes grados de dificultad. Por lo general, estas vías, al equiparse, se "limpian" de maleza y de piedras sueltas o susceptibles de romperse, para ganar en la seguridad del escalador deportivo. La escalada de esta modalidad suele buscar la dificultad por sí misma, y la belleza de movimientos. El tipo de escalada *deportiva* es idéntico al desarrollado en rocódromos⁴, salvo que estos últimos utilizan *presas* para conformar los agarres que la roca provee de modo natural.

Escalada artificial.- En la escalada artificial se emplean todo tipo de material como fisureros y pitones⁵ para ayudar a subir y no sólo como protección; es decir, el material puede usarse también para progresar. Es un tipo de escalada lento y laborioso, donde además es necesario usar mucho material. Constituye la única forma de alcanzar determinados lugares, siendo muy usado por los espeleólogos para explorar ventanas colgadas en paredes y techos de las cuevas.

Escalada de grandes paredes.- La escalada de grandes paredes o también llamada big wall suele durar varios días por lo que se tienen que subir hamacas para dormir, víveres, etc. Para este tipo de escalada se utilizan técnicas de escalada artificial, aunque últimamente se están realizando grandes y largas escaladas íntegramente en libre. Se precisa de alimento para uno o dos días y el mínimo material, ya que el peso de este nos dificultará aún más la ascensión de la vía.

⁴ Rocódromos.- Es una instalación preparada específicamente para practicar la escalada al objeto de evitar el desplazarse a la montaña.

⁵ Pitones.- Material normalmente fabricado en una aleación dura y resistente que se introduce en la roca con una maza o martillo para montar una reunión o para asegurar los tramos más expuestos de una vía clásica donde no hay posibilidad alguna de instalar algún seguro más o menos fiable.



Solo integral.- Esta modalidad es también conocida como escalada natural. La famosa escalada sin cuerda ni seguros ni ningún tipo de protección que pueda salvar al escalador si comete un error y se cae. Conviene precisar que en la casi totalidad de casos en los que el escalador o escaladora realiza un solo integral, lo hace en vías bien conocidas por él o ella. Además son escogidas habitualmente para este tipo de ascensiones rutas muy por debajo del nivel de dificultad del escalador en cuestión, por el peligro que representa llevarlo a cabo sin ningún tipo de seguridad, minimizando así el riesgo de caída. Como es lógico es una práctica desaconsejada para cualquier persona, por la posibilidad de acabar cualquier imprevisto en un desenlace fatal, pero que descarga mucha adrenalina.

Escalada en solitario.- Se denomina escalada en solitario a escalar auto asegurado con una cuerda pero sin compañero. Existen distintas técnicas para auto asegurarse, desde la clásica de los nudos, en la que el escalador va atándose a nudos a medida que progresa, hasta los modernos aparatos de auto seguro como el SilentPartner⁶. La técnica consiste en fijar un cabo de la cuerda en la base de la vía (ya sea a un anclaje natural, como un árbol o puente de roca, ya sea a un anclaje de expansión si la vía está equipada), y subir instalando seguros por los que pasamos la cuerda, estando ésta unida al escalador mediante los nudos o aparatos comentados. Esta modalidad requiere del doble de tiempo para escalar, puesto que es necesario descender en rapel para recuperar uno mismo la cuerda (fijada abajo) y los seguros, y volver a subir el tramo para comenzar el siguiente.

Boulder.- Es una modalidad que consiste en escalar bloques de roca o pequeñas paredes, que pueden ser de hasta 8 metros, sin la necesidad de los materiales de protección convencionales de la escalada, se realiza de lado y subiendo muy poco. En este tipo de escalada prima la dificultad extrema durante trayectos muy

⁶El **SilentPartner** se desarrolló para cubrir la necesidad de un aparato para **escalada** en solitario que facilitara el deslizamiento de la cuerda.



cortos. Escalar en esta modalidad se conoce en argot como "blocar". Para su práctica generalmente se emplea una colchoneta portátil denominada "crashpad" y la pericia atenta de los compañeros, "porteros", quienes deben cuidar al escalador para que la posible caída no tenga consecuencias.

Psicobloc.- Este tipo de escalada, consiste en la práctica de ascenso en acantilados que tengan paredes con el desplome suficiente como para no golpearse en una de las habituales caídas con algún saliente de roca. Aquí la protección pasiva es el agua.

TIPOS DE ESCALADA EN EL AZUAY

Según entrevistas llevadas a cabo en los centros de actividad de escalada dentro de la provincia del Azuay a personas representativas en este deporte de aventura como Daniel Carrión, Xavier Montezuma y Juan Durán, se obtuvo como resultado que en la provincia del Azuay de los tipos de escalada mencionados anteriormente, se practican los siguientes:

- Escalada deportiva
- Escalada clásica
- Boulder

3.3.1.2 Lugares para la práctica de Escalada en el Azuay

Dentro de la provincia del Azuay existen diversos lugares para la práctica de escalada, los cuales cuentan con los equipos necesarios para llevar a cabo la actividad de forma segura sin poner en riesgo al turista que decide emprender la aventura. Así tenemos:



- **CUENCA, C-TRES**



Ilustración #: 23

Título: Práctica de Escalada & Boulder. Cuenca, C-Tres

Autor: Gianella Aguilar – Catalina Banegas

Fuente: Propia

Fecha: 05 febrero 2013

Información general.- Cuenca Climbing Center, nació como un proyecto de un grupo de jóvenes emprendedores con el fin de dar a conocer en Cuenca un nuevo deporte de aventura que crece cada vez más. Inaugurado en el 2011, es un complejo para la práctica de escalada, que a pesar de no ser considerado totalmente un sitio turístico de aventura, sirve de preparación para los viajeros interesados en practicar escalada. Se encuentra localizado en las calles Carchi y Morona. Su horario de atención es de lunes a viernes: 10:00 - 21:00 y los sábados y domingos: 10:00 - 19:00.

Como Llegar.- En transporte privado tomando como referencia el parque central de Cuenca, Abdón Calderón, se deberá continuar por la calle Benigno Malo hasta llegar a el puente del Centenario, tomando la Avenida Fray Vicente Solano hasta llegar al redondel de la Remigio Crespo donde se desviara a mano derecha hacia la Avenida Remigio Crespo Toral, y al llegar al redondel de los Tótems circunvalar a la izquierda hasta el parque de La Paz, donde al girar a la derecha y nuevamente a la izquierda encontrará el edificio del C-TRES. (Ver mapa, pág. 126)

UNIVERSIDAD DE CUENCA



Al ser, el único lugar dentro de la ciudad de Cuenca, que ofrece escalada, su crecimiento ha sido considerable desde su apertura, ofreciendo a turistas y público en general diversos paquetes para la práctica de este emocionante deporte de aventura en donde el único requisito es la pasión por la adrenalina.

PARROQUIA DE SAYAUSÍ



Ilustración #: 24

Título: Práctica de Escalada.

Parroquia Sayausí

Autor: Gianella Aguilar

Fuente: Propia

Fecha: 17 febrero 2013



Ilustración #: 25

Título: Práctica de Escalada.

Parroquia Sayausí

Autor: Catalina Banegas

Fuente: Propia

Fecha: 17 febrero 2013

Información General.- Sayausí, es una de las parroquias ubicadas al oeste de la ciudad de Cuenca, considerada la zona de escalada más cercana a la urbe cuencana. La roca de escalar, se ubica frente al río Tomebamba, y a pesar de su baja altura (10 metros), es muy diversa, teniendo desde placas contraplomadas, hasta fisuras y extra plomos.

Como Llegar.- En transporte privado, partiendo desde el parque Abdón Calderón de la ciudad de Cuenca, continuar la calle Simón Bolívar hasta la calle Gran

UNIVERSIDAD DE CUENCA



Colombia, la cual deberá continuar derecho, pasar el redondel Eloy Alfaro donde la Avenida se convierte en la Ordoñez Lasso y seguir hasta llegar a la parroquia Sayausí. Una vez ahí, girar a mano izquierda, y tomar la Autopista hacia Cuenca, donde luego de pasar dos puentes, caminar hacia la orilla del río Tomebamba, y a 100 metros a mano derecha se encontrará frente a la piedra de escalada. (Ver mapa, pág. 127)

PARQUE NACIONAL EL CAJAS



Ilustración #: 26

Título: Práctica de Escalada. Parque Nacional El Cajas

Autor: Gianella Aguilar – Catalina Banegas

Fuente: Propia

Fecha: 23 febrero 2013

Información General.- Ubicado a 30 Km. al norte de la ciudad de Cuenca, se encuentra en el parque Nacional El Cajas. Una altura promedio es de 3500 msnm., un clima frío y húmedo, hacen de este lugar el sitio perfecto para practicar la escalada sobre condiciones ásperas. Cuenta con 30 vías equipadas que difieren en dificultad, dentro y fuera del parque. El paisaje de las lagunas, el páramo, las llamas, los majestuosos picos y la calidad de la escalada hacen de esta una de las áreas más bellas y escénicas para escalar. La roca presenta una excelente fricción por lo que la mayoría de vías han sido abiertas en placas. También existen

UNIVERSIDAD DE CUENCA



fisuras pero por lo general éstas se encuentran con vegetación. (<http://www.cuenca.com.ec/cuencanew/>).

Como llegar.- En vehículo privado, iniciando en el parque Abdón Calderón seguir por la calle Simón Bolívar hasta la Calle Gran Colombia hasta llegar a la Avenida Ordoñez Lasso y tomar la vía Cuenca – Molleturo – Naranjal, una vez en el Parque Nacional deberá dirigirse a las casonas de los guarda parques quienes lo guiarán hacia las distintas zona de escalar. En caso de trasladarse en transporte público, es posible tomar cualquier cooperativa de bus ubicada en el terminal terrestre que se dirija a Guayaquil, por la vía a él Cajas, y solicitar que la parada será en el parque nacional. (Ver mapa, pág. 128)

Según información expuesta en la página web de la Fundación Municipal Turismo Cuenca y la recabada con personas especialistas en escalada dentro de la provincia del Azuay, se conoce que en todos los sitios de escalada es posible acampar, existiendo gran cantidad de agua disponible de ríos y lagunas cercanas, que permite a los visitantes o turistas pernoctar o descansar durante el día. Gracias a la diversidad del Parque Nacional El Cajas, existen variadas rutas de escalada las cuales el turista puede acceder, por ejemplo:

Zona de La Virgen.- Para acceder a ella, es posible comenzar la caminata desde el control de Quinoas o el Jardín de la Virgen.

La zona de La Proa.- Localizada a 20 de minutos de caminata desde la carretera, por el sendero que va hacia las Lagunas Burines y Mamamag. Su nombre es debido a su forma de proa de barco que es posible distinguirla conforme se va acercando. Presenta una altura de 30 metros con rutas extra plomadas.

La zona de La Toreadora.- Ubicada junto a la laguna del mismo nombre, junto al Centro de Interpretación del Parque, aquí se puede encontrar la Alta Toreadora, ubicada a cien metros al sur de la carretera, la cual cuenta con una pared grande con algunos bloques escalables en su base, las cuales se escalan de forma

UNIVERSIDAD DE CUENCA



tradicional y debido a que ninguna de las rutas tienen descuelgue, es necesario destreparse por una de las dos opciones fáciles.

También podemos encontrar el Cerro San Luis, donde se encuentra un bloque de color amarillento, con una fisura notoria que lo divide en dos; para llegar es posible acceder o bien desde la laguna Toreadora o desde la Illincocha, con una aproximación de unos 45 minutos de caminata.

La zona de Cochuma.- Debido a su Localización fuera de los límites del parque es necesario quedarse en el sector Tres Cruces para acceder a la zona, y comenzar la caminata en dirección al Cerro Paraguillas. A unos 100 metros de su cumbre, ya en el arenal, seguir hacia el oeste hasta el valle y laguna de Cochuma, descendiendo hasta los 4200 msnm. La caminata de 3km aproximadamente conlleva alrededor de una hora. Debido a la gran belleza escénica con la que cuenta el lugar es ideal para acampar. Si se va por el día, es recomendable ir siempre con linterna y brújula. Precaución en el regreso ante posibles cambios de clima, en especial con la neblina cerca del Paraguillas.

CANTÓN PAUTE



Ilustración #: 27

Título: Práctica de Escalada. Cantón Paute

Autor: Gianella Aguilar – Catalina Banegas

Fuente: Propia

Fecha: 02 marzo 2013

UNIVERSIDAD DE CUENCA



Información General.- El cantón Paute se ha convertido en uno de los principales sectores de escalada del país. Ubicado a 35 Km. al noreste de Cuenca, cuenta con una altura de 2300 msnm y un clima más seco, que permite escalar durante todo el año. Según comenta Daniel Carrión, guía especialista de escalada en el Azuay, la roca es de tipo volcánico y de muy buena calidad; contando con un total de 65 rutas de escalada divididas en dos zonas principales, el lado izquierdo o Sector de la Faraona y el derecho llamado Sector del Águila Guerrera, de niveles intermedio – avanzado, pudiendo practicarse por cualquier turista con un mínimo de preparación. Las paredes se ubican en el lado oeste de la Quebrada de Campanas Huaico, y en las rutas de hasta tres largos, abundan las regletas con cruxs⁷ definidos.

Como Llegar.- Al cantón Paute se puede llegar tanto en vehículo privado como transporte público, en caso de hacerlo en vehículo particular, se deberá tomar la Panamericana Norte por la vía El Descanso – Puente y en el puente Europa tomar a la izquierda camino que lo conducirá en dirección a la ciudad de Paute.

Y en caso del transporte público, los buses a Paute pueden tomarse en el Terminal Terrestre de la ciudad de Cuenca, contando con algunas cooperativas de buses como: la compañía Paute con salidas desde las 06:00 hasta las 18:00 y la compañía Cutilcay de 06:30 a 19:30, con un costo de 0,75 centavos.

Una vez en Paute, para acceder a las rutas de escalada, tomando como referencia el centro del cantón, tomar en dirección al norte hacia el mirador o Quebrada de Campanas Huaico, el cual deberá ascender por unos 10 minutos aproximadamente en vehículo, y a continuación unos 30 minutos de caminata hasta la base de las vías. En el sitio es posible acampar junto al camino, cerca de una quebrada, y aunque es cercano al río, el agua no es limpia por lo que se recomienda llevar sus provisiones. (Ver mapa, pág. 129)

⁷Cruxs.- Se define Cruxs como la parte más difícil de la vía.



CANTÓN SAN FERNANDO



Ilustración #: 28

Título: Práctica de Escalada. Cantón San Fernando

Autor: David León

Fuente: Propia

Fecha: 09 marzo 2013

Información General.- San Fernando se encuentra ubicado en el centro sur de la provincia del Azuay, a una altura de 2.655 msnm, su temperatura promedio es de 15 grados centígrados, goza de dos estaciones plenamente establecidas: el invierno que comienza en Diciembre extendiéndose hasta el mes de abril y el verano que se prolonga hasta Diciembre. Su población no supera los 5.000 habitantes. Su superficie es de 140.70 Km². Limita al norte con el cantón Cuenca, al sur y este con Girón, al oeste con Santa Isabel.

Como llegar.- Para acceder al cantón deberá tomar la vía Cuenca – Machala, y a la altura del centro cantonal de Girón, desviarse hacia la derecha y en aproximadamente 20 minutos llegará a su centro cantonal, otro acceso se encuentra en la vía Girón – Pasaje, en el sector Lentag, pasando por la parroquia La Asunción perteneciente al Cantón Girón. (Ver mapa, pág. 130)

PARROQUIA DE SUSUDEL, CHACALATA



Ilustración #: 29

Título: Práctica de Escalada Parroquia Susudel, Chacalata

Autor: David León

Fuente: Propia

Fecha: 22 febrero 2013

Información General.- La Parroquia de Susudel perteneciente al Cantón San Felipe de Oña, tiene una población estimada de 3119 habitantes, situada al Sur oriente a 80 Km aproximadamente de la ciudad de Cuenca, con una superficie de 90 kilómetros cuadrados. Limita al Norte con el Cantón Nabón, al Sur con la cabecera cantonal de Oña, al Este limita con la parroquia Cochapatay al Oeste con el cantón Nabón. Su clima es moderadamente templado, con unas temperaturas que oscilan entre los 8 y 18 grados centígrados. Cuenta una carretera de segundo orden, sin embargo el acceso a algunas comunidades se realiza por caminos de segundo y tercer orden.

Como Llegar.- En caso de movilizarse en vehículo particular desde la ciudad de Cuenca deberá tomar la Panamericana Sur vía a Loja, y una vez este en el Km. 83 tomará el desvío a mano derecha, y después de aproximadamente 20 km llegará a Susudel. Una vez en el sector de Susudel, a 3km de distancia tomará a la derecha donde encontrará una peña para la práctica de boulder, una vez en la zona se contacta con el señor Abel Romero, quien permitirá el ingreso y práctica de la escalada con un costo de USD \$1,00 por persona la entrada.

UNIVERSIDAD DE CUENCA



Una vez ahí, dentro del pueblo se puede encontrar comida para abastecerse, sin embargo el stock es limitado, por lo que se recomienda llevar su propios alimentos. La mejor época para escalar son los meses de junio, julio y agosto. En transporte público, las cooperativas que operan son: Viajeros, Santa Isabel, Ejecutivo San Luís, Cooperativa Loja y Ávila González. (Ver mapa, pág. 131)

CANTÓN GIRÓN



Ilustración #: 30

Título: Práctica de Escalada Cantón Girón

Autor: David León

Fuente: Propia

Fecha: 16 marzo 2013

Información General.- Girón se encuentra localizado 40 Km. al Suroeste de Cuenca, con una altura de 2.700 msnm., presenta un clima templado, destacando que la época de meses secos es de julio a diciembre aproximadamente.

Como Llegar.- El sitio de escalada llamado Torre Cucho está localizado a 6 km del pueblo de Girón, para llegar al mismo se tomará la carretera en dirección a San Fernando, una vez en la ruta se toma el desvío a mano izquierda (camino de tierra) por aproximadamente 2Km hasta llegar al sector. Girón se caracteriza por su escalada en conglomerado, lo que implica la posibilidad de piedras flojas durante la escalada, sin embargo, la escalada es de excelente calidad, se podrán



encontrar entre 6 y 8 rutas largas con presas positivas en ángulos extra plomados según menciona Daniel Carrión, quien recomienda el uso de casco, y para las vías largas llevar dos cuerdas de 50 m, o una de 70 m. (Ver mapa, pág. 132)

3.3.1.3 Costos que implica la práctica de la escalada como deporte extremo.

A continuación se detallará los costos implicados en la práctica de la escalada dentro de la provincia del Azuay, según cada centro de actividad donde se lleva a cabo la practica de este deporte de aventura.

SAYAUSI.- \$45 dólares

Incluye un tour de medio día a la parroquia de Sayausí, con transporte privado, guía especializado en la práctica de escalada y el equipo necesario para llevar a cabo la actividad. La escalada en Sayausí está orientado a turistas que deciden practicar el deporte por primera vez al considerase un sitio para principiantes.

CUENCA, C-TRES

A pesar de no ser considerado en su totalidad como un sitio turístico para la práctica de escalada, por encontrarse principalmente dirigido a la formación de deportistas, su importancia radica en que se podría tomarlo en cuenta para la preparación previa de los turistas interesados en llevar a cabo la práctica del deporte de aventura. Los paquetes que C-TRES pone a disponibilidad del público son los siguientes:

UN DIA DE ESCALADA

- **PAQUETE DE \$4.-** Por este valor se puede usar un día entero el Boulder.

UNIVERSIDAD DE CUENCA



- PAQUETE DE \$5.- Por este valor se puede pasar todo el día en el Boulder, incluye arnés más tres rutas de escalada.
- PAQUETE DE \$6.- Este valor incluye arnés, gatos (zapatos de escalada), 3 rutas de escalada y todo el tiempo que desees en el Boulder.

Además de los mencionados anteriormente, el CTRES presenta distintas promociones a las cuales los turistas y público en general pueden acceder para su beneficio. Por ejemplo:

Jueves 2 X 1 Mujeres
TODO EL DÍA

POR UN DIA: este cupón es válido por 3 rutas de escalada, todo el día de Boulder, arnés, y gatos (zapatos) este está avaluado por \$6.

CUPÓN PARA 2 PERSONAS: este cupón es válido para 2 personas e incluye arnés, 3 rutas, y boulder.



CUPÓN MENSUAL: este cupón es válido para el plan de \$49 mensuales en c-tres. Es Intransferible. Valido durante un mes desde el primer día que se presenta el cupón.

PAQUETE PARA ESCALADORES

Este paquete consta de transporte, el equipo necesario, y el guía respectivo.

\$26 x 1 persona

\$36 x 2 personas

\$42 x 3 personas

\$52 x 4 personas

\$62 x 5 personas (se sumará \$10 por persona extra).

PARQUE NACIONAL EL CAJAS \$60 dólares

Incluye un día completo de escalada en cualquiera de las rutas existentes dentro del Parque Nacional, como son Zona de La Toreadora, Zona de la Virgen, Zona de la Proa, Cerro San Luis y Zona de Cochuma; por lo que será el guía turístico el encargado de elegir el sitio adecuado dependiendo del clima y el estado de las paredes. Está incluido el transporte privado hacia el destino, un guía especializado, el equipo requerido para su realización y un box lunch.



PAUTE \$60 dólares

La escalada se puede llevar a cabo en cualquier de las 65 rutas con las que cuenta el sector, dependiendo de la aptitud del turista y el clima que se presente el día de la práctica, dentro del costo está incluido transporte privado hacia el lugar, guía

3.3.1.4 La importancia de la escalada en los deportes extremos más practicados como parte del Turismo de Aventura.

La escalada, un deporte de aventura que cada vez adquiere más importancia dentro de la provincia del Azuay, pues es cada vez mayor el número de turistas interesados en llevar a cabo esta actividad aventurera, sin embargo como nos comentan guías especialistas en el deporte como Xavier Montezuma y Daniel Carrión, su promoción turística es limitada debido a la escasez de personas involucradas y conocedoras del tema en la provincia del Azuay, lo que no ha permitido que la escalada dentro de la provincia se venda en la cantidad que debería hacérselo, por lo que tanto Xavier como Daniel, recomiendan la creación de cursos dirigidos a la creación de guías turísticos de escalada y deportes de aventura en general que permitan posicionar a la provincia del Azuay como un destino turístico de aventura por excelencia.

3.3.2 El parapente al interior del Turismo de Aventura

3.3.2.1 Definición de parapente

El parapentismo nació a finales del siglo XX, como respuesta a la necesidad de algunos montañeros de bajar de las cimas a la que se habían aventurado ascender, quienes buscaron descender de una forma distinta a la tradicional, por

UNIVERSIDAD DE CUENCA



lo que optaron por hacerlo mediante un paracaídas (<http://www.movinmientobase.net/el-parapente-en-pocas-palabras/>).

En conversación con José Barrera, guía especialista dentro de la ciudad de Cuenca en práctica de parapente, comenta que el parapentismo trata básicamente en: despegar, volar y aterrizar a pie con un ala, se recomienda lanzarse de una ladera no muy inclinada, con la presencia de un viento a favor para alcanzar una velocidad aproximada de 10 a 20 km/h.

El equipo necesario para llevar a cabo el deporte de aventura, es principalmente el ala o parapente, que es un planeador flexible y ligero al que se lo llama también planeador, debido a que para su funcionamiento no requiere de ningún tipo de motor y su flexibilidad es debido a que no contiene partes rígidas, lo cual lo hace completamente transportable. El equipo entero puede pesar entre 20 y 25 kilos.

Para llevar a cabo esta actividad turística, tanto el piloto como el pasajero deben estar equipados e instruidos correctamente a la hora de realizar el deporte de aventura. El equipo de seguridad para parapentismo consiste, básicamente en cascos y un paracaídas que se utilizará en caso de presentarse un accidente, y en algunos casos se utilizan dispositivos electrónicos como el barómetro, GPS y un equipo de radio.

EL PARAPENTE EN EL ECUADOR



Ilustración #: 31

Título: El parapente en el Ecuador

Autor: Jorge Contreras

Fuente: Propia

Fecha: 05 enero 2013

Según una nota expuesta por diario El Tiempo sobre el parapente en la provincia del Azuay, la práctica de este deporte de aventura tuvo su inicio en el Ecuador, en Ibarra, en la década de los años 90, sin embargo el deporte se posicionó cuando un año más tarde el cuencano Hernán Coronel llegó a Cuenca proveniente de Estados Unidos de Norteamérica, país donde aprendió esta actividad, por lo que a su regreso se reunió a sus amigos más allegados y les enseñó a volar.

Es así, que en 1995 en Ecuador se conforma un grupo de 15 personas aficionadas al parapente, el mismo que originalmente fue denominado Pájaros, pero que por motivos legales más tarde se unirían al Amistad Club, ya que al ser este un club jurídico, les permitió participar en torneos provinciales y nacionales, que de haber seguido siendo un grupo informal no lo hubieran podido conseguir.

El parapente lo pueden practicar todas las personas que gusten de la adrenalina, niños, jóvenes y adultos. Se pueden volar hasta dos personas por parapente.



Como todo deporte de aventura presenta su riesgo controlado, que si se toman las precauciones del caso el vuelo será totalmente seguro.

3.3.2.2 Lugares para la práctica de parapente en el Azuay

Dentro de la provincia del Azuay, el lugar considerado ideal para la práctica de Parapente es el sector de Barabón, debido a las condiciones que presenta este lugar turístico, sin embargo esta actividad también puede ser llevada en lugares como: Gualaceo en el sector de Bullcay, Paute, en el cerro conocido como Cabeza de Perro, y en el cantón Sigsig, desde el cerro Gutun.

BARABÓN



Ilustración #: 32

Título: Práctica de parapente en Barabón

Autor: Gianella Aguilar – Catalina Banegas

Fuente: Propia

Fecha: 24 febrero 2013

Información General.- El sector de Barabón se encuentra localizado en la parroquia de San Joaquín, provincia del Azuay, detrás del Cuenca Tennis Club, en la subida a las cruces, tomando como referencia la Cooperativa Balcón del Azuay.

UNIVERSIDAD DE CUENCA



Como llegar.- Deberá tomar la calle Simón Bolívar hasta la Gran Colombia hasta llegar a la Avenida de las Américas al redondel Eloy Alfaro, donde deberá tomar a la izquierda hasta pasar la gasolinera Primax y en el semáforo tomar a la derecha a la vía Cuenca – Molleturo – Naranjal hasta llegar al Cuenca Tennis Club, el camino que conduce a la zona de despegue es un camino lastrado en condiciones aceptables. Por sus aptas condiciones climáticas toda la época del año es óptima para la práctica de este deporte. (Ver mapa, pág. 134)

GUALACEO, SECTOR BULLCAY



Ilustración #: 33

Título: Práctica de parapente Gualaceo, Sector Bullcay

Autor: Gianella Aguilar – Catalina Banegas

Fuente: Propia

Fecha: 18 mayo 2013

Información General.- Gualaceo, cantón oriental de la provincia de Azuay, se encuentra a una distancia de 35 kilómetros de la capital provincial Cuenca. Tiene una población de 38.587 habitantes, bañado por los ríos Santa Bárbara, San Francisco y Guaymincay. Denominado el “Jardín Azuayo” por los paisajes que lo rodean y la calidez de su gente, actualmente ostenta el título de Patrimonio Cultural de la Nación, teniendo como sus principales actividades económicas la agricultura, la artesanía y el turismo.

UNIVERSIDAD DE CUENCA



Como Llegar.- Para llegar al cantón Gualaceo desde la ciudad de Cuenca, existe una vía de primer orden, con mantenimiento permanente y con servicio de emergencia las 24 horas del día. A Gualaceo, se puede llegar en transporte inter cantonal, tomando desde el Terminal Terrestre, las cooperativas tienen salidas cada quince minutos. O si quiere trasladarse en vehículo particular, puede hacerlo por la autopista Cuenca-Azogues vía la Panamericana Norte, hasta el sector de El Descanso y de allí hasta el sector de Bullcay, pasando el puente Europa (Ver mapa, pág. 135).

CANTÓN PAUTE, CUMBRE DE RUMICRUZ O CERRO CABEZA DE PERRO



Ilustración #: 34

Título: Práctica de parapente Cantón Paute, Cumbre de Rumicruz o Cerro Cabeza de Perro

Autor: Gianella Aguilar – Catalina Banegas

Fuente: Propia

Fecha: 25 mayo 2013

Información General.- Dentro del plan de difusión turística por parte del Municipio del cantón Paute, y con el afán de dar a conocer a los azuayos y turistas en general los sitios con los que cuenta el cantón para la realización de diversas actividades, se inició la promoción del cerro denominado Cabeza de Perro, propicio para la práctica del parapente; así lo dio a conocer el alcalde del cantón,



Miguel Fereño, cerro idóneo para la práctica de parapente, por las facilidades para el despegue, las condiciones del viento y los lugares amplios que poseen para el aterrizaje.

Como llegar.- Al cantón Paute se puede llegar tanto en vehículo privado como en público, en vehículo privado se debe tomar la Panamericana Norte a 42 kilómetros por la vía El Descanso – Puente Europa en dirección a la ciudad de Paute y en el caso del transporte público, los buses a Paute se toman en el Terminal Terrestre, en la compañía Paute con salidas desde las 06:00 hasta las 18:00 y en la compañía Cutilcay de 06:30 a 19:30, a un costo de 0,75 centavos.

Una vez se encuentre en Paute, para llegar al cerro Cabeza de Perro se tomará como punto referencial de partida el terminal terrestre del cantón, desde el cual se trasladará en camioneta por aproximadamente 20 minutos hasta alcanzar la punta de la colina, donde dará inicio su aventura. (Ver mapa, pág. 133)

CANTÓN SÍGSIG, CERRO GUTUN



Ilustración #: 35

Título: Práctica de parapente Cantón Sígsig, Cerro Gutun

Autor: Jorge Contreras

Fuente: Propia

Fecha: 02 junio 2013

UNIVERSIDAD DE CUENCA



Información General.- Sígsig, ubicado al sureste de la provincia del Azuay se encuentra a 60 Km de Cuenca por la vía Descanso – Gualaceo-Chordeleg, y a 48 Km por la carretera Santa Ana - San Bartolomé - La Unión. Situado a 2.640 metros sobre el nivel del mar, con una temperatura de entre 15 y 20 grados en el valle y 6 grados en las partes altas, su población oscila entre los 26.910 habitantes y forma parte del nudo vial Sígsig – Matanga que comunica a Azuay con Gualaquiza, sus principales actividades económicas son la agricultura y la artesanía (<http://www.ecuador.travel/que-vistar/attractivos-turisticos/region-sierra/166-azuay/231-sigsig>).

Como Llegar.- Al cantón Sígsig se puede llegar desde Cuenca por dos vías, siguiendo la carretera El Valle - Santa Ana - San Bartolomé - La Unión - El Sígsig; o por la Cuenca – Gualaceo – Chordeleg - Sígsig. Para trasladarse al cantón, existen buses en la Terminal Terrestre de Cuenca, con turnos cada veinte minutos desde las 05:40 hasta las 19:00, como por ejemplo Express Sígsig y Flota Cenepa, (Ver mapa, pág. 136)

3.3.2.3 Costos que implica la práctica de parapente como deporte extremo

PAUTE, CERRO CABEZA DE PERRO - CUENCA, BARABON – GUALACEO, BULLCAY \$45 - \$50 - \$60 dólares

Dentro de la ciudad de Cuenca, Galaecuatoours es la única operadora turística dedicada a la prestación de servicios para la práctica de parapente en la provincia del Azuay, por lo que los turistas interesados en llevar a cabo el deporte de aventura deben ponerse en contacto ya sea con esta operadora o directamente con los Guías especializados en el deporte Jorge Contreras y José Félix Barrera Marquina, con quienes se pondrán de acuerdo en la hora y día que quieran realizar la actividad, la cual puede efectuarse todos los días sin mínimo de turistas.

UNIVERSIDAD DE CUENCA



Dentro del costo a cancelar está incluido la realización de la actividad, aproximadamente 15 minutos de vuelo, los equipos necesarios para la práctica, los guías especializados y el traslado hacia el lugar donde se va a llevar a cabo el deporte; en caso de requerir transporte desde la ciudad de Cuenca, el costo se incrementara 10 dólares por persona, de igual forma en caso de ser extranjeros.

Es importante mencionar que aunque no hay restricción de edad para la realización del deporte, si está exigido tener un peso mínimo de 100 libras para poder llevarlo a cabo.

3.3.2.4 La importancia del parapente en los deportes extremos más practicados como parte del Turismo de Aventura

El parapente, sin duda un deporte de aventura de alta adrenalina que cada día despierta el interés de más personas, quienes motivados por la sensación de sentir que vuelan por unos minutos se animan a practicarlo.

Sin embargo, dentro de la provincia del Azuay, no se ha desarrollado en la medida que debería, debido a la carencia de personas especializadas en el tema que permitan promover el deporte de aventura a un alto nivel, por lo que con el poco personal existente se ha venido trabajando positivamente en pro del crecimiento del parapente dentro de la provincia, aspirando convertirse en un destino turístico de calidad para llevar a cabo dicha actividad, lo cual debido a la importancia que tiene el parapente dentro del Azuay, resulta de carácter urgente.



3.3.3. El canopy al interior del Turismo de Aventura

3.3.3.1 Definición de canopy

El canopy es un nuevo deporte de aventura que tiene como objetivo principal ofrecer una actividad única, y una experiencia ecológica muy diferente que consiste en no alterar el hábitat. La sensación de recorrer la selva o el bosque andino desde lo alto de los árboles, balanceándose o suspendido en medio de la nada, resulta tan divertido como apasionante.

El equipo empleado para la práctica de este deporte consiste en: arnés, mosquetones⁸, cascos, guantes especiales y poleas que proporcionan la seguridad necesaria durante el recorrido (<http://www.ecuadorvertical.com/home/equipos-de-seguridad-para-canopy>).

Las estructuras de madera construidas en las copas de los árboles son los mojones en este paseo por el nivel más alto del bosque. Las plataformas se encuentran unidas por cables de acero desde donde los visitantes se tiran y recorren importantes distancias, o cruzan ríos, colgados de un arnés de máxima seguridad. Al momento de realizar la actividad, se recomienda hacerlo junto a los guías que acompañan a los aventureros a lo largo de toda la travesía.

Como deporte, nació en Costa Rica en el año de 1992, ante la necesidad de Biólogos y Botánicos canadienses de ascender y estudiar el dosel (copa de los árboles), la flora y la fauna sin dañar el medio ambiente, buscando promover la preservación de la naturaleza y su contemplación desde las alturas sin convertirse en intrusos, naciendo de esta forma el Canopy. Y, hoy en día existen muchas

⁸Un mosquetón es un artículo en forma de anillo, de acero o aleaciones ligeras de aluminio, de formas diversas, que se utiliza en maniobras de seguridad dentro de actividades tales como rescate, escalada, espeleología, barranquismo, montañismo, etc. Constituye un equipo delicado en el cual el usuario deposita su integridad física o el de otra persona, por lo cual es fundamental cuidar algunos aspectos de seguridad. Existen diversos tipos de mosquetones, la clasificación más general es en función de si tienen o no seguro de apertura.

UNIVERSIDAD DE CUENCA



compañías en Costa Rica dedicadas a realizar tours de canopy, lo que ha permitido el crecimiento de este nuevo deporte, el cual se ha extendido a otros países como Panamá, Nicaragua, Honduras, Chile, México, Argentina y ahora Ecuador (<http://m.noticias.universal.cl/noticia/314285/canopy-experiencia-volar-traves-cuerda.html>).

3.3.3.2 Lugares para la práctica del canopy en el Azuay

Dentro de la provincia del Azuay, existen dos lugares que permiten a los turistas llevar a cabo la práctica del Canopy, cumpliendo con las normas de seguridad adecuadas para que su realización no conlleve ningún tipo de peligro para la persona que lo está realizando. Así tenemos: Cuenca Canopy y Hacienda y Estancia San Isidro.

CUENCA CANOPY



Ilustración #: 36

Título: Práctica de Canopy. Cuenca Canopy

Autor: Fabián Cárdenas

Fuente: Propia

Fecha: 27 enero 2013

UNIVERSIDAD DE CUENCA



Información General.- Localizado a 15 minutos de la ciudad de Cuenca, en el sector de Bibín, a 7.8 kilómetros vía Ricaurte, se encuentra el Cuenca Canopy. Según señala Fabián Cárdenas, propietario, “En el Ecuador no existía una normativa dirigida especialmente a la formación de lugares para Canopy al momento de su construcción, por lo que fue diseñado bajo los estándares internacionales existentes para la regulación de un centro de actividad de este tipo, cumpliendo con requisitos como son el anclaje, el cable y la sujeción; lo que garantiza que las normas de seguridad se cumplan en beneficio de los turistas practicantes, permitiéndoles llevar a cabo la práctica de ese deporte sin ningún tipo de inconveniente.

El tour que aquí se ofrece, consiste en un recorrido a través de siete cables de diferentes longitudes, que van pasando por un sin número de árboles, que permiten el disfrute de la naturaleza desde un punto de vista distinto; se lo realiza con todo el equipo de seguridad necesario, conformado por arneses, cascos, guantes y poleas.

Además es importante destacar que todo el tiempo el turista cuenta con la compañía de guías especializados que le brindan la mayor seguridad al momento de vivir la aventura.

Cuenca Canopy, pone a disposición de los visitantes otros servicios como canchas de basquetball, indor, tenis de mesa, billar, televisión por cable, restaurante y cafetería. También se pueden reservar tours nocturnos con previa reservación. El horario de atención del lugar es de lunes a viernes, de 09:00 a 17:00, y los fines de semana y feriados el horario se extiende una hora.

Como llegar.- Partiendo desde el Parque Abdón Calderón de la ciudad de Cuenca, se tomará la calle Luis Cordero hasta llegar a la Avenida las Américas, donde se puede acceder al lugar por la vía Cuenca – Ricaurte, pasando por el Parque Industrial, hasta llegar al redondel del Fuerte Militar Calderón, donde se toma a mano izquierda por la vía principal, una vez se ha pasado el Colegio



Sudamericano se llega a la vía a Bibín, donde se encontrará con una “Y” la cual se la tomara a mano izquierda hasta llegar a la iglesia donde se irá a mano derecha por una cuadra; posteriormente deberá seguir a mano izquierda, y se continua derecho unos 5 minutos hasta llegar a su destino. (Ver mapa, pág. 137)

HACIENDA Y ESTANCIA SAN ISIDRO



Ilustración #: 37

Título: Práctica de Canopy Hacienda y Estancia San Isidro

Autor: Felipe Camacho

Fuente: Propia

Fecha: 29 junio 2013

Información General.- Localizado a aproximadamente 25 minutos de la ciudad de Cuenca, en la vía Cuenca – Machala, en el sector de Tutupalí Chico, se encuentra la Hacienda y Estancia San Isidro, sitio creado para para la práctica de canopy, cuya principal característica que resalta su propietario Felipe Camacho, es el diseño bajo el modelo de seno con los que están construidos sus cables, lo que permite que el cable por sí solo se detenga al ir acercándose a su base de llegada, permitiendo al turista deslizarse con total seguridad por aproximadamente 1.600 metros, a lo largo de 4 recorridos.

UNIVERSIDAD DE CUENCA



Además de la práctica de canopy, los turistas también podrán disfrutar de 250 hectáreas de espacio verde con los que cuenta el lugar para la realización de distintas actividades como: 4x4, caminata, cabalgata, cuadrones y motos.

Al estar aún en construcción, en un futuro cercano, la Hacienda contará con albergues, un mirador, una discoteca rustica, un bar vaquero y un restaurante con comida típica de la zona, la misma que estará abierta al público bajo previa reservación con un mínimo de 10 personas dependiendo la actividad a llevarse a cabo.

Como llegar.- Se puede acceder al lugar de dos formas: para llegar en transporte público se deberá tomar la línea 18 hasta la finalización de su recorrido, y una vez ahí tomar un taxi o un servicio de transporte que brindan unas camionetas del sector hacia Tutupali Chico. La otra forma es hacerlo en vehículo particular, para lo cual se deberá dirigir rumbo a Tarqui por la Vía Cuenca – Machala por la Panamericana Sur hasta llegar al último estacionamiento de buses urbanos de la línea 18 de la ciudad de Cuenca, localizado a mano derecha de la carretera, una vez ahí seguir deberá seguir todo el camino hacia la izquierda y tomando como referencia la iglesia central tomar nuevamente a la izquierda unos 3 minutos, donde se puede observar el letrero de la Hacienda y Estancia San Isidro. (Ver mapa, pág. 138)

3.3.3.3 Costos que implica la práctica del canopy como deporte extremo

Dentro de la práctica del canopy, los costos implicados se los pueden dividir por sitios donde se lleva a cabo y por paquetes turísticos, así tenemos:

CUENCA CANOPY \$10 dólares

El costo le incluye un recorrido a través de siete cables de diferentes longitudes, que van pasando por un sin número de árboles, que permiten ir observando y

UNIVERSIDAD DE CUENCA



disfrutando de la naturaleza desde un punto de vista distinto, incluye el equipo de seguridad necesario, conformado por arneses, cascos, guantes y poleas, además que el turista cuenta con la compañía de guías especializados. Aparte de la práctica de Canopy, el lugar cuenta con canchas de basquetball, indor, tenis de mesa, televisión por cable, restaurante y cafetería.

PAQUETE TURÍSTICO APULLACTA

El tour incluye un programa de medio día al Cuenca Canopy, la entrada al lugar, transporte privado, guía especializado y un snack, con los siguientes costos:

2 turistas.- \$40 dólares

3 – 6 turistas.- \$30 dólares

6 – 10 turistas.- \$27 dólares

Más de 10 turistas.- \$23 dólares

HACIENDA Y ESTANCIA SAN ISIDRO

El Costo por persona para a práctica de Canopy dentro de la Hacienda y Estancia San Isidro, aún no se encuentra definido, ya que está planificada la apertura del lugar para el mes de septiembre del 2013, sin embargo ya se conoce que el precio referencial sería de \$15 dólares, lo que incluiría la realización de Canopy, el equipo de seguridad para su práctica, ayuda de Guías especializados, uso de instalaciones y actividades extras como: caminatas, cabalgata, cuadrones, carros polaris. Es importante mencionar que el lugar contará con un mirador de 360 grados a la redonda, un restaurante de comida típica, albergues y un bar con estil vaquero muy acorde al estilo del lugar.



3.3.3.4 La importancia del canopy en los deportes extremos más practicados como parte del Turismo de Aventura

Dentro de los cuatro deportes de aventura analizados, el Canopy resultó ser el más promocionado y conocido por parte de los turistas interesados en realizar Turismo de Aventura, esto debido al bajo costo de su práctica y la cercanía y fácil acceso a los centros de actividad existentes en la provincia del Azuay.

Y al ser un deporte de aventura sin mayor riesgo y al alcance de turistas de cualquier edad sin ningún tipo de restricción, el crecimiento que ha experimentado el Canopy ha sido realmente acelerado, convirtiéndolo así en un pilar fundamental para el Turismo de Aventura en la provincia del Azuay.

3.3.4. El ciclismo de montaña al interior del Turismo de Aventura

3.3.4.1 Definición del ciclismo de montaña

Según Daniel Carrión, guía especialista en Turismo de Aventura en el Azuay, al ciclismo de montaña se lo puede definir como “aquél que se lo lleva a cabo en circuitos naturales generalmente a través de bosques, por caminos angostos con cuestas empinadas y descensos muy rápidos. Las bicicletas suelen ser hechas de aluminio, titanio, carbono u otras aleaciones⁹ lo más ligeras posibles, llevan suspensión delantera regulable a través de resorte, aire o aceite u ambas; algunas usan también amortiguador para la llanta trasera la cual la denominan shock; la mayoría usa cambios de 9 velocidades en el piñón de la rueda posterior y 3 velocidades en la catalina, es decir tres platos de dientes. El freno viene accionado a través de una maneta normalmente metálica. Adicionalmente, para la práctica de este deporte, se requiere el uso de accesorios como: casco especial, guantes de dedos largos, pedales clip y zapatillas especiales para este tipo de pedal”.

⁹Una **aleación** es una mezcla homogénea, de propiedades metálicas, que está compuesta de dos o más elementos, de los cuales, al menos uno es un metal.



Y, aunque no exista algún tipo de restricción para la práctica del ciclismo de montaña, se recomienda que los turistas interesados en realizarlo posean buena condición física, debido al alto esfuerzo que conlleva la realización del mismo, además se debe ejercer una gran concentración y control mental para tomar las decisiones correctas en las situaciones críticas, por lo que resulta altamente desestresante.

☉ Clasificación de Ciclismo de Montaña

Campo traviesa, rally o Cross country



Ilustración #: 38

Título: Ciclismo de Montaña. Campo traviesa, rally o Cross country

Autor: Catalina Banegas

Fuente: Propia

Fecha: 05 mayo 2013

El campo traviesa, rally o cross country en bicicleta de montaña son las definiciones que se le da al recorrido que el turista puede hacerlo por terreno ascendente y descendente.



Descenso (Downhill (DH))



Ilustración #: 39

Título: Ciclismo de Montaña. Descenso o Downhill

Autor: Gianella Aguilar

Fuente: Propia

Fecha: 05 mayo 2013

El Downhill consiste en un recorrido cuesta abajo con saltos y obstáculos naturales como artificiales de dificultad técnica media o alta. Las bicicletas llevan suspensiones delantera y traseras con 200 mm de recorrido, así como frenos de disco de 200 mm también, lo que permite una mayor eficacia de frenado. Las protecciones que utilizan los turistas practicantes son el casco integral, rodillera y espinilleras, peto¹⁰, protector cervical y unas gafas parecidas a las de esquí y motocross.

¹⁰ Traje que incluye protector de columna, pecho y costillas, hombreras, coderas y muñequeras.

Ascenso (Uphill)



Ilustración #: 40

Título: Ciclismo de Montaña. Ascenso o Uphill

Autor: Catalina Banegas

Fuente: Propia

Fecha: 05 mayo 2013

El ascenso o uphill dentro del ciclismo de montaña es la especialidad en la cual los ciclistas deberán seguir un trazado o ruta de recorrido únicamente de subida, sin mayor dificultad que la que implica ya el pedalear cuesta arriba.

Enduro (All-Mountain)



Ilustración #: 41

Título: Ciclismo de Montaña. Enduro (All-Mountain)

Autor: Andrés Castro

Fuente: Propia

Fecha: 26 mayo 2013

UNIVERSIDAD DE CUENCA



El enduro se desarrolla en rutas fuera de pista normalmente por montaña donde prima la diversión, técnica y esfuerzo físico, son bicicletas de doble suspensión y largo recorrido donde normalmente se buscan senderos, trialeras¹¹ con dificultades técnicas y descensos al estilo de Downhill. La principal diferencia con este último es que no se utilizan remotes mecánicos, se sube pedaleando.

De las diversas modalidades de ciclismo de montaña, luego de realizar entrevistas a guías especialistas en el deporte de aventura en el Azuay y hablar con las operadoras turísticas que venden programas de ciclismo en el Azuay, se concluye que los tipos de ciclismo de montaña que se llevan a cabo en el Azuay son:

- Descenso o Downhill Cross Country
- Ascenso o Uphill Enduro

3.3.4.2 Lugares para la práctica del ciclismo de montaña en el Azuay

CITY TOUR CUENCA



Ilustración #: 42

Título: Práctica de ciclismo. City Tour Cuenca

Autor: Gianella Aguilar – Catalina Banegas

Fuente: Propia

Fecha: 06 abril 2013

¹¹ Se define como un terreno en el que resulta muy difícil subir y bajar por sus piedras, roderas, escalones, raíces y demás.

UNIVERSIDAD DE CUENCA



Información General.- Se pone a disposición de los visitantes un programa turístico que los invita a un recorrido inolvidable por los lugares turísticos más sobresalientes de la hermosa ciudad, tales como el Puente Roto, Pumapungo, Parque El Paraíso, las antiguas vías del tren, La Quita Bolívar, San Joaquín y el Barranco, lugar conocido por sus casas colgantes a orillas del Río Tomebamba. El recorrido tiene una duración total de cuatro horas y para el mismo es necesario que el turista posea conocimientos básicos de ciclismo.

Como llegar.- El recorrido del city tour Cuenca en bicicleta pasará por muchos de los sitios más representativos dentro de la ciudad de Cuenca, como lo son Pumapungo, parque El Paraíso, antiguas rieles del tren, Quinta Bolívar, Tres Puentes y la parroquia San Joaquín. (Ver mapa, pág. 139)

GUALACEO



Ilustración #: 43

Título: Práctica de Ciclismo de Montaña. Gualaceo

Autor: Gianella Aguilar – Catalina Banegas

Fuente: Propia

Fecha: 30 marzo 2013

Información General.- Gualaceo, cantón oriental de la provincia de Azuay, se encuentra a una distancia de 35 kilómetros de la capital provincial Cuenca. Tiene

UNIVERSIDAD DE CUENCA



una población de 38.587 habitantes, está bañado por los ríos Santa Bárbara, San Francisco y Guaymincay. Es denominado el “Jardín Azuayo” por los paisajes que lo rodean y la calidez de su gente, actualmente ostenta el título de Patrimonio Cultural de la Nación. Sus principales actividades son la agricultura, la artesanía y el turismo

Como Llegar.- Para llegar al cantón Gualaceo desde la ciudad de Cuenca, existe una vía de primer orden, con mantenimiento permanente y con servicio de emergencia las 24 horas del día. A Gualaceo, se puede llegar en transporte intercantonal, tomando desde el Terminal Terrestre el autobús con salidas cada quince minutos, o en vehículo particular por la autopista Cuenca-Azogues vía la Panamericana Norte, hasta el sector de El Descanso y de allí hasta el sector de Bullcay, pasando el puente Europa. Una vez se encuentre en Gualaceo, deberá tomar la vía que conduce a Macas y al llegar al kilómetro 37 doblar hacia la derecha, avanzar un kilómetro más y doblar a la izquierda, donde junto a una casa e iglesia deberá subir hasta alcanzar el kilómetro 39.8, llegando así a una Cruz Verde, que es donde se encuentra el inicio del Chaquiñán¹², el cual baja paralelo al río San Francisco. Es importante destacar que el nivel de la ruta es media, ya que el turista se encontrará con una serie de piedras a lo largo del descenso. (Ver mapa, pág. 140)

¹² No Este denominativo se encuentra ampliamente difundido en el agro ecuatoriano. Literalmente significa "Camino a pie o de a pie". Su uso se ha prolongado hasta nuestros días, y se caracterizan por ser angostos senderos que suben y bajan empinadas montañas, de manera zigzagueante, hasta alcanzar caminos mayores, comunidades olvidadas en la amplitud de los Andes, o simplemente llegar a las casas ubicadas entre los bosques y pajones de altura.



CUENCA, ICTO CRUZ, TURI - LAS ANTENAS



Ilustración #: 44

Título: Práctica de Ciclismo de Montaña. Icto Cruz, Turi - Las Antenas

Autor: Andrés Castro

Fuente: Propia

Fecha: 05 mayo 2013

Información General.- La parroquia Turi, está ubicada a cuatro kilómetros al sur de la capital del Azuay, Cuenca; su principal vía de acceso es la avenida 24 de Mayo, comprende tres espacios bien marcados: Turi-Centro, Ghuzho y Punta Corral. Las dos primeras constituyen áreas culturales mestizas, mientras que la tercera, es de carácter indígena. Se incorpora como parroquia rural de Cuenca en 1853. Su nombre, viene del vocablo indígena "*kuri*" que significa oro, tiene la conformación típica de los asentamientos rurales de la región: la presencia de la plaza, la iglesia y las edificaciones ubicadas en torno a los hitos urbanos son dignos de visitar, por su belleza arquitectónica.

Como Llegar.- Para llegar a Turi desde el Parque Calderón se deberá tomar la calle Benigno Malo, y continuarla hasta llegar a la Avenida Fray Vicente Solano donde al pasar los Tres Puentes, en el redondel girar hacia la izquierda, y continuar por la Avenida 24 de Mayo y en la primera entrada seguir a la derecha, hasta llegar a la autopista donde nuevamente se tomará la derecha y en el primer

UNIVERSIDAD DE CUENCA



redondel deberá rodearlo y continuar a la izquierda hasta llegar a Turi, donde frente a la casa galería de Homero Vega deberá tomar a la izquierda, camino lastrado que lo llevara al sector conocido como Icto Cruz o las antenas, donde comienza el descenso. (Ver mapa, pág. 141)

LA PAZ



Ilustración #: 45

Título: Práctica de Ciclismo de Montaña. La Paz

Autor: Gianella Aguilar

Fuente: Propia

Fecha: 15 junio 2013

Información General.- La Paz es uno de los tres principales caseríos del cantón Oña, localizado a 102 Km al Suroeste de la ciudad de Cuenca. Su población alcanza los 10.000 habitantes. La riqueza climática y la calidad de los suelos posibilitan el cultivo de una diversidad de productos, entre ellos, frutales, caña de azúcar, tomate riñón, hortalizas y cereales.

Como Llegar.- Para llegar al sector de la Paz, partirá desde el Parque Abdón Calderón tomando la calle Luis Cordero hasta la Avenida de las Américas, donde se doblará a la izquierda continuando la Panamericana Sur en la vía Cuenca -



Loja, pasando la población de Cumbe, tomando en el km 62.5 el desvío al Progreso. El descenso empieza en Potrerillos hasta llegar a El valle de Yunguilla en Surupali, puente CREA. (Ver mapa, pág. 142)

3.3.4.3 Costos que implica la práctica del ciclismo de montaña como deporte extremo

La operadoras turísticas que manejan paquetes de Turismo de Aventura localizada en la ciudad de Cuenca, ofrece a los turistas distintas opciones para la práctica de ciclismo de montaña, los precios están basados según los sitios a ser visitados y el número de turistas, por lo que así tenemos:

CITY TOUR CUENCA

El servicio incluye un recorrido por algunos de los más importantes sitios turísticos de la ciudad, por lo que los lugares que los turistas disfrutarán a lo largo del recorrido son: Puente Roto, Pumapungo, Parque El Paraíso, con más de 50 hectáreas de senderos naturales y zonas verdes; las antiguas vías del tren; La Quita Bolívar, donde el Libertador Simón Bolívar permaneció durante su estadía en Cuenca; San Joaquín, el principal proveedor de comestibles para Cuenca y el Barranco, conocido por sus casas colgantes a orillas del Río Tomebamba.

El recorrido tiene una duración total de cuatro horas, para el mismo es necesario poseer conocimientos básicos de ciclismo, el tour se lo puede adquirir cualquier día de la semana a gusto y acomodación del turista, siendo la hora de arranque las nueve de la mañana.

El costo del tour está determinado según el número de turistas, que oscila entre los \$32 dólares hasta los \$35 dólares, de la siguiente manera:



ACTIVIDAD	NÚMERO DE TURISTAS	COSTOS POR PERSONA
CICLISMO EN CUENCA	4 - 6	\$35
	7 - 9	\$33
	10 - 15	\$32

Tabla #: 14

Título: Ciclismo de Montaña, City Tour Cuenca. Costos

Autor: Gianella Aguilar – Catalina Banegas

Fuente: Propia

Fecha: 05 febrero 2013

3.3.4.4 La importancia del ciclismo de montaña en los deportes extremos más practicados como parte del Turismo de Aventura

El ciclismo de montaña dentro de la provincia del Azuay, es uno de los deportes que más seguidores posee como parte del Turismo de Aventura, su desarrollo y el gran número de turistas que realizan este deporte extremo lo ha llevado a convertirse en uno de los más importantes para la ciudad y la provincia en general. Dando como resultado que, en el Azuay se lleven a cabo cada vez más competencias de ciclismo de montaña tanto nacionales como internacionales, lo que ha fomentado su crecimiento, ya que llama la atención de los turistas que asisten a dichos eventos deportivos, animándolos a ya no ser solamente espectadores, sino vivir la experiencia de llevar a cabo la práctica de este deporte, que además de brindar beneficios para el cuerpo, conlleva un sinnúmero de emociones al momento de su realización, por lo que es importante seguir impulsando su crecimiento y fortaleciendo los sitios turísticos donde se puede llevar el apasionante ciclismo de montaña.

CAPÍTULO IV



CAPÍTULO IV

ELABORACIÓN DE UNA GUÍA TURÍSTICA DE DEPORTES EXTREMOS EN EL AZUAY

Introducción

Al ser una guía turística un libro para viajeros, turistas o usuarios cuyo principal objetivo es proporcionar información acerca de una localidad o un lugar específico, sin duda alguna resulta casi indispensable para el visitante poseer una al momento de visitar un destino turístico.

Por lo que, el objetivo de la Guía Turística de Deportes Extremos del Azuay “Azuay Extremo”, es proporcionar al turista o usuario la seguridad de estar informado sobre todos los servicios generales y turísticos que ofrece el sitio que aborda la guía turística, en este caso la provincia del Azuay.

Entonces, en el capítulo cuatro se describirá el proceso de elaboración de una guía turística en forma general y de manera específica el contenido a desarrollarse en la Guía Turística de Deportes Extremos del Azuay “Azuay Extremo”; poniendo a disposición del viajero toda la información referente a los sitios turísticos donde se practican deportes de aventura; colocando un mapa indicativo y una descripción general de cada lugar, brindando al turista la seguridad necesaria antes de emprender su aventura.



4.1 Concepto de una Guía

A una guía, según el diccionario de la Real Academia de la Lengua se la puede definir como un elemento que permite al turista “dejarse dirigir o llevar por algo”. (<http://lema.rae.es/dpd/?key=guia>). Permitiendo que el término sea utilizado como referencia de múltiples significados de acuerdo al contexto en el que se lo emplee; entonces pudiendo ser, desde un documento que incluye los principios o procedimientos para encauzar un objeto, hasta un listado con información referida a un asunto en particular.

4.2 Definición de Guía Turística

Dentro de su información, una guía turística incluirá detalles de interés para el viajero, como números de teléfono importantes, direcciones relevantes, precios y valoraciones de hoteles y otro tipo de alojamientos además de restaurantes, que el destino turístico posea.

Por lo que a una guía turística o guía de viaje puede definírsela como: “Un libro para turistas o viajeros que proporciona detalles sobre una localidad o área geográfica, un destino turístico o un itinerario en particular. Es el equivalente escrito de un guía turístico” (Buzzard, 48).

Indicará los principales medios de transporte disponibles y puntos de embarque, itinerarios, precios o forma de adquirir los pasajes de los medios de transporte con los que cuente el lugar, incorporando también teléfonos y direcciones de oficinas necesarias en casos de emergencia, como: centros sanitarios, policía, embajadas, etc.

Además, dentro de una guía turística el viajero o turista podrá encontrar recomendaciones prácticas que debe conocer al momento de visitar un país ajeno, por ejemplo: tipos de cambio de moneda, códigos telefónicos o consideraciones higiénicas y sanitarias del lugar a ser visitado, conteniendo de igual forma información detallada sobre los centros y actividades culturales de



la zona, como museos, teatros y parques, así como sus principales monumentos y lugares turísticos que el turista puede visitar. A menudo la guía turística suele incorporar mapas sobre la localidad o la zona geográfica que se está tratando en la misma, incluyendo los puntos de mayor interés para el turista o usuario.

Existen diversos tipos de guías turísticas, dependiendo de la motivación que conlleve la visita turística; partiendo desde el viaje de aventura al de relajación, desde el turista mochilero hasta el viajero con el presupuesto más alto, pudiendo centrarse también según intereses particulares o específicos grupos sociales, como lesbianas, homosexuales o parejas; y del mismo modo, existen guías visuales con gran cantidad de imágenes del destino, y finalmente guías más enfocadas en brindar información sobre aspectos más prácticos del viaje.

Al momento de diseñar las guías turísticas se considera el uso práctico que el turista deberá darle, por lo que su tamaño será mayoritariamente pequeño o mediano, permitiendo al viajero llevarla a cualquier parte, sin que esta sea una molestia para el mismo, convirtiéndose en la ayuda que requiere durante su visita.

4.3 Contenido para la elaboración de una guía turística

Para la elaboración de una guía turística, es importante tener en cuenta varios aspectos previo a la planificación de su diseño y del contenido que en ella irá, buscando brindar el mayor beneficio al turista o usuario que tendrá acceso a la misma, proporcionando una información veraz y actualizada que permita el desarrollo y crecimiento del destino turístico promocionado, por lo que el contenido que se recomienda debe tener una guía turística, viene desglosado en varios puntos, a continuación descritos:



Portada

La portada es la primera impresión o imagen que se llevará el turista o usuario de la guía, convirtiéndola en la carta de presentación de la misma; donde deberá aparecer el título de la guía, una fotografía, dibujo o gráfico relacionados al tema, el número y año de publicación.

Servicio de directorio telefónico de emergencia

El servicio de directorio de emergencia proporciona al turista los contactos telefónicos que debe conocer durante su visita a un destino turístico, números que le permitirán sentirse seguro durante su estancia en el sitio visitado.

Servicio de Seguridad

En este ítem, se detallará de forma completa las recomendaciones de seguridad necesarias para el turista durante su visita a un sitio turístico, buscando de esta manera que el viajero se lleve la mejor impresión durante su estadía y la experiencia del lugar visitado sea favorablemente inolvidable.

Servicio de Transporte

En esta sección, el turista o usuario tendrá acceso a toda la información detallada acerca de los autobuses que los llevará a cada uno de los lugares donde necesite desplazarse, incluyendo costos y horarios de atención de las cooperativas de transporte que requiera.

Empresas de Hospedaje

Resulta indispensable que el viajero conozca sobre los servicios de hospedaje con los que cuenta el lugar que está visitando, por lo que en esta sección se detallará la información general de los servicios de alojamiento que el turista requiera.



Empresas de alimentos y bebidas

Se pone a disposición del visitante las diversas opciones de alimentación con las que cuenta el sitio turístico, teniendo así la opción de escoger el de su preferencia.

Fotografías

La galería fotográfica es el punto más llamativo para el turista o usuario de la guía, es lo que lo motivará a visitar los lugares que ahí se muestran, demostrando así el famoso proverbio chino “una imagen vale más que mil palabras”.

Información

En la parte final de la guía se encontrará información de los creadores y colaboradores de la guía como: nombres, números telefónicos y correos electrónicos.

Contra Portada

Para la contraportada se recomienda utilizar una imagen final referente al tema, al ser la parte posterior de la guía, es la última impresión que se lleva el turista o usuario, es lo que quedará en su mente como recuerdo final, por lo que es importante que sea una imagen destacada.

4.4 Diseño de la Guía Turística de Deportes Extremos del Azuay

Portada

La portada de la guía turística de Deportes Extremos del Azuay, se encuentra inspirada en los bellos paisajes con los que cuenta la provincia del Azuay, sus ríos, sus montañas, su naturaleza, todo contribuirá para que la primera

imagenenamore al viajero, lo inspire a visitar la provincia y sus cantones, lo invite a permanecer varios días y lo motive a un pronto retorno.

Importante mencionar que la imagen de la portada, también irá acompañada del nombre que llevará la Guía de Deportes Extremos del Azuay, “Azuay Extremo”, título que busca en dos palabras lograr que el turista lo asocie con la información que en su interior va a encontrar.



Ilustración #: 46

Título:Portada de la Guía Turística de Deportes Extremos del Azuay
“Azuay Extremo”

Autor:Gianella Aguilar – Catalina Banegas

Fuente:Propia

Fecha:27 abril 2013

Servicio de directorio telefónico de emergencia

Se pondrán a disposición del turista los números considerados de emergencia, tales como Policía Nacional, Servicios de Migración, Cruz Roja, Bomberos, ECU 911, oficina de información turística I-TUR y Ministerios de Turismo; mismos a los que podrá recurrir en caso de presentársele algún inconveniente durante su visita a la provincia del Azuay.

Servicio de Seguridad

Se brindarán las recomendaciones de seguridad necesarias para el turista que visite los cantones de la provincia del Azuay, con la finalidad que el visitante se



Lleve la mejor impresión durante su estadía; por lo que encontrará consejos sobre cuidado de objetos personales, lugares que no se aconsejan visitar a ciertas horas de la noche, y entidades a las que deberá recurrir en caso de sufrir algún inconveniente.

Servicio de Transporte

En esta sección se detallará la información referente a los autobuses que conducirán al turista a los sitios donde le interese practicar deportes de aventura, con costos aproximados, nombres de las cooperativas de transporte y frecuencia de tiempo con los que lo podrá tomar.

Empresas de Hospedaje

Durante su visita a Cuenca y los sitios turísticos donde se practica Turismo de Aventura en el Azuay, es necesario que el turista conozca la oferta hotelera con los que cuenta la ciudad y la provincia en general, poniendo a disposición del visitante nombre de los hoteles, hostales y hosterías categoría, ubicación, servicios que ofrecen y costos aproximados de cada uno de ellos.

Empresas de alimentos y bebidas

La alimentación es uno de los puntos más importantes para el turista durante su visita a determinado sitio turístico, así que darles información acerca de los lugares donde podrán abastarse de alimentos resulta fundamental; encontrando en este ítem direcciones y categorización general de distintos restaurantes, teniendo así la opción de escoger entre varias alternativas y decidirse por la más conveniente según costos y menú que maneje cada sitio.

Operadoras Turísticas

Dentro de este ítem, se nombrarán las operadoras turísticas dedicadas a la prestación de servicios para la práctica de deportes de aventura en el Azuay, su información general como números telefónicos, localización, correos electrónicos y páginas web de cada uno de ellas; permitiendo al turista tener a



la mano todos los datos necesarios para contactarse con la operadora de su elección, según el deporte de aventura que vaya a llevar a cabo.

Ruta de acceso, Mapas o croquis

Este punto es uno de los más importantes dentro de la guía turística detallando la ubicación exacta de cada uno de los lugares donde se puede llevar a cabo la práctica de Turismo de Aventura en la provincia del Azuay, se explicará con mapas la ruta que se deberá tomar para acceder a dichos lugares, facilitando al turista el acceso a cada uno de los sitios.

Fotografías

Las fotografías irán por cada deporte de aventura y sitio turístico donde se los realice, motivando de una manera visual al turista que tiene acceso a la guía a practicar Turismo de Aventura en la provincia del Azuay.

Información

Se colocará la información de los creadores de la guía turística, conjuntamente con los nombres de los colaboradores de la misma y el director de este proyecto.

Contra Portada

La contraportada de la guía turística de Deportes Extremos del Azuay, estará conformada por cuatro fotos de los deportes de aventura más practicados en la provincia del Azuay, las mismas que buscarán dejar una última buena impresión al turista. Mostrando lo emocionante de su realización, la adrenalina que se vive en cada actividad y la experiencia inolvidable que cada turista se lleva luego de practicarlos.



Ilustración #: 47

Título: Contraportada de la Guía Turística de Deportes Extremos del Azuay "Azuay Extremo"

Autor: Gianella Aguilar – Catalina Banegas

Fuente: Propia

Fecha: 27 abril 2013

4.5 Objetivo de la Guía

- **Objetivo General**

El principal objetivo de la guía turística de Deportes Extremos del Azuay es proveer información a los turistas que visitan la provincia, ofreciéndole distintas actividades de Turismo de Aventura durante su viaje, facilitando su estadía y buscando disminuir el riesgo de experiencias negativas en su visita, influyendo positivamente en la imagen del destino turístico visitado.

- **Objetivos Específicos**

- Proporcionar la información necesaria sobre lugares, formas de llegar, y servicios turísticos de los sitios donde se lleva a cabo la práctica de Turismo de Aventura en el Azuay.
- Mejorar la calidad de los centros de actividad de Turismo de Aventura de la provincia del Azuay.



- Incrementar la llegada de turistas a la provincia del Azuay como destino de Turismo de Aventura en el país.
- Convertir la estadía del turista en la provincia del Azuay en una experiencia favorablemente inolvidable.

4.6 Formato de presentación

Dentro del formato de presentación de una guía turística, el tamaño o dimensiones de la misma, no viene determinado por un modelo específico a seguir, por lo que se lo establecerá, en base a variables como: número de páginas, gustos y preferencias de los creadores, objetivo a cumplir y el uso que se busque dar.

Con lo que, la decisión final sobre las medidas que tendrá la guía turística de Deportes Extremos del Azuay, dependerá exclusivamente del creador. Sin embargo, en cuanto al diseño y forma que debe llevar una guía turística si se han creado recomendaciones, detalladas a continuación:

PORTADA.- El Papel de la Portada se recomienda ser bastante grueso, facilitando la realización de un grabado en Hot-Stamping¹, evitando el uso de papel artesanal o también llamado papel reciclado.

INTERIOR.- En la parte interior de una guía turística, es aconsejable utilizar papel mate, que proporciona un acabado muy elegante al contenido, sugiriendo el papel Couche Mate de 125 gramos.

¹El Hot Stamping es un sistema de impresión que consiste en transferir cualquier motivo al papel mediante la utilización de calor. Lo que lo distingue de las tintas es que es muy brillante, generalmente es metalizado y también se puede utilizar en la producción de hologramas.



CONTRAPORTADA.- Para la contraportada se debe utilizar el mismo material y se aplicarán las mismas características de la Portada, guardando una presentación uniforme entre las dos.

En esta virtud, la guía turística de Deportes Extremos del Azuay “Azuay Extremo”, se ha diseñado de la siguiente manera:

● **Diagramación:**

- Portada,
- Presentación,
- Sección de iconografía,
- Mapa general de la provincia del Azuay, con iconos respectivos de los deportes de aventura a practicar por cantones.
- Desarrollo de la información por cada deporte: escalada, parapente, canopy y ciclismo de montaña.
- Operadoras turísticas,
- Contactos de emergencia,
- Consejos de seguridad,
- Información de creadores y colaboradores de la guía, y,
- Contraportada.

● **Tamaño:** 170mm *120mm

● **Material:** Papel Couche de 150 miligramos

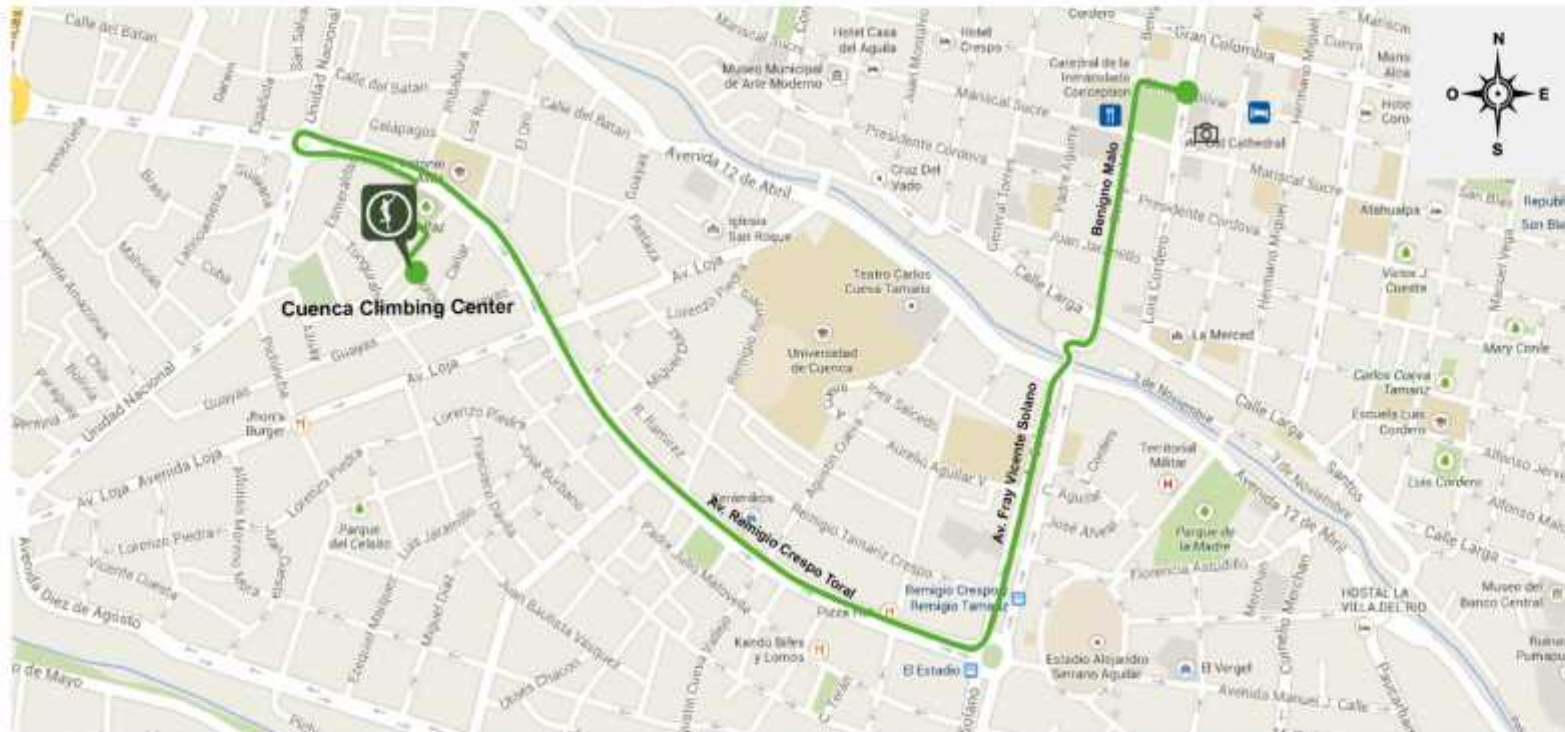
● **Número páginas:** 70 páginas

4.7 Contenido

4.7.1 Ubicación de los sitios a llevarse a cabo la práctica de deportes extremos



Cantón Cuenca
CUENCA CLIMBING CENTER



TIPS

Dentro del C-TRES usted podrá encontrar un menú de snacks o comida rápida en caso de requerirlo, sin embargo usted no puede dejar de probar los platos típicos de la ciudad de Cuenca como: el cuy con papas, fritada, el mote pijo o el mote azúo, los llapingachos, las carnes rojas asadas, el hornado, las papas locas, las habas con queso, el mote pata, tamales, humitas, empanadas de viento y chicha de maíz.

SIMBOLOGÍA

- Ruta Escalada
- Alojamiento
- Restaurantes
- Atractivo

Ilustración #: 48

Título: Localización Cuenca C – Tres, Cuenca

Autor: Gianella Aguilar – Catalina Banegas

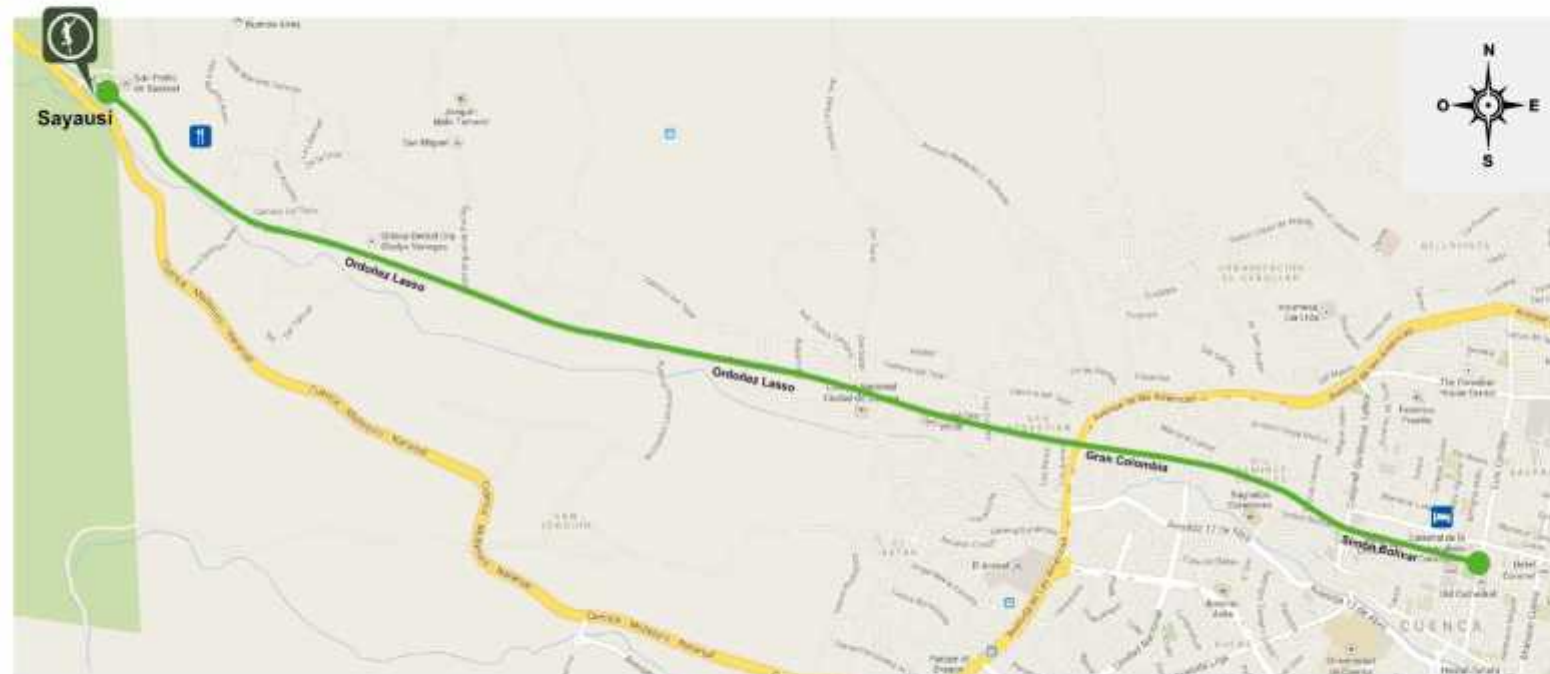
Fuente: Propia

Fecha: 05 octubre 2013



Cantón Cuenca

PARROQUIA SAYAUSÍ



TIPS

Si usted desea probar algo de la zona se recomienda las truchas que puede encontrar en los restaurantes o cabaña, o si desea snacks tiene a su alcance variedad de tiendas.

SIMBOLOGÍA

— Ruta Escalada  Alojamiento  Restaurantes

Ilustración #: 49

Fuente: Propia

Título: Localización Sayausí

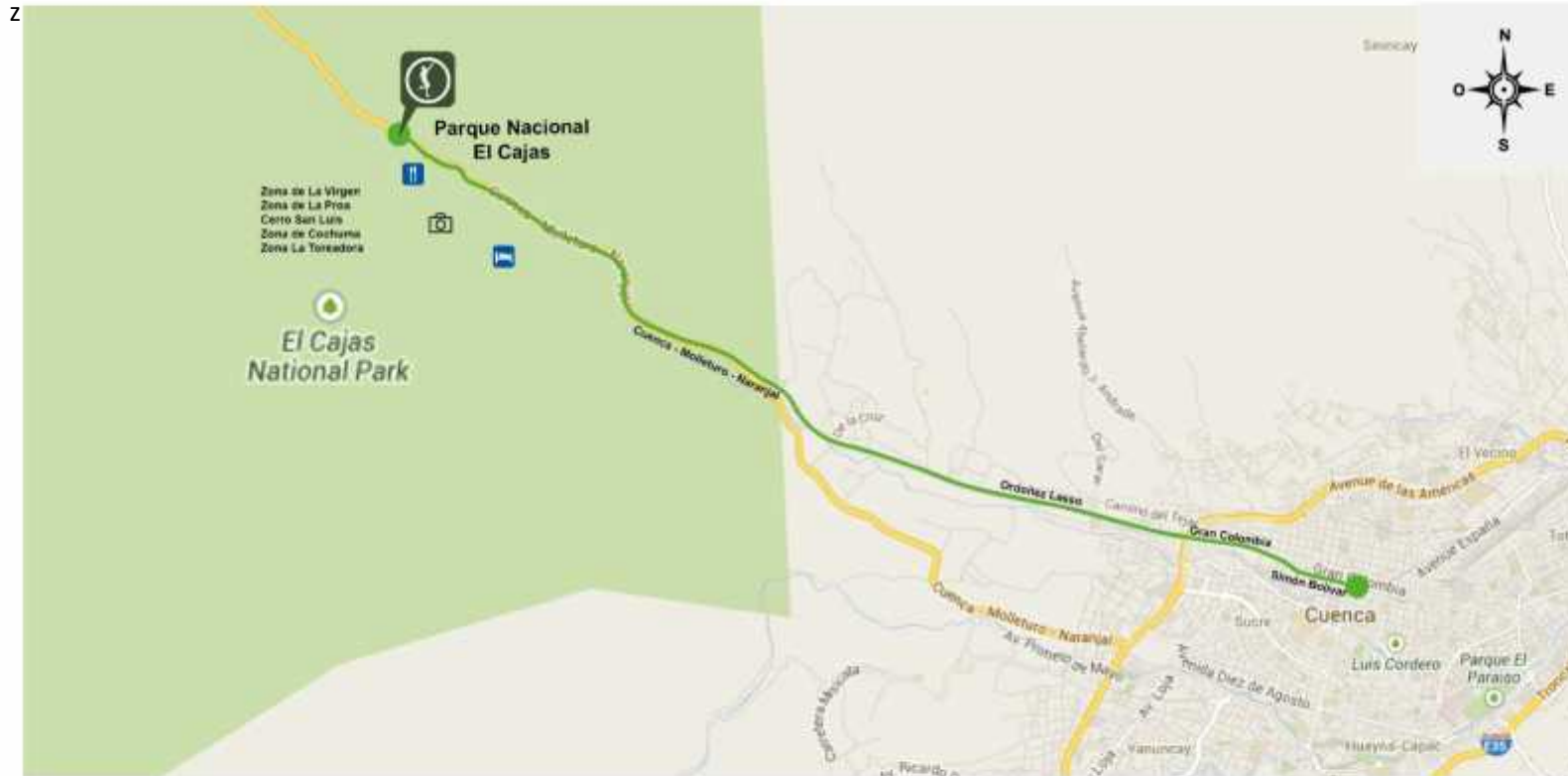
Fecha: 05 octubre 2013

Autor: Gianella Aguilar – Catalina Banegas



Cantón Cuenca

PARQUE NACIONAL CAJAS



TIPS

En el Parque Nacional El Cajas aparte de realizar escalada usted podrá efectuar otras actividades como: Pesca deportiva, caminatas, fotografías, observación de aves, acampar, visitar los criaderos de trucha y degustar las deliciosas truchas.

SIMBOLOGÍA

- Ruta Escalada
- Alojamiento
- Restaurantes
- Atractivo

Ilustración #: 50

Título: Localización Parque Nacional El Cajas

Autor: Gianella Aguilar – Catalina Banegas

Fuente: Propia

Fecha: 05 octubre 2013



Cantón Paute

SECTOR DE LA FARAONA Y ÁGUILA GUERRERA



Ilustración #: 51

Título: Localización, Sector la Faraona y Águila Guerrera, Paute

Autor: Gianella Aguilar – Catalina Banegas

Fuente: Propia

Fecha: 06 octubre 2013



Cantón San Fernando

CERRO SAN PABLO

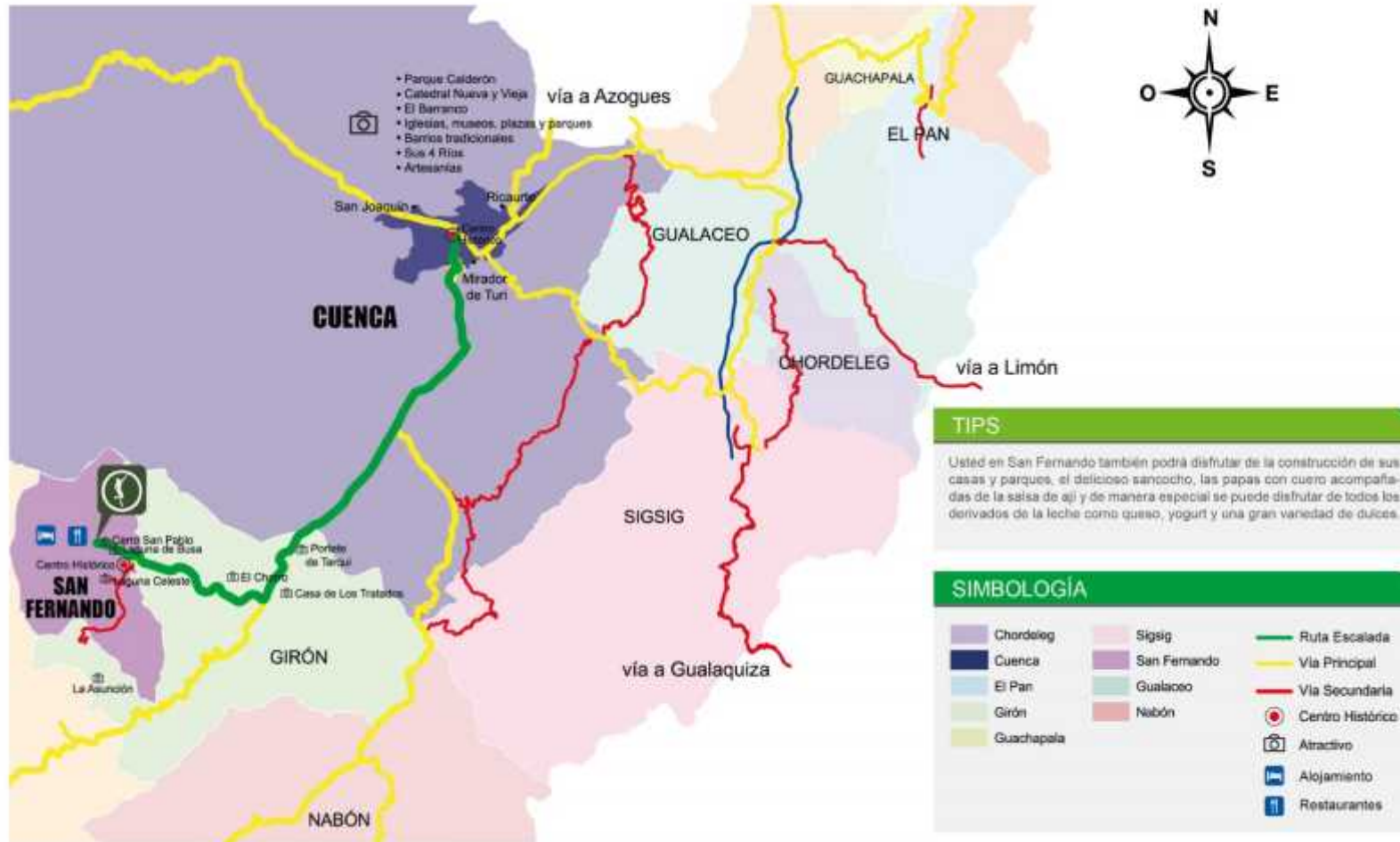


Ilustración #: 52

Título: Localización, Sector Cerro San Pablo, San Fernando

Autor: Gianella Aguilar – Catalina Banegas

Fuente: Propia

Fecha: 06 octubre 2013



Cantón Oña
SUSUDEL, SECTOR CHACALATA



Ilustración #: 53

Título: Localización parroquia Susudel, sector Chacalata

Autor: Gianella Aguilar – Catalina Banegas

Fuente: Propia

Fecha: 06 octubre 2013



Cantón Girón
TORRE CUCHO



Ilustración #: 54

Título: Localización Torre Cucho, Girón

Autor: Gianella Aguilar – Catalina Banegas

Fuente: Propia

Fecha: 07 octubre 2013



Cantón Paute
CERRO CABEZA DE PERRO



Ilustración #: 55

Fuente: Propia

Título: Localización Cerro Cabeza de Perro, Paute

Fecha: 07 octubre 2013

Autor: Gianella Aguilar – Catalina Banegas



Cantón Cuenca

SECTOR BARABÓN



TIPS

Usted podrá encontrar en San Joaquín algunos restaurantes que son muy conocidos por sus carnes asadas, mote pijo, mote suco, habas con queso, loco de papas y algunas tiendas si desea snacks.

SIMBOLOGÍA

- Ruta Parapente
- Alcance
- Restaurante
- Atractivo

Ilustración #: 56

Fuente: Propia

Título: Localización Sector, Barabón

Fecha: 07 octubre 2013

Autor: Gianella Aguilar – Catalina Banegas



Cantón Gualaceo

SECTOR BULLCAY



Ilustración #: 57

Fuente: Propia

Título: Localización Sector Bullcay, Gualaceo

Fecha: 08 octubre 2013

Autor: Gianella Aguilar – Catalina Banegas



Cantón Sígsig
CERRO GUTUN



TIPS

En el centro o en el mercado del Sígsig usted puede saborear el delicioso cuy asado, mote pata, homado, trucha asada, caldo de gallina, las tortillas de maíz y la tradicional leche de tigre; también debe degustar los dulces de manzana, reina claudia, duraznos e higos.

SIMBOLOGÍA

Chordeleg	Sígsig	Ruta Parapente
Cuenca	San Fernando	Vía Principal
El Pan	Santa Isabel	Vía Secundaria
Girón	Gualaceo	Centro Histórico
Guachapala	Nabón	Atractivo
		Alojamiento
		Restaurantes

Ilustración #: 58

Fuente: Propia

Título: Localización Cerro Gutun, Sígsig

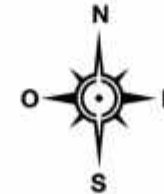
Fecha: 08 octubre 2013

Autor: Gianella Aguilar – Catalina Banegas



Cantón Cuenca

CUENCA CANOPY



TIPS

Usted además de la práctica de Canopy, podrá disfrutar de las instalaciones del lugar ya que cuenta con canchas de básquetball, indor, tenis de mesa y billar, televisión por cable, restaurante con comida criolla y cafetería.

SIMBOLOGÍA

— Ruta Canopy  Alojamiento  Restaurantes

Ilustración #: 59

Fuente: Propia

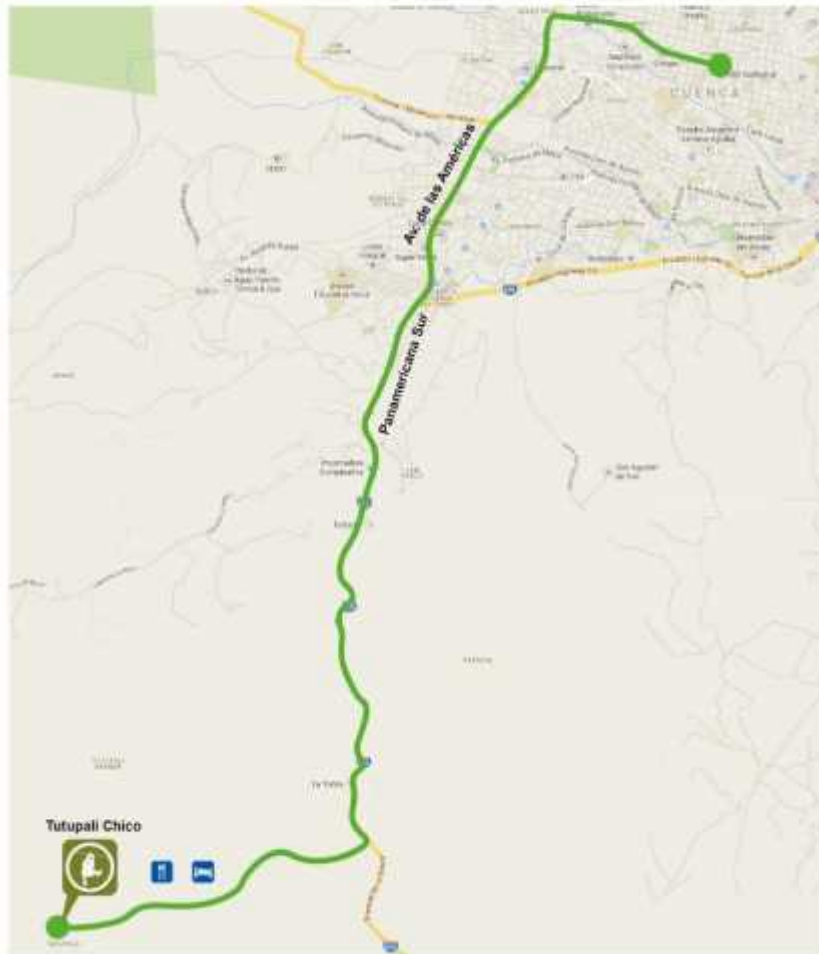
Título: Localización Cuenca Canopy, Cuenca.

Fecha: 08 octubre 2013

Autor: Gianella Aguilar – Catalina Banegas



 **Cantón Cuenca**
HACIENDA ESTANCIA SAN ISIDRO



TIPS

En hacienda San Isidro usted también tendrá actividades extras como: caminatas, cabalgata, cuadroneo y carros polaris, es importante mencionar que el lugar contará con un mirador de 360 grados a la redonda, un restaurante de comida típica, albergues y un bar con estilo vaquero muy acorde al estilo del lugar.

SIMBOLOGÍA

 Ruta Canopy  Alojamiento  Restaurantes

Ilustración #: 60

Fuente: Propia

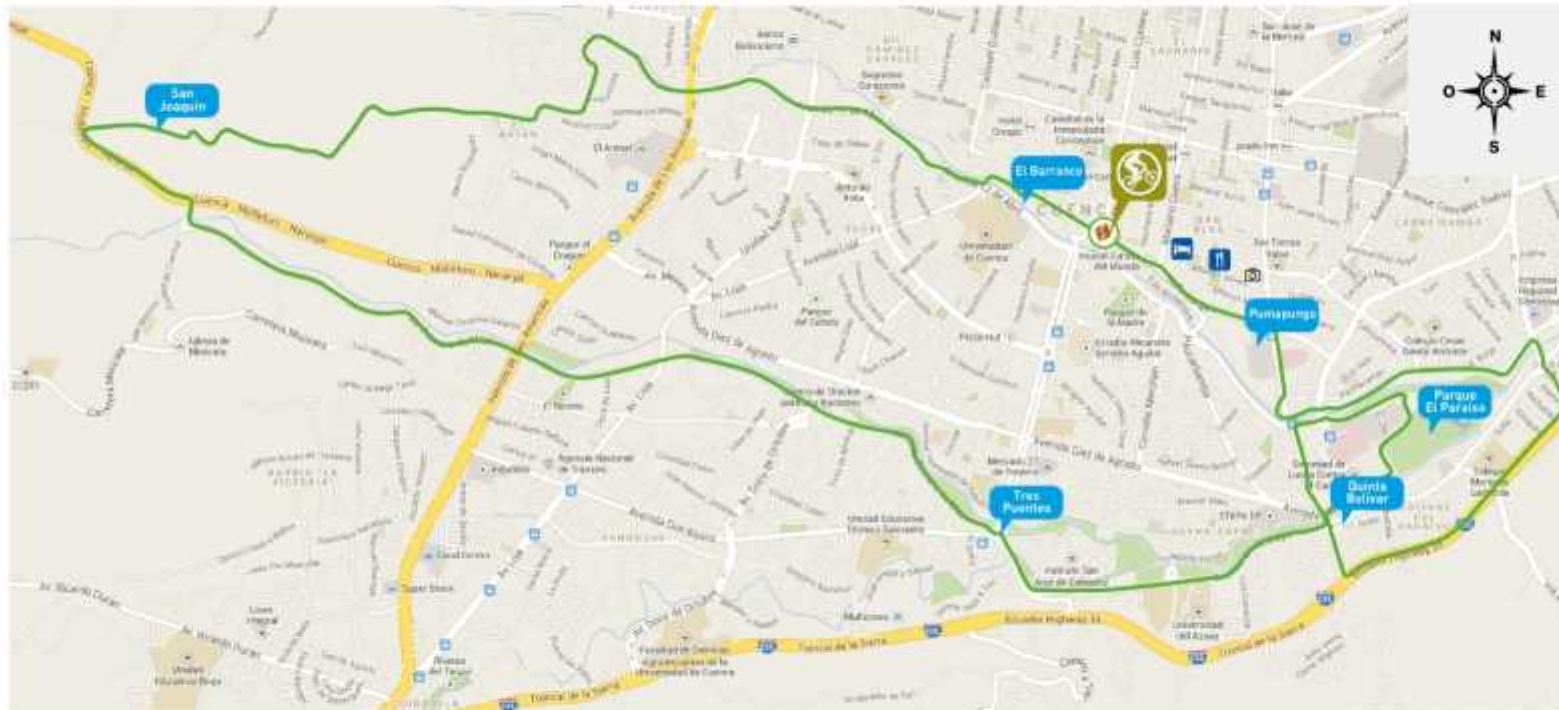
Título: Localización Hacienda y Estancia San Isidro

Fecha: 09 octubre 2013

Autor: Gianella Aguilar – Catalina Banegas



 **Cantón Cuenca**
CITY TOUR CUENCA



TIPS

En su recorrido usted encontrará algunas tiendas si desea snacks y en San Joaquín hay algunos restaurantes que son muy conocidos por sus carnes asadas, mote pijo, mote sucio, habas con queso y loco de papas. Usted no puede dejar de probar los platos típicos de la ciudad de Cuenca como: el cuy con papas, fritada, el mote pijo el mote sucio, los flapings-chos, las carnes rojas asadas, el hornado, las papas locas, las habas con queso, el mote pata, tamales, humitas, empanadas de viento y chicha de maíz.

SIMBOLOGÍA

-  Ruta Ciclismo
-  Alojamiento
-  Restaurantes
-  Terra Diversa
Travel & Adventure
-  Atractivo

Ilustración #: 61

Fuente: Propia

Título: City Tour Cuenca

Fecha: 09 octubre 2013

Autor: Gianella Aguilar – Catalina Banegas



Cantón Gualaceo

INICIO CHAQUIÑAN



Ilustración #: 62

Fuente: Propia

Título: Localización Gualaceo

Fecha: 09 octubre 2013

Autor: Gianella Aguilar – Catalina Banegas



 **Cantón Cuenca**
ANTENAS ICTO CRUZ



TIPS

Antes de llegar a las antenas usted puede abastecerse con snacks en algunas tiendas, y antes o después de su realización de ciclismo de montaña usted puede ir a Turi, donde tiene un fabuloso mirador de la ciudad de Cuenca al igual que locales con artesanías y cafeterías.

SIMBOLOGÍA

-  Ruta Ciclismo
-  Alojamiento
-  Restaurantes
-  Atractivo

Ilustración #: 63

Fuente: Propia

Título: Localización Icto Cruz, Turi Las Antenas

Fecha: 10 octubre 2013

Autor: Gianella Aguilar – Catalina Banegas



Cantón Oña
SECTOR LA PAZ



Ilustración #: 64

Fuente: Propia

Título: Localización Sector La Paz

Fecha: 10 octubre 2013

Autor: Gianella Aguilar – Catalina Banegas



4.7.2 Servicios turísticos del lugar

CUENCA

★ CATEGORÍA LUJO



Calle Larga 7 – 93 y Luis Cordero

Teléfono: 2839473

Habitaciones: 37 Capacidad: 100 personas

www.hotelcrespo.com

Ilustración #: 65

Título: Logotipo Hotel Crespo

Autor: Hotel Crespo

Fuente: Página Web del hotel

Fecha: 28 junio 2013



Gran Colombia y Luis Cordero.

Teléfonos: (07) 2831390 – 2831663

Habitaciones: 42 Capacidad: 100

www.eldoradohotel.com.ec

Ilustración #: 66

Título: Logotipo Hotel Dorado

Autor: Hotel Dorado

Fuente: Página Web del hotel

Fecha: 28 junio 2013



Av. Ordoñez Lasso

Teléfonos: (07) 4090000 – 4090001

Habitaciones: 75 Suites: 2

Capacidad: 150

www.oроверdehotels.com

Ilustración #: 67

Título: Logotipo Hotel Oro Verde

Autor: Hotel Oro Verde

Fuente: Página Web del hotel

Fecha: 28 junio 2013

★ CATEGORÍA DE PRIMERA



Gran Colombia y Benigno Malo.

Teléfonos: (07) 2832063

reservas@hotelcarvallo.com.ec

www.hotelcarvallo.com

Ilustración #: 68

Título: Logotipo Hotel Carvallo

Autor: Hotel Carvallo

Fuente: Página Web del hotel

Fecha: 28 junio 2013



Gran Colombia y Antonio Borrero

Teléfonos: (07) 2831788

Habitaciones: 38 Suites: 4

Capacidad: 85

www.hotelconquistador.com.ec

Ilustración #: 69

Título: Logotipo Hotel El conquistador

Autor: Hotel El Conquistador

Fuente: Página Web del hotel

Fecha: 28 junio 2013



Antonio Borrero y Mariscal Lamar

Teléfonos: (07) 2833711 – 2826301

Habitaciones: 36 Capacidad: 80

E – mail: hotelcuenca@email.com

Ilustración #: 70

Título: Logotipo Hotel Cuenca

Autor: Hotel Cuenca

Fuente: Página Web del hotel

Fecha: 28 junio 2013



Av. Ordoñez Lasso e Higuierillas

Teléfonos: (07) 4089751 – 4089841

Habitaciones: 30 Capacidad: 80

www.hotelpinar.com

Ilustración #: 71

Título: Logotipo Pinar del Lago

Autor: Hotel Pinar del Lago

Fuente: Página Web del hotel

Fecha: 28 junio 2013



Calle Larga 6 – 93 y Antonio Borrero

Teléfonos: (07) 2827401 – 2831120

Habitaciones: 23 Suites: 2

Capacidad: 70

www.grupo-santaana.net

Ilustración #: 72

Título: Logotipo Hotel Victoria

Autor: Hotel Victoria

Fuente: Página Web del hotel

Fecha: 28 junio 2013



★ CATEGORÍA DE SEGUNDA



Hermano Miguel 9 – 58 y Gran Colombia

Teléfonos: (07) 2843197 – 2835031

Habitaciones: 33 Capacidad: 65

www.hotelquijote.com

Ilustración #: 73

Título: Logotipo Hotel El Quijote

Autor: Hotel El Quijote

Fuente: Página Web del hotel

Fecha: 28 junio 2013



Gaspar Sangurima 1 – 17 y Huayna Cápac

Teléfonos: (07) 2834208 – 2846411

Habitaciones: 60 Capacidad: 125

www.hotelespanaonline.com


Ilustración #: 74

Título: Logotipo Hotel España

Autor: Hotel España

Fuente: Página Web del hotel

Fecha: 28 junio 2013



Presidente Córdova 9 – 89 y Padre Aguirre

Teléfonos: (07) 2831104 – 2835351

Habitaciones: 24 Capacidad: 50

E – mail: hostalmilan@etapanet.net

Ilustración #: 75

Título: Logotipo Hotel Milán

Autor: Hotel Milán

Fuente: Página Web del hotel

Fecha: 28 junio 2013



Mariano Cueva 7 – 21 y Presidente Córdova

Teléfonos: (07) 2826895

Habitaciones: 31 Capacidad: 74

www.riosdelvalle.com

Ilustración #: 76

Título: Logotipo Hotel Ríos del Valle

Autor: Hotel Ríos del Valle

Fuente: Página Web del hotel

Fecha: 28 junio 2013



★ CATEGORÍA DE TERCERA



General Torres 9 – 70 y Gran Colombia

Teléfonos: (07) 2831934 – 2835154

Habitaciones: 30 Capacidad: 50

E – mail: granhotel@hotmail.com

Ilustración #: 77

Título: Logotipo Gran Hotel

Autor: Gran Hotel

Fuente: Página Web del hotel

Fecha: 28 junio 2013

HOSTALES

★ CATEGORÍA DE PRIMERA



Simón Bolívar 12-55 y Tarqui

Teléfonos: (07) 2823918 – 2823889

Habitaciones: 14 Suite: 3 Capacidad: 28

www.mansionalcazar.com

Ilustración #: 78

Título: Logotipo Mansión Alcázar

Autor: Mansión Alcázar

Fuente: Página Web del hotel

Fecha: 28 junio 2013



Antonio Borrero 8 – 44 y Sucre

Teléfonos: (07) 2828000

Habitaciones: 18 Suites: 2

Capacidad: 50

www.santaluciahotel.com

Ilustración #: 79

Título: Logotipo Hotel Santa Lucía

Autor: Hotel Santa Lucía

Fuente: Página Web del hotel

Fecha: 28 junio 2013



Simón Bolívar y Antonio Borrero

Teléfonos: (07) 2825834 – 2843084

Habitaciones: 30 Suites: 1

www.hotelcordero.com

Ilustración #: 80

Título: Logotipo Hotel Cordero

Autor: Hotel Cordero

Fuente: Página Web del hotel

Fecha: 28 junio 2013



Simón Bolívar y Estévez de Toral
Teléfonos: (07) 2840695 – 2821360
Habitaciones: 27 Capacidad: 50
www.hostalposadadelangel.com

Ilustración #: 81

Título: Logotipo Hostal Posada del Ángel

Autor: Hostal Posada del Ángel

Fuente: Página Web del hotel

Fecha: 28 junio 2013



Madrid y España, frente Terminal
Terrestre

Teléfonos: (07) 2804549

Habitaciones: 30 Capacidad: 57

www.hotelamazonasonline.com

Ilustración #: 82

Título: Logotipo Hostal Amazonas

Autor: Hostal Amazonas

Fuente: Página Web del hotel

Fecha: 28 junio 2013



★ CATEGORÍA DE SEGUNDA



Calle Larga 8 – 41 y Luis Cordero

Teléfonos: (07) 2839763

Habitaciones: 15 Capacidad: 35

www.casadelbarranco.com

Ilustración #: 83

Título: Logotipo Hostal Casa del Barranco

Autor: Hostal Casa del Barranco

Fuente: Página Web del hotel

Fecha: 28 junio 2013



Padre Aguirre y Presidente Córdova

Teléfonos: (07) 2824457 – 08488472

Habitaciones: 12

www.elmonasterio.com

Ilustración #: 84

Título: Logotipo Hostal El Monasterio

Autor: Hostal El Monasterio

Fuente: Página Web del hotel

Fecha: 28 junio 2013



Juan Montalvo y Gran Colombia

Teléfonos: (07) 2823868

Habitaciones: 18 Capacidad: 40

Ilustración #: 85

Título: Logotipo Hostal Pichincha Internacional

Autor: Hostal Pichincha Internacional

Fuente: Página Web del hotel

Fecha: 28 junio 2013



Vargas Machuca y Gran Colombia

Teléfonos: (07) 2844387 – 2844669

Habitaciones: 23 Capacidad: 50

www.lajoyahotel.com

Ilustración #: 86

Título: Logotipo Hostal La Joya

Autor: Hostal La Joya

Fuente: Página Web del hotel

Fecha: 28 junio 2013



EL CAJAS

HOSTERIAS

★ CATEGORÍA PRIMERA



Vía a El Cajas km 14

Teléfonos: (07) 2454301 – 2853924

hosterioschorreras@yahoo.com

www.hosterioschorreras.com

Ilustración #: 87

Título: Logotipo Hostería Dos Chorreras

Autor: Hostería Dos Chorreras

Fuente: Página Web del hotel

Fecha: 29 junio 2013



PAUTE

HOSTERÍAS

★ CATEGORÍA DE PRIMERA



Vía Cuenca – Paute, km 32

Teléfonos: (07) 2850649

Habitaciones: 55 Capacidad: 130

www.uzhupud.com

Ilustración #: 88

Título: Logotipo Hostería Uzhupud

Autor: Hostería Uzhupud

Fuente: Página Web del hotel

Fecha: 29 junio 2013



Vía Paute – Cuenca km 37

Teléfonos: (07) 2835253

E mail: sjpamba@etapaonline.net.ec

www.angelfire.com

Ilustración #: 89

Título: Logotipo Hostería San Juan Pamba

Autor: Hostería San Juan Pamba

Fuente: Página Web del hotel

Fecha: 29 junio 2013



GUALACEO

HOSTERIAS

*** CATEGORÍA DE LUJO**



Avenida Loja y Sucre, esquina.

Teléfonos: (07) 225-5010

www.santabarbarahosteria.com.ec

Ilustración #: 90

Título: Logotipo Hostería Santa Bárbara

Autor: Hostería Santa Bárbara

Fuente: Página Web del hotel

Fecha: 29 junio 2013



HOSTALES

★ CATEGORÍA DE PRIMERA



Jaime Roldós y Luis Cordero

Teléfonos: 2258316 – 0998141126

Habitaciones: 18 Capacidad: 40

semamolo@hotmail.es

Ilustración #: 91

Título: Logotipo Hostal El Jardín

Autor: Hostal el Jardín

Fuente: Página Web del hotel

Fecha: 29 junio 2013

CUENCA, RESTAURANTES

❖ COMIDA ECUATORIANA



Juan Jaramillo 7-34 y Borrero

Teléfono: 593 7 2835310

Horario: martes a sábados:

12H30 - 15H00 18H30 - 22H00

Ilustración #: 92

Título: Logotipo Restaurante Tiestos

Autor: Restaurante Tiestos

Fuente: Página Web del restaurante

Fecha: 29 junio 2013



❖ COMIDA ESPAÑOLA



General Torres 8-40 entre Sucre y Bolívar

Teléfono: 282 5571

Email: reservaciones@hotelincareal.

Ilustración #: 93

Título: Logotipo Restaurante Akelarre

Autor: Restaurante Akelarre

Fuente: Página Web del restaurante

Fecha: 29 junio 2013

❖ COMIDA FUSÓN



Presidente Borrero y Juan Jaramillo

Teléfono: 2822750– 0998214096

Horario: lunes a sábado: 11H00 A 15:30 18:00 A 23:00 Domingos: 11H00 A 16:00

Ilustración #: 94

Título: Logotipo Restaurante Las Monjas

Autor: Restaurante Las Monjas

Fuente: Página Web del restaurante

Fecha: 29 junio 2013



❖ COMIDA INTERNACIONAL



Bolívar 12-55 y Tarqui.

Teléfono: 593 7 2823-918 / 2823-889

Horario: Todos los días: Desayuno: 07h00 a 10h00 Almuerzo: 12h30 a 15h30 Cena: 19h00 a 22h00.

Ilustración #: 95

Título: Logotipo Restaurante Casa Alonso

Autor: Restaurante Casa Alonso

Fuente: Página Web del restaurante

Fecha: 29 junio 2013



Calle Larga y Antonio Borrero

Teléfono: 2827-401

Horario: Diario: 07h00 A 22:30

Ilustración #: 96

Título: Logotipo Restaurante El Jardín

Autor: Restaurante El Jardín

Fuente: Página Web del restaurante

Fecha: 29 junio 2013



Gran Colombia 12-22, entre Tarqui y Juan Montalvo

Teléfono: 283 7944 / 099 542 271

Horario: Lunes a Viernes, de 12:00 a 15:00 / 18:00 a 22:00.

Ilustración #: 97

Título: Logotipo Restaurante Villa Rosa

Autor: Restaurante Villa Rosa

Fuente: Página Web del restaurante

Fecha: 29 junio 2013

❖ COMIDA ITALIANA



Tarqui 9-61 y Bolívar

Teléfono: 593 7 2832301

Horario: Diario 12H00 A 22H00

Ilustración #: 98

Título: Logotipo Restaurante Di Bacco

Autor: Restaurante Di Bacco

Fuente: Página Web del restaurante

Fecha: 29 junio 2013



Estévez de Toral 8-91 y Bolívar

Teléfono: 593 7 2826233

Horario: 12H00 a 16H00 / 17H00 a 22H30

Ilustración #: 99

Título: Logotipo Restaurante Mangiare Bene

Autor: Restaurante Mangiare Bene

Fuente: Página Web del restaurante

Fecha: 29 junio 2013



Antonio Borrero y Mariscal Sucre

Teléfono: 593 7 282 8000.

Email: info@santaluciahotel.com

Horario: 24/24h, todos los días.

Ilustración #: 100

Título: Logotipo Restaurante Trattoria

Autor: Restaurante Trattoria

Fuente: Página Web del restaurante

Fecha: 29 junio 2013



❖ COMIDA VEGERTARIANA



Calle Tomás Ordoñez 10-40 y Gran Colombia

Teléfono: 2 843 397

Email: info@paraisovegetariano.com

Ilustración #: 101

Título: Logotipo Restaurante El Nuevo Paraíso

Autor: Restaurante El Nuevo Paraíso

Fuente: Página Web del restaurante

Fecha: 27 junio 2013

❖ COMIDA JAPONESA



Centro Comercial Milenium Plaza

Teléfono: (593 7) 2827740

Horario: Martes –Viernes 12H00 A 15H00, Sábado 18H00 A 23H00.

Ilustración #: 102

Título: Logotipo Restaurante Sakura

Autor: Restaurante Sakura

Fuente: Página Web del restaurante

Fecha: 27 junio 2013



❖ COMIDA ARGENTINA



Calle Larga y Hermano Miguel esquina

Teléfono: 07 2845344

Horario: Diario

Ilustración #: 103

Título: Logotipo Restaurante La Esquina

Autor: Restaurante La Esquina

Fuente: Página Web del restaurante

Fecha: 27 junio 2013

PAUTE

RESTAURANTE

❖ EL CORVEL



Simón Bolívar 8-37 y Luntur

Teléfonos: 2251556 – 0996849093

Horario: Lunes a Viernes: 07H00-22H00
Sábados: 07H00-12H00

Ilustración #: 104

Título: Logotipo Restaurante El Corvel

Autor: Restaurante El Corvel

Fuente: Página Web del restaurante

Fecha: 27 junio 2013

GUALACEO

RESTAURANTE

❖ **FRITADAS DE CERTAG**



Rrestaurante Certag,

Junto al Puente Gualaceo

Teléfonos: 072 257 404 / 087893390

Ilustración #: 105

Título: Logotipo Restaurante Certag

Autor: Restaurante Certag

Fuente: Página Web del restaurante

Fecha: 27 junio 2013

4.7.3 Equipos necesarios para la práctica de deportes extremos

En este punto de la Guía Turística, el turista o usuario podrá encontrar de forma detallada por cada uno de los deportes extremos los equipos necesarios para la práctica segura de cada actividad, de forma que estará totalmente informado antes de llevar a cabo su aventura.

- **Escalada.-** En la práctica de la escalada, los equipos necesarios son: guantes, cuerda, calzado, casco, bolsa de magnesio y mosquetones.



Ilustración #: 106

Título: Equipos necesarios, escalada

Autor: Gianella Aguilar – Catalina Banegas

Fuente: Propia

Fecha: 08 octubre 2013

- **Parapente.-** Para una práctica segura de Parapente, el turista necesitara los siguientes equipos básicos: casco, silla de parapente, paracaídas, botas, guantes, vestimenta.



Ilustración #: 107

Título: Equipos necesarios, parapente

Autor: Gianella Aguilar – Catalina Banegas

Fuente: Propia

Fecha: 08 octubre 2013

- **Canopy.-** Buscando que la aventura de realizar Canopy no implique ningún riesgo más allá del implícito en el deporte, para la práctica de

Canopy, se requiere: línea de vida, casco, arnés, mosquetones y guantes.



Ilustración #: 108

Título: Equipos necesarios, canopy

Autor: Gianella Aguilar – Catalina Banegas

Fuente: Propia

Fecha: 08 octubre 2013

- **Ciclismo de montaña.-** Dentro del ciclismo de montaña, los turistas interesados deben poseer el siguiente equipo necesario fundamental: Casco, guantes, gafas y vestimenta apropiada. Como equipo adicional tenemos: bolsita de sillín, kit básico de herramientas, pedales automáticos y zapatos especiales.



Ilustración #: 109

Título: Equipos necesarios Ciclismo de Montaña

Autor: Gianella Aguilar – Catalina Banegas

Fuente: Propia

Fecha: 08 octubre 2013



4.7.4 Costos aproximados de la realización de la actividad

Los costos de cada una de las actividades, estarán determinados por el paquete turístico que el viajero está interesado en llevarlo a cabo, analizando el deporte de aventura practicarse, lugar, costos más convenientes y servicios que incluye cada uno de ellos, así tenemos la clasificación por deporte en base a los valores que maneja sitio:

ESCALADA

CUENCA, C-TRES

UN DIA DE ESCALADA

- Paquete de \$4,00
Por este valor se puede usar un día entero el Boulder.
- Paquete de \$5,00
Por este valor se puede pasar todo el día en el Boulder, incluye arnés más tres rutas de escalada.
- Paquete de \$6,00
Este valor incluye arnés, gatos (zapatos de escalada), 3 rutas de escalada y todo el tiempo que desees en el Boulder.

SAYAUSI

- \$45,00

Tour de medio día a la parroquia de Sayausí, incluye: transporte privado, guía especializado, el equipo necesario y se considera un sitio para principiantes.



PARQUE NACIONAL EL CAJAS

- \$60,00

Está incluido el transporte privado hacia el destino, un guía especializado, el equipo requerido para su realización y un box lunch.

PAREPENTE

Cuenca, BARABÓN -Paute, CERRO CABEZA DE PERRO -Gualaceo, BULLCAY

- \$45,00 Nacionales y \$50,00 más transporte
- \$60,00 Extranjeros con transporte

Incluye aproximadamente 15 minutos de vuelo, los equipos necesarios, los guías especializados y el traslado hacia los lugares respectivos para la realización del parapente y los turistas deben tener un peso mínimo de 100 libras para poder llevarlo a cabo.

CANOPY

CUENCA CANOPY

- \$10,00

El costo le incluye un recorrido a través de siete cables de diferentes longitudes, el equipo de seguridad necesario, la compañía de guías especializados y las instalaciones del lugar.



PAQUETE TURÍSTICO APULLACTA

2 turistas.- 40 dólares

3 – 6 turistas.- 30 dólares

6 – 10 turistas.- 27 dólares

Más de 10 turistas.- 23 dólares

El costo incluye un programa de medio día al Cuenca Canopy, la entrada al lugar, transporte privado, guía especializado y un snack.

CICLISMO DE MONTAÑA

CITY TOUR CUENCA

El servicio incluye un recorrido de cuatros horas por algunos de los más importantes sitios turísticos de la ciudad, para el mismo es necesario poseer conocimientos básicos de ciclismo, el tour se lo puede adquirir cualquier día de la semana, siendo la hora de arranque las nueve de la mañana.

4 – 6 turistas 35 dólares

7 – 9 turistas 33 dólares

10 – 15 32 dólares

4.8 Galería

ESCALADA



Ilustración #: 110

Título: Galería Final Escalada

Autor: Gianella Aguilar

Fuente: Propia

Fecha: 05 mayo 2013

PARAPENTE



Ilustración #: 111

Título: Galería final parapente

Autor: Gianella Aguilar – Catalina Banegas

Fuente: Propia

Fecha: 26 junio 2013

CANOPY



Ilustración #: 112

Título: Galería final canopy

Autor: Gianella Aguilar – Catalina Banegas

Fuente: Propia

Fecha: 26 junio 2013

CICLISMO DE MONTAÑA



Ilustración #: 113

Título: Galería final Ciclismo de Montaña

Autor: Gianella Aguilar – Catalina Banegas

Fuente: Propia

Fecha: 05 mayo 2013



Conclusiones

1. Concluida la tesis “Los deportes extremos en el Azuay. Elaboración de una Guía Turística”, se concluye que el Turismo de Aventura, es sin dudar la modalidad turística del siglo XX a nivel mundial, su crecimiento ha sido de forma acelerada, provocando que el turismo de descanso se vea desplazado. Por lo que invertir en promoción y desarrollo en el Turismo de Aventura dentro de la provincia del Azuay, es definitivamente el mejor negocio.
2. Una vez realizadas las encuestas de información en cada uno de los sitios turísticos donde se practica deportes de aventura en los cantones del Azuay, se logró determinar que las principales motivaciones para practicar Turismo de Aventura en la provincia son el riesgo y la adrenalina; obteniendo también como resultado que el grado de satisfacción de los visitantes luego de haber efectuado la actividad es satisfactoriamente alto.
3. Luego de efectuadas las entrevistas personales a los trabajadores de las operadoras turísticas que ofertan programas de Turismo de Aventura en la provincia del Azuay, y a los guías especializados en la práctica de deportes de aventura en general, se determinó que los deportes de aventura más practicados en el Azuay son: el canopy, el parapente, el ciclismo de montaña y la escalada.
4. Se concluyó que, la guía turística de Deportes Extremos del Azuay, resulta una herramienta de gran ayuda para el turista o usuario que tenga acceso a ella, proporcionándole toda la información necesaria sobre el destino turístico a ser visitado.



Recomendaciones

Después de haber visitado los sitios para la práctica de Turismo de Aventura en el Azuay y las operadoras que ofertan programas turísticos de deportes extremos se considera que las principales recomendaciones serían:

- Las operadoras turísticas deberían ofertar un mayor número de programas de aventura, brindar mayores opciones a los turistas por cada deporte y así el viajero tenga la opción de escoger la mejor alternativa, y no tener que adaptarse a la única oferta existente.
- Debería existir una mayor promoción del Turismo de Aventura en el Azuay, por parte de las autoridades relacionadas al desarrollo del turismo en la ciudad de Cuenca y la provincia en general, ya que se cuenta con los recursos necesarios para convertirse en un destino apto para Turismo de Aventura en el país.
- Los lugares para la práctica de deportes extremos próximos a inaugurarse deben tomar en cuenta todas las medidas necesarias antes de emprender el proyecto aventurero, considerando equipos de seguridad, la presencia de guías autorizados y la señalización necesaria para garantizar la seguridad del turista practicante.



Bibliografía

Bibliografía con autor

- Autiero, Alfredo. *El turismo de aventura como posibilidad económica en la provincia venezolana*. Internet. <http://www.iberpymeonline.org/TurismoMayo2006/AlfredoAutieroOVETUDA.pdf>. Acceso: 19 septiembre 2011.
- Buzzard, James. *The Grand Tour and after*. New York, the Cambridge Companion to Travel Writing, 2002.
- Carpio Vintimilla, Julio. *Guía Turística del Ecuador*. Cuenca, Ediciones Golondrina, 1994.
- Ewert, A. *Definición de turismo de aventura*. Internet: <http://www.turismoaventura.com/comunidad/contenidos/defTA/pag3.shtm>. Acceso: 03 enero 2012.
- García, Arturo et al. *Desarrollo estatal en turismo alternativo*. Internet. <http://eumed.net/cursecon/ecolat/mx/2006/ags-tur.htm>. Acceso: 5 diciembre 2011.
- Grovel Vaca, Jaime. *Elaboración de guías turísticas*. Guadalajara, Impresos Grovel, 2006.
- López Monsalve, Rodrigo. *Guía Turística de Cuenca*. Cuenca, Gráficas Hernández, 1992.
- Orozco Alvarado, Javier. *Guía turística de la zona metropolitana y sus alrededores*. Guadalajara, UDG, 2003.
- Sung, Morrison y Joseph O'Leary. *Definición de turismo de aventura*. Internet. <http://www.turismoaventura.com/comunidad/contenidos/defTA/index.shtml>. Acceso: 21 septiembre 2011.



T. Heep, W. Gllich y G. Heidor. *Escalada deportiva*. Munich, Editorial Paidxotribo., 1993.

Unda, Elizabeth. *Creacin de una red turstica artesanal en Gualaceo, Chordeleg y Sigsig, provincia del Azuay*. Previa a la obtencin de Ingeniera en gestin Turstica y Preservacin Ambiental. Mster Cristina Villacis. Universidad Tecnolgica Equinoccial. Internet.
http://repositorio.ute.edu.ec/bitstream/123456789/8766/1/38160_1.pdf.
Acceso: 18 noviembre 2012.

Yerkes, R. *Definicin de turismo de aventura*. Internet.<http://www.turismoaventura.com/comunidad/contenidos/defTA/ag3.shtml>. Acceso: 20 diciembre 2011

Zamorano, Francisco. *Turismo alternativo servicios tursticos diferenciados: animacin, turismo de aventura, turismo cultural, ecoturismo, turismo recreativo*. Ciudad de Mxico, Trillas, 2002.



Bibliografía sin autor

“Deporte extremo en Azuay”. Internet. <http://www.hoy.com.ec/noticias-ecuador/velocidad-y-vertigo-sobre-cable-de-acero-363096.html>. Acceso: 28 septiembre 2011.

“Deportes extremos”. Internet. http://deportesyextremos.com/ciudad_Cuenca_pais_Ecuador_portaf_Deportes+extremos. Acceso: 5 octubre 2011.

“Girón se prende con deportes extremos”. Internet. <http://www.elmercurio.com.ec/231751-giron-se-prende-con-deportes-extremos.html>. Acceso: 30 septiembre 2011.

Guía de señalética para áreas en donde se practican actividades de turismo alternativo. México, SECTUR, 2004.

Introducción al turismo. Madrid, Síntesis, 1997.

“La adrenalina es su fuente de ingresos por 10 años”. Internet. http://www.revistalideres.ec/Generales/solo_texto.aspx?gn3articleID=9802. Acceso: 5 enero 2012.

“Lanzan guías de rutas turísticas de la región austral”. *El Tiempo* (Cuenca), 4 octubre 2008: B3.

“Los Deportes Extremos”. Internet. <http://www.losdeportesextremos.com/>. Acceso: 19 septiembre 2011.

“OMT”. Internet. <http://www.grupovisiting.com/blog/estadisticas-de-turismo-a-nivel-mundial-organizacion-mundial-del-turismo/>. Acceso: 22 noviembre 2011.

“Parapente se practica en Azuay desde 1991”. Internet. <http://www.eltiempo.com.ec/noticias-cuenca/42161-parapente-se-practica-en-azuay-desde-1991/>. Acceso: 10 diciembre 2011.



“Puente Walkabout”. Internet. www.wanadoo.es. Acceso: 15 octubre 2011.

“¿Qué es el turismo de Aventura?”. Internet. <http://www.deportesdeaventura.net/turismo-de-aventura/que-es-el-turismo-de-aventura.php>. Acceso: 21 septiembre 2012.

“Ruta de deportes extremos fascinó a asistentes”. Internet. <http://www.eltiempo.com.ec/noticias-cuenca/7966-ruta-de-deportes-extremos-fascina-a-asistentes/>. Acceso: 03 enero 2012.

Turismo alternativo una nueva forma de hacer turismo. México, SECTUR, 2004.

“Turismo de Aventura: el placer de lo inesperado”. Internet. http://venezuelaturistica.net/index.php?option=com_content&view=article&id=1502:turismo-de-aventura-el-placer-de-lo-inesperado&catid=40:destinos-especiales&Itemid=59. Acceso: 01 noviembre 2012.

“Turismo de Aventura en Cuenca”. Internet. <http://www.cuenca.com.ec/cuenca/new/node/27>. Acceso: 10 octubre 2012.