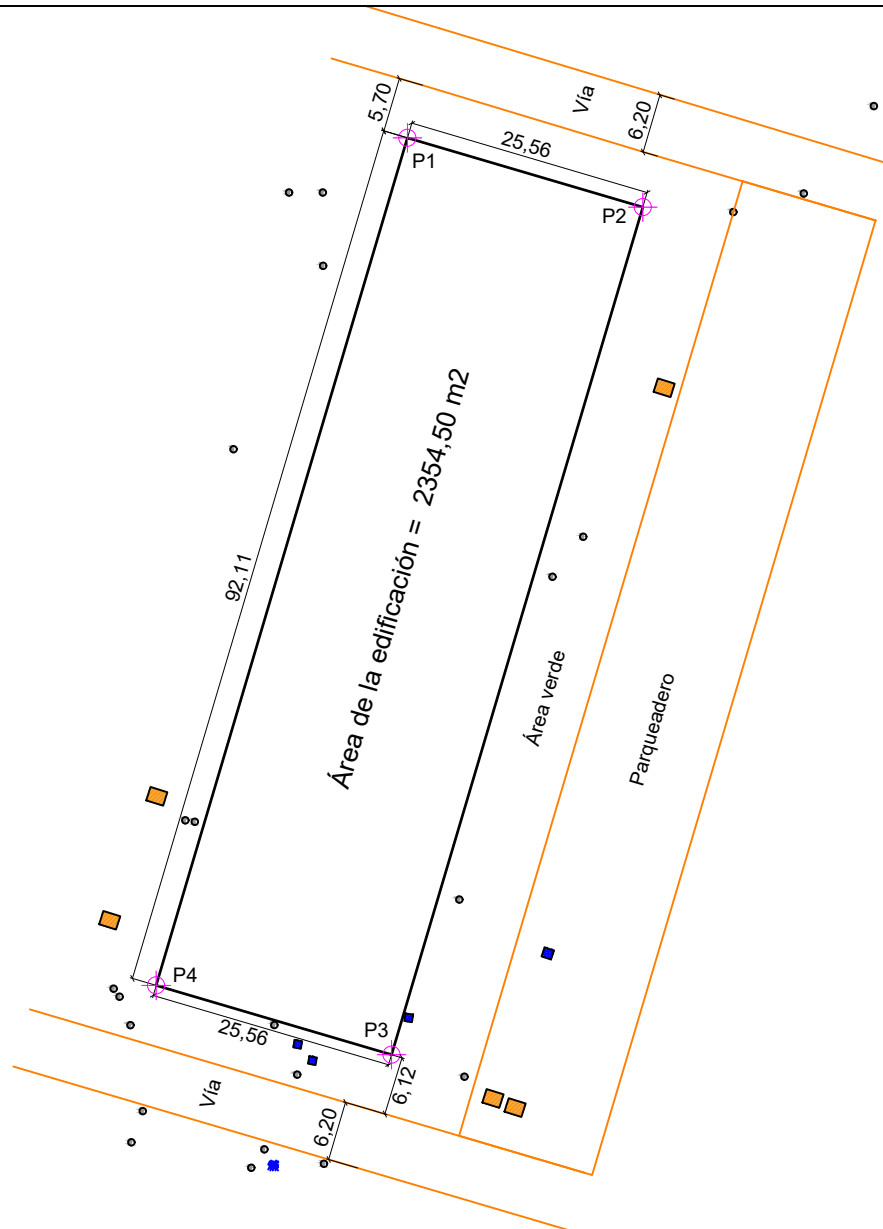


UNIVERSIDAD DE CUENCA






LEVANTAMIENTO PLANIMÉTRICO DEL AULARIO II DE CIENCIAS BÁSICAS



UBICACION



SIMBOLOGIA

-  Vía de acceso
-  Perfil de edificación
-  Pozo de Revisión Eléctrico
-  Pozo de Revisión Alcantarillado Pluvial
-  Pozo de Revisión Alcantarillado Sanitario

CUADRO DE COORDENADAS UTM		
ELIPSOIDE DE REFERENCIA WGS 84		
ZONA 17 SUR		
PUNTO	X	Y
P1	718099,55	9580286,80
P2	718124,07	9580279,57
P3	718097,88	9580191,26
P4	718073,36	9580198,48

UNIVERSIDAD DE CUENCA

PROYECTO:
"DRENAJE URBANO SOSTENIBLE PARA EL CAMPUS BALZAY"

CONTIENE:
DRENAJE PLUVIAL Y SANITARIO DEL BLOQUE "E" DEL CAMPUS BALZAY DE LA UNIVERSIDAD DE CUENCA

ESCALA: 1:500	REALIZADO POR: EDISON ROMERO EDISON VEGA
REVISIONES:	REVISADO POR: ING. DIEGO IDROVO
ÁREA DE ESTUDIO: 2354,50 m ²	PRECIO: CAMPUS BALZAY UNIVERSIDAD DE CUENCA
FECHA: 12-03-2021	LAMINA N°: 1/1