



**UNIVERSIDAD DE CUENCA**  
**Facultad de Ciencias de la Hospitalidad**  
**Carrera de Turismo**

“Propuesta de Desarrollo Turístico para la Parroquia Luis Cordero del cantón  
Azogues, 2019-2022”

Trabajo de titulación previo a la  
obtención del título de  
Licenciado en Turismo

***Autores:***

Oscar Segundo Cuji Cáceres

CI: 0302127196

Correo electrónico: oscar.cuji@ucuenca.edu.ec

Henry Mauricio Pinos Pinos

CI: 0302477922

Correo electrónico: henry.pinosp95@ucuenca.edu.ec

***Director:***

Mgs. Freddy Edgar Espinoza Figueroa

CI: 0104367800

**Cuenca, Ecuador**

21 de octubre de 2020



## Resumen:

El presente documento propone lineamientos estratégicos iniciales para el desarrollo turístico de la parroquia Luis Cordero, Azogues, Ecuador considerando que el lugar posee recursos turísticos naturales y culturales que podrían ser aprovechados a favor del desarrollo local, permitiendo a las autoridades locales contar con una herramienta para implementar la actividad turística en la parroquia de acuerdo a sus potencialidades. Mediante la revisión de información primaria, secundaria y la aplicación de metodologías participativas a las autoridades y la comunidad se estableció una línea base de la parroquia con respecto al turismo, posteriormente se determinó el sistema turístico con el que cuenta la zona de estudio y se identificaron los aspectos que pueden contribuir para el crecimiento turístico y aquellos puntos que dificultan la práctica del mismo. Finalmente, con base en el análisis previamente realizado se estableció estrategias enfocadas en el fortalecimiento de la administración del sector turístico, para vincular las actividades productivas de la parroquia con el turismo y mejorar la oferta turística de la parroquia.

**Palabras clave:** Lineamientos estratégicos, Luis Cordero, Participación, Comunidad, Metodologías participativas.



**Abstract:**

**Abstract**

This document proposes initial strategic guidelines for the tourism development of Luis Cordero parish, Azogues, Ecuador considering that the place has natural and cultural tourist resources that could be used in favor of local development, allowing local authorities to have a tool to implement tourist activity in the parish according to its potentialities. Through the review of primary and secondary source information and the application of participatory methodologies to the authorities and the community, a parish baseline with respect to tourism was established, then the tourism system with which the study area has was identified and the aspects that can contribute to tourism growth and those points that hinder the practice of tourism were identified. Finally, based on the analyses previously carried out, strategies were developed focused on strengthening the administration of the tourism sector, linking the productive activities of the parish with tourism and improving the tourist offer of the parish.

**Keywords:** Strategic Guidelines, Luis Cordero, Participation, Community, Participatory Methodologies.

**Certificado de Precisión FCH-TR-TUR-109**

Yo, Guido E Abad, certifico que soy traductor de español a inglés, designado por la Facultad de Ciencias de la Hospitalidad, que he traducido el presente documento, y que, al mejor de mi conocimiento, habilidad y creencia, esta traducción es una traducción verdadera, precisa y completa del documento original en español que se me proporcionó.

guido.abad@ucuenca.edu.ec

Santa Ana de los Ríos de Cuenca, 20 de julio de 2020

Elaborado por: GEAV

Oscar Cuji

20/07/2020 13:52

cc. Archivo Recibido por: nombre / apellido / firma / fecha / hora



## Índice

<b>Resumen:</b> .....	2
<b>Abstract:</b> .....	3
<b>Índice de Tablas</b> .....	8
<b>Índice de Figuras</b> .....	10
<b>Agradecimiento</b> .....	15
<b>Dedicatoria</b> .....	17
<b>Introducción</b> .....	15
<b>CAPÍTULO I</b> .....	21
<b>ANÁLISIS DEL SISTEMA TURÍSTICO DE LA PARROQUIA LUIS CORDERO</b> .....	21
<b>1.1 Estado del arte</b> .....	21
1.1.1 Turismo y desarrollo .....	21
1.1.2 Globalización y desarrollo local .....	22
1.1.3 Planificación turística y territorio .....	24
1.1.4 Sistema Turístico .....	28
1.1.5 Potencialidades turísticas de un territorio .....	31
1.1.6 Participación comunitaria .....	33
1.1.7 Lineamientos estratégicos .....	35
<b>1.2 Generalidades de la parroquia Luis Cordero</b> .....	36
1.2.1 Ubicación geográfica .....	36
1.2.2 División Política .....	37
1.2.3 Clima .....	39
<b>1.3 Antecedentes turísticos de la parroquia Luis Cordero</b> .....	39
1.3.1 Potencial turístico .....	41
1.3.2 Problemas que dificultan el desarrollo turístico .....	41
1.3.3 Condiciones actuales de la infraestructura turística de la parroquia ...	42
<b>1.4 Identificación del sistema turístico de la parroquia Luis Cordero</b> .....	43
1.4.1 Gobernanza .....	43
1.4.1.1 Funciones del GAD Regional: .....	45
1.4.1.2 Funciones del GAD Provincial: .....	45
1.4.1.3 Funciones del GAD Municipal o Cantonal: .....	46
1.4.1.4 Funciones del GAD Parroquial: .....	47



<b>1.4.2 Demanda</b> .....	48
<b>1.4.3 Infraestructura</b> .....	52
1.4.3.1 Cobertura parroquial de servicios básicos .....	52
1.4.3.2 Vialidad de la parroquia Luis Cordero .....	53
1.4.3.3 Sistema de transporte .....	56
1.4.3.4 Centros de Salud .....	57
<b>1.4.4 Atractivos</b> .....	59
1.4.4.1 Recursos naturales .....	60
<b>1.4.4.1.1 Laguna de Chocar</b> .....	61
<b>1.4.4.1.2 El Salado</b> .....	62
<b>1.4.4.1.3 Cascada de Pucaloma</b> .....	63
<b>1.4.4.1.4 Llanuras de Chapte</b> .....	64
<b>1.4.4.1.5 Mapa de la ubicación de los atractivos naturales</b> .....	65
1.4.4.2 Recursos culturales .....	65
<b>1.4.4.2.1 Arquitectónicos</b> .....	66
<b>1.4.4.2.1.1 Ubicación de los recursos culturales arquitectónicos de la parroquia Luis Cordero</b> .....	73
<b>1.4.4.2.2 Acervo Cultural y Popular</b> .....	73
<b>1.4.4.2.2.1 Banda de Pueblo</b> .....	74
<b>1.4.4.2.3 Realizaciones Técnicas y Científicas</b> .....	74
<b>1.4.4.2.3.1 Los Boquerones</b> .....	75
<b>1.4.4.2.4 Acontecimientos Programados</b> .....	76
<b>1.4.4.2.4.1 Festival del Capulí</b> .....	76
<b>1.4.4.2.4.2 Festival del Cuy</b> .....	77
<b>1.4.4.2.4.3 Fiestas Patronales en Honor a San Marcos</b> .....	78
<b>1.4.4.2.4.3 Fiestas Patronales en Honor a San Marcos</b> .....	78
<b>1.4.5 Oferta de servicios</b> .....	79
1.4.5.1 Catastro de servicios turísticos de la parroquia Luis Cordero .....	79
<b>1.4.6 Comunidad receptora</b> .....	90
1.4.6.1 Nivel de participación ciudadana .....	90
1.4.6.2 Número de personas que trabajan en el sector turístico .....	93
1.4.6.3 Grado de formación de los habitantes .....	94
1.4.6.4 Habilidades y destrezas para el turismo .....	96



1.4.6.5 Actitudes de la comunidad respecto a la actividad turística .....	98
1.4.6.6 Problemas Sociales existentes en la comunidad .....	100
<b>1.5 Potencial turístico .....</b>	<b>102</b>
<b>Cuadro sinóptico: resumen capítulo 1 .....</b>	<b>105</b>
<b>CAPÍTULO II .....</b>	<b>106</b>
<b>DIAGNÓSTICO SOCIODEMOGRÁFICO DE LA POBLACIÓN.....</b>	<b>106</b>
<b>2.1 Características sociodemográficas de la población .....</b>	<b>106</b>
<b>2.1.1 Componente físico ambiental .....</b>	<b>107</b>
2.1.1.1 Clases del suelo .....	107
2.1.1.2 Análisis comparativo de cobertura y usos de suelo .....	110
2.1.1.3 Hidrografía .....	112
2.1.1.4 Ecosistemas.....	114
<b>2.1.2 Socio cultural .....</b>	<b>114</b>
2.1.2.1 Población .....	114
2.1.2.2 Grupos Étnicos de la Parroquia .....	116
2.1.2.3 Idioma .....	118
2.1.2.4 Manifestaciones culturales y religiosas.....	119
2.1.2.5 Asentamientos humanos .....	122
<b>2.1.4 Económico- productivo .....</b>	<b>126</b>
2.1.4.1 Sabe leer y escribir.....	127
2.1.4.2 Actividades ocupacionales .....	129
<b>2.1.5 Político institucional.....</b>	<b>133</b>
<b>2.2 Mapeo de actores clave .....</b>	<b>135</b>
<b>2.2.1 Análisis del mapeo de actores clave .....</b>	<b>138</b>
<b>Cuadro sinóptico: resumen capítulo 2 .....</b>	<b>142</b>
<b>CAPÍTULO III .....</b>	<b>143</b>
<b>PLANTEAMIENTO DE ESTRATEGIAS .....</b>	<b>143</b>
<b>3.1 Cartografía social de la parroquia.....</b>	<b>143</b>
<b>3.2 Matriz FODA.....</b>	<b>144</b>
<b>3.2.1 Matriz FODA Cruzado .....</b>	<b>147</b>
<b>3.3 Árbol de problemas y objetivos construido con los líderes identificados</b>	<b>151</b>
<b>3.3.1 Árbol de Problemas .....</b>	<b>151</b>



3.3.2 Árbol de objetivos.....	153
3.4 Misión.....	154
3.5 Visión .....	154
3.6 Objetivos.....	154
3.6.1 Objetivo general.....	154
3.6.2 Objetivos específicos .....	154
3.7 Estrategias.....	155
3.7.1 Estrategia 1: Integrar al turismo dentro de la administración pública de la parroquia .....	156
3.7.2 Estrategia 2: Vincular las actividades productivas de la parroquia con el turismo .....	160
3.7.3 Estrategia 3: Mejorar la oferta turística de la parroquia Luis Cordero .....	169
3.8 Cronograma de actividades y Presupuesto .....	176
Cuadro sinóptico: resumen capítulo 3 .....	196
Conclusión .....	197
Recomendaciones .....	200
Bibliografía.....	202
Anexos .....	207
Anexo 1.- Convenio con la Unidad de Turismo de la ciudad de Azogues y el GAD de la parroquia Luis Cordero.....	207
Anexo 2.- Diseño de tesis aprobado .....	208
Anexo 3.- Entrevistas a presidentes de las comunidades y autoridades locales .....	224
Anexo 4.- Matriz informativa de los recursos naturales y culturales de la parroquia Luis Cordero.....	236
Anexo 5.- Entrevista a los presidentes de la parroquia Luis Cordero .....	255
Anexo 6.- Evidencias fotografías y talleres de socialización .....	322



## Índice de Tablas

<b>Tabla 1 Comunidades que integran la parroquia Luis Cordero .....</b>	<b>38</b>
<b>Tabla 2 Demanda turística de la parroquia Luis Cordero .....</b>	<b>49</b>
<b>Tabla 3 Descripción de los servicios básicos y cobertura por comunidad .....</b>	<b>52</b>
<b>Tabla 4 Descripción de de la vialidad de la parroquia Luis Cordero .....</b>	<b>55</b>
<b>Tabla 5 Empresas que ofrecen transporte hacia la parroquia .....</b>	<b>56</b>
<b>Tabla 6 Descripción de los centros de salud presentes en la parroquia ..</b>	<b>58</b>
<b>Tabla 7 Recursos turísticos naturales y culturales de la parroquia .....</b>	<b>59</b>
<b>Tabla 8 Recursos culturales arquitectónicos de la parroquia Luis Cordero .....</b>	<b>66</b>
<b>Tabla 9 Catastro de servicios turísticos que posee la parroquia .....</b>	<b>79</b>
<b>Tabla 10 Restaurantes de la ciudad de Azogues .....</b>	<b>81</b>
<b>Tabla 11 Establecimientos Hoteleros de la ciudad de Azogues .....</b>	<b>85</b>
<b>Tabla 12 Agencias de viajes de la ciudad de Azogues .....</b>	<b>86</b>
<b>Tabla 13 Servicio de transporte turísticos de la ciudad de Azogues .....</b>	<b>87</b>
<b>Tabla 14 Centros turísticos de diversión y esparcimiento de la ciudad de Azogues .....</b>	<b>88</b>
<b>Tabla 15 Descripción de la participación entre la comunidad y autoridades .....</b>	<b>91</b>
<b>Tabla 16 Número de personas que trabajan en el sector turístico .....</b>	<b>93</b>
<b>Tabla 17 Nivel de educación de la población por edad .....</b>	<b>94</b>
<b>Tabla 18 Número de personas que poseen conocimientos relacionados al turismo .....</b>	<b>96</b>
<b>Tabla 19 Actitud de la población con respecto a actividades turísticas .....</b>	<b>99</b>
<b>Tabla 20 Problemas sociales presentes en la parroquia Luis Cordero .....</b>	<b>100</b>
<b>Tabla 21 Matriz de Butler .....</b>	<b>102</b>
<b>Tabla 22 Clases de suelos presentes en la parroquia .....</b>	<b>108</b>
<b>Tabla 23 Cobertura y Uso de suelo .....</b>	<b>111</b>
<b>Tabla 24 Hidrografía de la parroquia Luis Cordero .....</b>	<b>113</b>
<b>Tabla 25 Descripción de la población por edad y sexo .....</b>	<b>115</b>
<b>Tabla 26 Grupos étnicos de la población de la parroquia Luis Cordero ..</b>	<b>116</b>
<b>Tabla 27 Idiomas de la población de Luis Cordero .....</b>	<b>118</b>
<b>Tabla 28 Manifestaciones culturales y religiosas de la parroquia Luis Cordero .....</b>	<b>120</b>
<b>Tabla 29 Descripción de la división política de la parroquia Luis Cordero .....</b>	<b>123</b>
<b>Tabla 30 Descripción de la población económicamente activa por edad y sexo .....</b>	<b>126</b>





<b>Tabla 31 Población de la parroquia Luis Cordero que sabe leer y escribir</b>	128
<b>Tabla 32 Principales actividades ocupacionales</b>	129
<b>Tabla 33 Sistema político institucional y participación ciudadana</b>	133
<b>Tabla 34 Simbología utilizada en la catografía de redes</b>	136
<b>Tabla 35 Análisis de las relaciones entre las comunidades y actores clave</b>	139
<b>Tabla 36 Análisi FODA de la parroquia Luis Cordero</b>	145
<b>Tabla 37 Resultados del cruce de variables de la matriz FODA</b>	150



## Índice de Figuras

<b>Figura 1 Componentes del sistema turístico</b> .....	29
<b>Figura 2 Límites de la parroquia Luis Cordero</b> .....	37
<b>Figura 3 Mapa de las comunidades de la parroquia Luis Cordero</b> .....	38
<b>Figura 4 Niveles de gobierno del Ecuador</b> .....	44
<b>Figura 5 Mapa de la vialidad de la parroquia Luis Cordero</b> .....	54
<b>Figura 6 Fotografía de la Laguna de Chocar</b> .....	61
<b>Figura 7 Fotografía del Salado</b> .....	62
<b>Figura 8 Fotografía de la Cascada de Pucaloma</b> .....	63
<b>Figura 9 Fotografía de las Llanuras de Chapte</b> .....	64
<b>Figura 10 Ubicación de los atractivos naturales de la parroquia Luis Cordero</b> .....	65
<b>Figura 11 Ubicación de los atractivos culturales de la parroquia Luis Cordero</b> .....	73
<b>Figura 12 Banda de pueblo de la parroquia Luis Cordero</b> .....	74
<b>Figura 13 Fotografía de los Boquerones</b> .....	75
<b>Figura 14 Festival del Capulí</b> .....	76
<b>Figura 15 Festival del Cuy</b> .....	77
<b>Figura 16 Fiesta patronal de la parroquia Luis Cordero</b> .....	78
<b>Figura 17 Nivel de educación de la población por edad</b> .....	95
<b>Figura 18 Clases de suelos presentes en la parroquia Luis Cordero</b> .....	107
<b>Figura 19 Cobertura y uso de suelos en la parroquia Luis Cordero</b> .....	110
<b>Figura 20 Descripción de la población por edad y sexo</b> .....	116
<b>Figura 21 Grupos étnicos de la población de la parroquia Luis Cordero</b> .....	117
<b>Figura 22 Idioma de la población de Luis Cordero</b> .....	119
<b>Figura 23 Población económicamente activa por edad y sexo</b> .....	127
<b>Figura 24 Población de la parroquia Luis Cordero que sabe leer y escribir</b> .....	128
<b>Figura 25 Principales actividades ocupacionales</b> .....	132
<b>Figura 26 Mapeo de actores clave de la parroquia Luis Cordero</b> .....	137
<b>Figura 27 Cartografía social de la parroquia Luis Cordero</b> .....	143
<b>Figura 28 FODA cruzado</b> .....	148
<b>Figura 29 Árbol de problemas</b> .....	152
<b>Figura 30 Árbol de objetivos</b> .....	153



**CLAUSULA DE LICENCIA Y AUTORIZACION PARA PUBLICACION EN EL REPOSITORIO INSTIRTUCIONAL**

Oscar Segundo Cuji Cáceres en calidad de autor y titular de los derechos morales y patrimoniales del trabajo de titulación "Propuesta de desarrollo turístico para la parroquia Luis Cordero del Cantón Azogues, 2019-2022", de conformidad con el Art. 144 del CODIGO ORGANICO DE LA ECNOMIA SOCIAL DE CONOCIMIENTOS, CREATIVIDAD E INNOVACION reconozco a favor de la Universidad de Cuenca una licencia gratuita, intransferible y no exclusiva para él y uso no comercial de la obra, con fines estrictamente académicos.

Asimismo, autorizo a la Universidad de cuenca para que realice la publicación de este trabajo de titulación en el repositorio institucional, conformidad a los dispuesto en el Art. 144 de la Ley Orgánica de Educación Superior.

Cuenca, 20 de julio de 2020

Oscar Segundo Cuji Cáceres

C.I: 0302127196



### **CLAUSULA DE LICENCIA Y AUTORIZACION PARA PUBLICACION EN EL REPOSITORIO INSTIRTUCIONAL**

Henry Mauricio Pinos Pinos en calidad de autor y titular de los derechos morales y patrimoniales del trabajo de titulación "Propuesta de desarrollo turístico para la parroquia Luis Cordero del Cantón Azogues, 2019-2022", de conformidad con el Art. 144 del CODIGO ORGANICO DE LA ECNOMIA SOCIAL DE CONOCIMIENTOS, CREATIVIDAD E INNOVACION reconozco a favor de la Universidad de Cuenca una licencia gratuita, intransferible y no exclusiva para él y uso no comercial de la obra, con fines estrictamente académicos.

Asimismo, autorizo a la Universidad de cuenca para que realice la publicación de este trabajo de titulación en el repositorio institucional, conformidad a los dispuesto en el Art. 144 de la Ley Orgánica de Educación Superior.

Cuenca, 20 de julio de 2020

Henry Mauricio Pinos Pinos

C.I: 0302477922



### **CLAUSULA DE PROPIEDAD INTELECTUAL**

Oscar Segundo Cuji Cáceres, autor del trabajo de titulación "Propuesta de desarrollo turístico para la parroquia Luis Codero del Cantón Azogues, 2019-2022", certifico que todas las ideas, opiniones y contenidos expuestos en la presente investigación son de exclusiva responsabilidad de su autor.

Cuenca, 20 de julio de 2020.



Oscar Segundo Cuji Cáceres



### CLAUSULA DE PROPIEDAD INTELECTUAL

Henry Mauricio Pinos Pinos, autor del trabajo de titulación "Propuesta de desarrollo turístico para la parroquia Luis Cordero del Cantón Azogues, 2019-2022", certifico que todas las ideas, opiniones y contenidos expuestos en la presente investigación son de exclusiva responsabilidad de su autor.

Cuenca, 20 de julio de 2020.

A handwritten signature in black ink, appearing to read "Henry Mauricio Pinos Pinos", written over a horizontal line.

Henry Mauricio Pinos Pinos



## Agradecimiento

*Primeramente, a Dios y la Virgen, por la vida y permitirme cumplir mis sueños y metas.*

*Ah mis padres Segundo y Luz, por haberme apoyado y brindarme las fuerzas necesarias para culminar este proceso, por su paciencia, por su trabajo y todo su sacrificio que me han brindado a lo largo de estos años gracias a ustedes hoy puedo ser lo que soy, son los mejores padres.*

*Ah mis hermanos Juan, Pilar y Diana, por esta siempre a mi lado para motivarme y enseñarme a nunca rendirme, por ser mis mejores amigos, por sus consejos y valores que me enseñaron a ser una mejor persona, por confiar en mí en cada paso que doy, porque a pesar de los obstáculos y la distancia han estado siempre pendientes de mí.*

*A mis amigos y compañeros de clase, con quienes compartí las mejores experiencias a lo largo de la carrera.*

*A los docentes de la Facultad de Ciencias de la Hospitalidad, especialmente a mi tutor Freddy Espinoza por apoyarme desde un inicio en el desarrollo de este trabajo y permitirme culminar mis estudios, gracias por sus valiosas enseñanzas y conocimientos que me permitieron formar como persona y profesional.*

*Por ultimo quiero agradecer a los representantes del GAD parroquial de Luis Cordero, los presidentes de las comunidades y a la Ingeniera Diana Araujo representante de la Unidad de Turismo de la ciudad de Azogues, quienes nos brindaron todo el apoyo necesario para el desarrollo del proyecto.*

Oscar Cuji.





## Agradecimiento

*Agradezco a todas las personas y profesionales que conforman la Facultad de Ciencias de la Hospitalidad de la Universidad de Cuenca, a todos los docentes que tuve la oportunidad de conocer y aprender de ellos conocimientos y valores que aportaron para mi formación profesional, un agradecimiento especial al tutor de la presente tesis Magister Freddy Espinoza por compartir su experiencia profesional.*

*A mi madre Zhene Pinos, a mi abuelita Blanca Pinos y Targelia Heras, las cuales son el pilar fundamental dentro de mi vida y la inspiración para seguir adelante, también a mi primo Marco Álvarez, a mi tía Blanca Pinos y a toda mi familia que me brindó sus consejos y apoyo a lo largo de mis estudios realizados actualmente.*

*A mis amigos y seres que me brindaron consejos y motivaron para no decaer ante las dificultades que se presenten en la vida académica y personal.*

*A los compañeros, amigos que compartimos buenos y malos momentos pero que de una u otra manera nos apoyamos para que todos podamos culminar una de nuestras metas compartidas la cual es convertirnos en profesionales y poder aportar los conocimientos adquiridos a la sociedad.*

*Para terminar, agradezco al presidente del GAD de la parroquia Luis Cordero al señor Carlos Peralta, la encargada de la Unidad de Turismo de la ciudad de Azogues Ing. Diana Araujo y las personas de la comunidad por permitir realizar el proyecto dentro de su territorio y a la vez contribuir para el desarrollo del mismo.*

*Mauricio Pinos.*





## Dedicatoria

*El presente trabajo se lo dedico a mis padres Segundo y Luz, por su inmenso apoyo y esfuerzo que me han brindado durante este proceso, por forjarme con los mejores valores para hacer de mí una buena persona.*

*A mis hermanos Juan, Tanya y Diana por ser un pilar fundamental en mi vida y en confiar en mí. A mi querida sobrina Samy, por darme todo su amor incondicional.*

*A mi querida mamita Chocha que desde el cielo con una gran sonrisa ilumino mi camino para poder culminar esta etapa de mi vida.*

*A mis amigos por entregarme las mejores experiencias en lo largo de la carrera.*

Oscar Cuji.



## Dedicatoria

*Por ser las mejores personas que he tenido la suerte de conocer, por todo el esfuerzo que han realizado para que pueda crecer como persona y estudiante, por eso y mucho más quiero dedicar el título a las dos personas más importantes en mi vida mi amada madre Zhene y abuelita Blanca.*

*Mauricio Pinos.*



## Introducción

De acuerdo a la planificación y desarrollo del turismo dentro de un territorio puede convertirse un medio de desarrollo socioeconómico capaz de mejorar la calidad de vida de sus habitantes impulsando la inversión local y promoviendo el desarrollo de otras actividades en las localidades receptoras (Morillo, 2011).

Gracias al valor histórico que representa la parroquia Luis Cordero para la ciudad de Azogues posee recursos culturales significativos para la población local y por su ubicación geográfica y condiciones climáticas se pueden encontrar recursos naturales únicos en la zona por lo cual la parroquia actualmente recibe una baja afluencia de visitantes que arriban al lugar con el propósito de realizar actividades relacionadas al ocio y la recreación. Es por ello la importancia de contar con herramientas que permitan a las autoridades fomentar el desarrollo y crecimiento de la actividad turística dentro de la parroquia de una manera sostenible, lo que motivó a realizar una investigación con el objetivo de proponer estrategias de desarrollo turístico de acuerdo a la vocación turística del territorio.

La metodología utilizada para el levantamiento de la información necesaria es de enfoque cualitativo, mediante la aplicación de entrevistas a actores clave en el desarrollo del turismo en el área, por otra parte, para establecer los lineamientos estratégicos se utilizaron metodologías participativas dirigidas a la comunidad tomando en cuenta que la población local cuenta con mayor conocimiento sobre las potencialidades que posee la parroquia Luis Cordero.

El presente trabajo está conformado por tres capítulos, el primero, se realiza el diagnóstico de la parroquia Luis Cordero con relación al turismo lo que permite conocer los aspectos que dificultan el desarrollo de actividades relacionadas a turismo, en el segundo capítulo, se analizan las características sociodemográficas de la población de estudio y se establecen las relaciones que



existe entre la comunidad local y los representantes encargados de la gestión turística de la parroquia. En el tercer capítulo, se plantean estrategias para el desarrollo turístico de la parroquia, además, se detalla el tiempo y el costo de la ejecución de las mismas.



## CAPÍTULO I

### ANÁLISIS DEL SISTEMA TURÍSTICO DE LA PARROQUIA LUIS CORDERO

#### 1.1 Estado del arte

Dentro del estado del arte se realiza el análisis de las ideas e información bibliográfica relacionadas al tema de investigación, lo cual permite establecer la manera adecuada de desarrollar el presente trabajo para alcanzar los resultados deseados.

##### 1.1.1 Turismo y desarrollo

En 2016 el turismo contribuyó al 1.8% del producto interno bruto mundial, aquello representó el 6.5% de exportaciones mundiales (Serrano et al., 2018), sin embargo, el crecimiento turístico no es el mismo en todas las zonas geográficas del mundo, factores externos e internos se correlacionan directamente con la elección que hace un turista por determinado lugar para visitarlo (Serrano et al., 2018). En el caso de la parroquia Luis Cordero actualmente el turismo no representa un ingreso relevante para los moradores a pesar que dentro del Plan de Desarrollo y Ordenamiento Territorial de la parroquia se considere al turismo como una posible fuente de ingresos para la población local. “El turismo es un fenómeno social, cultural y económico relacionado con el movimiento de las personas a lugares que se encuentran fuera de su lugar de residencia habitual, normalmente por motivos de ocio” (OMT, 2010, p.1).

Aquella definición tiene una perspectiva generalista, dado que cada contexto y territorio tiene diversas particularidades, por ende, los conceptos en muchos casos quedan cortos, no obstante, son una base para entender el fenómeno del



turismo desde distintas perspectivas considerando su complejidad (Capece, 2014).

En primera instancia, los territorios están condicionados a su desarrollo de acuerdo a la vocación de los mismos, es decir cada territorio tiene unas características propias que pueden ser aprovechadas para su desarrollo. Desde las distintas y complejas miradas de desarrollo, está el desarrollo local, entendido como un proceso de crecimiento económico acorde a las capacidades del territorio y de los recursos producción e innovación, en torno a la población en un medio físico a través de distintas instituciones y políticas (Menoya et al., 2017).

Es importante recalcar que la falta de aprovechamiento y la incorrecta administración de los recursos que posee una zona determinada por parte de las autoridades y la población local ocasione el deterioro y la pérdida de valor de los mismos provocando que en lugar de obtener beneficios y que estos contribuyan al desarrollo de la zona presenten problemas para la población. Lo que se puede evidenciar en los recursos turísticos que posee la Parroquia Luis Cordero, puesto que no todos son aprovechados adecuadamente, también es posible apreciar que dentro de los mismos a pesar del esfuerzo realizado por parte de las autoridades de la parroquia para conservar los recursos se puede evidenciar que las personas realizan actividades ajenas al turismo generando el deterioro de los recursos de la parroquia.

### **1.1.2 Globalización y desarrollo local**

El espacio, la geografía y el territorio han adquirido gran relevancia en relación al desarrollo a nivel socioeconómico y político (Moncayo, 2002). Las grandes desigualdades internas de los países, la autosuficiencia de ciudades prominentemente globales y las crisis del Estado-nación han desembocado en



una nueva re-territorialización del desarrollo, es decir, cuando se empezaba a tener otra perspectiva del territorio como consecuencia de la globalización – distancias más cortas, comunicación más rápida– en gran medida como consecuencia de la reestructuración mundial y la transformación de los espacios subnacionales (Moncayo, 2002). Entonces el desarrollo puede ser visto desde dos perspectivas: globalización y glocalización (Moncayo, 2002).

El surgimiento del desarrollo local turístico entonces tiene dos tareas: desarrollar un territorio a partir de sus características endógenas con la intención de exponerlo a la mirada mundial a través de distintos mecanismos con el fin de generar visitación turística y al mismo tiempo desarrollo local, sin embargo no es tan sencillo como parece, ya que en estas dinámicas juegan un rol importante un conjunto de actores directos e indirectos que forman parte de la cadena de valor del turismo (Capece, 2014).

El desarrollo local está enfocado en generar un desarrollo endógeno, la autoorganización y bienestar social, por medio de la participación colectiva e individual. Otro paradigma del desarrollo en los tiempos actuales es el desarrollo sostenible, el cual busca satisfacer las necesidades de la población presente sin comprometer las necesidades de las generaciones futuras, es decir, satisfacer las necesidades de una manera en la cual no se agoten los recursos naturales del planeta (Juárez, 2013).

El desarrollo turístico, según la OMT (2013) puede favorecer al crecimiento de una zona geográfica si se reducen las fugas y se maximizan las conexiones con la economía local, a través del establecimiento de relaciones de cooperación entre las comunidades, el sector privado y público, con un desarrollo sostenible equilibrado (como se citó en Agüera y Moral, 2016).



En la parroquia Luis Cordero el desarrollo de la actividad turística es mínimo debido a diferentes razones como: la falta de elaboración y ejecución de proyectos que contribuyan al crecimiento del turismo dentro de la zona, la relación entre la comunidad y las autoridades es deficiente y también es posible notar que la población de la parroquia no cuenta con conocimientos para el desarrollo de actividades relacionadas al turismo por lo cual a pesar que dentro de la parroquia se pueden encontrar varios puntos de interés turístico el lugar carece de servicios que faciliten y mejoran la experiencia de los visitantes.

Para que el desarrollo del turismo sea sostenible es necesario que exista un equilibrio entre el uso de los recursos económicos, sociales, culturales y naturales de la zona de destino y los impactos negativos que puede causar en la sociedad anfitriona o en el medio ambiente (Roadmap Excelencia y Responsabilidad, 2010).

Es preciso tener un análisis claro del desarrollo sostenible, así como indica Vera (2001) que el desarrollo sostenible es considerado una actividad económicamente viable, socialmente justa y respetuosa con el medio ambiente; la misma que no involucra innovaciones radicales sino más bien aprovechar de manera viable las potencialidades con las que cuenta un lugar, no obstante el desarrollo sostenible considera una cierta revalorización y orientación de la planificación y gestión turística, llegando a ser de esta manera un punto clave el tener un conocimiento claro de los principios del desarrollo sostenible para poder abordar temas de planificación (como se citó en López, 2007).

### **1.1.3 Planificación turística y territorio**

De acuerdo a Molina (1986), Godfrey y Clarke (2000) “La planificación turística ha sido definida de manera general, como el proceso racional y ordenado para





alcanzar el crecimiento o el desarrollo turístico (como se citó en Osorio, 2006, p. 293).

El objetivo de la planificación turística es brindar beneficios socioeconómicos a la comunidad, pero al mismo tiempo mantener la sostenibilidad del sector turístico, mediante el cuidado del medio ambiente y la cultura local. La planificación turística se lleva a cabo en un marco temporal y debe ser flexible, global, integrada, ambiental y sostenible, referida a la comunidad (Inskeep, 1999).

Esta debe propender a ser realista y estar orientada de acuerdo a la vocación territorial del lugar, es decir, se debe tener en cuenta todas las aptitudes, disposiciones y potencialidades que posee un territorio para el desarrollo de determinadas actividades (De la Vega et al., 2009). De igual manera se debe analizar la vocación turística, la cual según Petrizi (2011) indica que hace referencia a “La predisposición natural de un determinado espacio para ser transformado en un lugar atractivo para potenciales visitantes” (como se citó en Gómez et al., 2014, p. 82).

En la parroquia Luis Cordero las principales actividades que realiza la población están relacionadas a la agricultura y ganadería, gracias a la riqueza de los suelos que posee el territorio, por lo cual la planificación turística de la parroquia debe estar enfocada en complementar dichas actividades con el turismo y debe ser de una manera participativa en la cual se considere la opinión de la población local garantizando que el desarrollo de actividades no influyan de manera negativa en las principales actividades que realiza la población.

La planificación turística puede ser aplicada en niveles macro o micro de acuerdo a la OMT (1999) los niveles de desarrollo turístico son: internacional, nacional, regional, local o comunitario, de sitio o de diseño. Independientemente del nivel



al que está dirigida se puede aplicar herramientas de análisis y planificación (como se citó en Ricaurte, 2009). Getz indica que el proceso de planificación turística debe estar basada en investigaciones, estudios y análisis con el propósito de optimizar el desarrollo del turismo, el bienestar social y el cuidado del medio ambiente (como se citó en Ricaurte, 2009).

La OMT propone siete etapas fundamentales en el proceso de planificación turística las mismas que pueden ser modificadas y aplicadas en virtud de los recursos del lugar y de acuerdo al enfoque que esté orientada la planificación (como se citó en Ricaurte, 2009). Las etapas del proceso de planificación propuestas por la OMT son:

1. Estudio preliminar: la primera fase consiste en la visita de campo del lugar con la intención de identificar los recursos y potencialidades. En esta etapa se determina el enfoque de la planificación y se evalúa si es viable continuar con el proceso de planificación.
2. Definición de objetivos de desarrollo turístico: en esta etapa se establecen los objetivos de la planificación turística los cuales deben estar basados de acuerdo a la potencialidad del lugar y se deben formular de una manera participativa en la cual se integren las opiniones de los miembros de la comunidad receptora, autoridades locales y los actores que participan en el desarrollo de la actividad turística.
3. Estudios y evaluaciones: el tercer paso dentro del proceso de planificación consiste en el diagnóstico o planteamiento de la situación turística actual del lugar mediante el levantamiento de información sobre los servicios que son necesarios para el desarrollo del turismo.



4. Análisis y síntesis: se examina de forma integrada e interrelacionada los elementos del sistema turístico con el objetivo de establecer la potencialidad turística del destino y conseguir información que contribuya a la orientación de la planificación y la toma de decisiones dentro de la misma.
5. Formulación del plan: En esta parte se fija la política y se establece la propuesta del plan de desarrollo turístico, la estructura está en función de los objetivos, el enfoque y la escala de la planificación.
6. Recomendaciones: las recomendaciones varían en cada planificación y son específicas para cada lugar puesto que estas están determinadas por las condiciones del área en las que se va implementar el plan de desarrollo turístico.
7. Ejecución y gestión: en la fase final se pone en marcha el plan de desarrollo turístico para lo cual se establecen indicadores de éxito y se realiza revisiones periódicas de los avances, en el caso de ser necesario se programan modificaciones conforme a las nuevas situaciones del entorno, para lo cual se deben establecer organismos de seguimiento público (Ricaurte, 2009).

De acuerdo a Pujadas y Font (1998) “El marco conceptual, operativo y, en cierta forma, administrativo de la planificación es la ordenación del territorio” (como se citó en López, 2007, p. 54). Además, Antón y González (2004) establecen que la ordenación del territorio va más allá de la forma como se delimitan las zonas, actualmente representa una herramienta para la armonización territorial y legibilidad espacial y es considerada como un instrumento para el consenso social y económico (como se citó en López, 2007). Por otro lado, Gómez Orea (2004) propone que el ordenamiento territorial está fundamentado en tres principios básicos que son:



1. La eficiencia la cual a hace alusión a la implementación de actividades de una manera coherente considerando el medio físico en el cual se va a desarrollar.
2. La equidad entendida como la correcta implementación de diferentes actividades en un espacio físico de tal manera que estas no tengan repercusiones negativas en este.
3. El principio de jerarquía y de complementariedad el cual busca que exista una integración entre las diferentes escalas de ordenamiento y los planes locales, regionales y nacionales ya establecidos (Clave y Reverté, 2011).

#### **1.1.4 Sistema Turístico**

No existe una receta para la planificación del turismo, sin embargo, hay varios planteamientos teóricos para tratar al turismo como un sistema complejo de relaciones (Capece, 2014).

El turismo es un fenómeno complejo que integra distintos elementos que permiten el desarrollo del mismo. Estos elementos están relacionados de manera directa e indirecta dentro de la planificación turística de un destino por lo cual es necesario identificar los diferentes componentes que forman parte del sistema turístico. Según Cárdenas (2001) manifiesta que el sistema turístico son todos los bienes y servicios ofrecidos inter-relacionadamente la falta de una de ellos complica e impide la venta de los mismos, además indica que solo es posible producirlos en el lugar de destino del turista, no obstante, pueden ser ofertados en el lugar de origen del turista o en otro diferente (como se citó en Morillo, 2011).

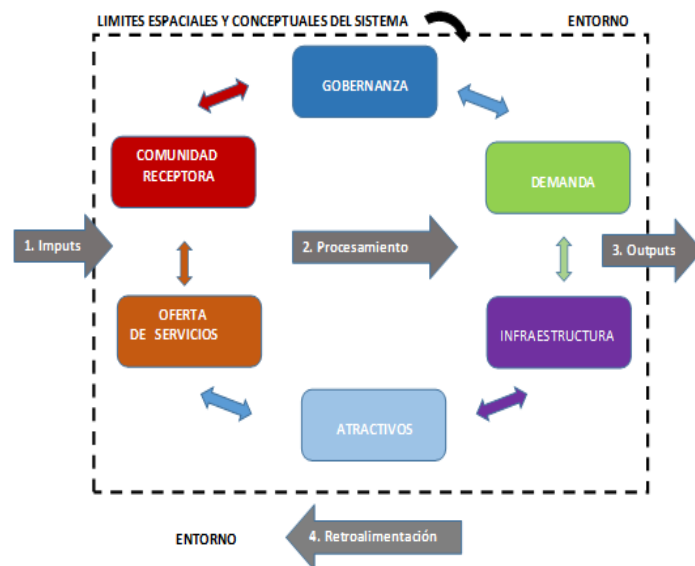
Molina (2000) considera al sistema turístico como un procedimiento abierto dentro del marco social, ambiental, político y económico, esto conlleva a generar

fundamentos teóricos que sirven para la práctica de un turismo sostenible, dinámico, económico y políticamente responsable con la comunidad receptora (como se citó en Ricaurte, 2009).

Molina plantea 6 subsistemas o componentes del sistema turístico (*figura 1*):

## Figura 1

### Componentes del Sistema Turístico



*Nota.* Adaptado de “Manual para el Diagnóstico Turístico Local” por Carla Ricaurte (2009).

1. La gobernanza está compuesta por entidades públicas, privadas y no gubernamentales que regulan, dirigen y toman decisiones sobre el desarrollo de la actividad turística.
2. La demanda son los visitantes internacionales o internos que llegan hacia un destino a realizar actividades relacionadas al turismo.



3. Los atractivos que pueden ser naturales o culturales, además son considerados como el origen del sistema turístico.
4. Oferta de servicios formada por ciertos servicios netamente turísticos como: alojamiento, esparcimiento, alimentación, transporte, actividades turísticas, cada uno de estos servicios son presentados con el fin de satisfacer las necesidades y gustos de los turistas.
5. La infraestructura la cual es considera como un elemento clave para el sistema turístico, ya que presenta servicios básicos para su funcionamiento como: agua potable, energía eléctrica, alcantarillado, centros de salud y seguridad, terminales de transporte y vías de conexión para el traslado de los turistas.
6. La comunidad receptora puede ser caracterizada de acuerdo al grado de participación o intervención en el desarrollo turístico a través de empleos que se relacionan de manera directa o indirecta con la actividad turística, por lo cual es necesario conocer: el nivel de participación ciudadana, porcentaje de empleos turístico, grado de formación de los habitantes, habilidades y destrezas para el turismo, actitudes de la comunidad para el turismo y los problemas sociales existentes en la comunidad.

El sistema turístico planteado por Molina es el más práctico, puesto que es el único que integra como último elemento a la participación de la comunidad receptora, en la cual intervienen y participan los habitantes de un destino para el correcto desarrollo turístico sostenible del mismo (como se citó en Ricaurte, 2009).



En el caso de la parroquia Luis Cordero el sistema turístico es el punto que presenta mayor dificultades para el crecimiento de la actividad turística puesto que el lugar no cuenta con todos los elementos que conforma el mismo por lo cual la población manifiesta que los turistas que llegan a la parroquia se van a la ciudad de Azogues a adquirir los servicios que no posee la parroquia ocasionando que los posibles ingresos que puede generar la visita por parte de los turistas no sea para la comunidad local.

### **1.1.5 Potencialidades turísticas de un territorio**

Los espacios en los cuales ocurre el turismo poseen historias y memorias que tratan de ser recreadas, el turismo invita a nuevos visitantes a formar parte de los hogares, comunidades, fiestas comunitarias de manera temporal generando nuevos lazos de interacción económica y social (Prieto, 2011).

Los lugares en los cuales es posible realizar la actividad turística no se encuentran distribuidos de una manera homogénea dentro de un territorio, al contrario, su localización es de carácter puntual, por lo cual para determinar el potencial turístico de una zona es necesario identificar y clasificar los recursos turísticos que se encuentran ubicados en el territorio (Cerro, 2015). De acuerdo a la OMT establece que los recursos turísticos son aquellos bienes y servicios que por medio de la intervención del hombre satisfacen las necesidades de la demanda y facilitan el desarrollo de la actividad turística (como se citó en Cerro, 2015).

La identificación de los atractivos turísticos es fundamental en el proceso de análisis del potencial turístico de una zona y consiste en la elaboración de un inventario de los recursos y lugares de interés turístico, es decir catalogar y jerarquizar a los lugares, objetos o establecimientos que por sus atributos naturales o culturales tienen la capacidad de atraer la atención de la demanda



turística. El inventario de atractivos turísticos de un destino se considera una herramienta de información que contribuye a la gestión turística mediante el aporte de datos consistentes para planificar ejecutar y evaluar el territorio (Ministerio de Turismo, 2017).

De acuerdo con el Manual de Atractivos Turísticos con base en la naturaleza y atributos que presentan los atractivos turísticos estos pueden ser clasificados en 2 categorías: naturales y culturales. Dentro de los atractivos naturales se reconoce 11 tipos y 54 subtipos y en el caso de los atractivos culturales se identifican 4 tipos y 25 subtipos (Ministerio de Turismo, 2017).

Los recursos turísticos naturales de un territorio están constituidos por aquellas áreas que gracias a su flora y fauna despiertan el interés en los turistas. Por otra parte, los recursos turísticos culturales están conformados por los diferentes lugares y expresiones que por su importancia cultural representan un atractivo turístico para los visitantes (Proyecto FIT PERÚ, 2003).

Dentro del territorio de la zona de estudio se puede encontrar recursos turísticos de carácter natural y cultural, los cuales son de gran importancia para la comunidad local debido a su valor histórico o belleza natural. Actualmente dichos recursos no cuentan con una demanda turística establecida, no obstante existe una pequeña cantidad de personas que llegan a la parroquia con la intención de conocer los mismos y realizar actividades relacionadas al ocio y la recreación. Es por ello que surge la necesidad de establecer proyectos que promuevan la conservación y mantenimiento de los recursos turísticos que posee la parroquia con el Objetivo de mejorarla oferta turística de la zona.

A partir del potencial turístico con el que cuenta un destino, la aceptación de la demanda y la organización local se generan productos turísticos con el propósito de incrementar la actividad turística en el lugar generando una nueva fuente de





ingresos para las personas que residen en el lugar en el cual se desarrolla el turismo (Castillo et al., 2015).

### **1.1.6 Participación comunitaria**

El concepto de participación comunitaria parte de fundamentos teóricos de la comunidad, la misma que es considerada por Medina (2000) como el conjunto de individuos o habitantes de una zona determinada quienes poseen características similares como: idioma, costumbres, valores, tareas, edad, barrio, estatus social, entre otros (como se citó en Moreno y Ochoa, 2011). De acuerdo a diferentes estudios (Puig, 2004; Vargas, 2011) dentro de la definición de comunidad se hace referencia a la participación comunitaria, la cual consiste en la interacción de los miembros de la comunidad para aportar, gestionar, asumir el desarrollo de un proyecto o empresa, mediante metodologías y técnicas participativas (como se citó en Moreno y Ochoa, 2011).

Con base en lo mencionado anteriormente, las metodologías participativas son un componente clave para establecer participaciones comunitarias, es una técnica de trabajo social que busca impulsar a las personas a obtener conocimientos y una visión más clara de la realidad, promoviendo de esta manera a que los integrantes de un grupo trabajen en conjunto y cada uno aporten con ideas que contribuyan con el correcto desarrollo de un proyecto o plan de desarrollo que esté en proceso mediante el uso de técnicas participativas que contribuyan para un mejor desarrollo (Arteaga, 2002).

Las técnicas participativas son componentes clave para establecer metodologías participativas, ya que están compuestas por distintas actividades con el objetivo de planificar acciones para la solución de algún problema o para contribuir con el desarrollo de proyectos, estas técnicas se clasifican en 4 grupos diferentes:



1. Dinámicas vivenciales: establece una situación ficticia en la cual los participantes se involucran, reaccionan y adquieren actitudes espontáneas, un ejemplo son juegos de memorias que se realiza entre los miembros del grupo de trabajo.
2. Técnicas de actuación: son actividades relacionadas a expresiones corporales, ejemplo: los sociogramas.
3. Auditivas y audiovisuales: son distintas actividades relacionadas al sonido las que permiten adquirir más información detallada sobre un tema, un ejemplo claro son los radiodrama.
4. Visuales: tiene que ver con actividades que sean gráficas y escritas. Ejemplo: con respecto a las actividades gráficas se pueden utilizar dibujos, mapas o afiches que brinden información de un tema determinado, por otro lado, en las actividades escritas se puede hacer el uso de papelógrafos en donde los participantes transcriban ideas u opiniones sobre un tema (Arteaga, 2002).

Para llevar a cabo un proceso participativo se debe difundir la propuesta a toda la población que esta pueda llegar a influir para poder identificar y capacitar a los miembros de la sociedad que demuestren un mayor interés en participar en el proceso del mismo (Villasante,1998).

Se puede apreciar que la población de la parroquia Luis Cordero es organizada considerando que al momento de ejecutar algún proyecto que busque mejorar las condiciones actuales de la parroquia la mayor parte de la comunidad colabora para el desarrollo del mismo, no obstante la comunidad no ha participado en proyectos relacionados con el turismo, sin embargo la misma presenta interés en formar parte del desarrollo turístico de la parroquia por lo cual es indispensable identificar y capacitar aquellas personas que presenten interés en



participar en la ejecución de proyectos que tengan el objetivo de incrementar la actividad turística.

### **1.1.7 Lineamientos estratégicos**

De acuerdo a investigaciones realizadas el turismo se ha convertido en un sector clave para el desarrollo socioeconómico en diferentes destinos alrededor del mundo (OMT, 2015).

No obstante, la incorrecta implementación de la actividad turística puede provocar que los resultados no sean los esperados, por lo cual una de las maneras de implementar el turismo en un destino es estableciendo lineamientos estratégicos en conjunto con los principales actores de manera que se promueva el desarrollo en un determinado territorio de acuerdo a su vocación turística (Alberich et al., 2009).

El Sociograma es una de herramienta que permite identificar los actores clave que intervienen en el desarrollo del turismo en un destino determinado además se pueden reconocer las principales relaciones que existen entre ellos. De esta manera es posible trabajar en conjunto con la población local para identificar las principales problemáticas que presenta el territorio, y posteriormente establecer las distintas estrategias que contribuirán al desarrollo del área de estudio (Alberich et al., 2009).

La parroquia Luis Cordero carece de lineamientos estratégicos que permitan a las autoridades y la población local aprovechar adecuadamente las potencialidades turísticas que posee la misma, es por ello que no ha sido posible implementar actividades relacionadas al turismo dentro de la parroquia a pesar que se han ejecutado proyectos en busca de mejorar la situación turística actual del lugar.



## 1.2 Generalidades de la parroquia Luis Cordero

La Parroquia Luis Cordero, forma parte de las doce parroquias que se encuentran localizadas dentro del cantón Azogues, cuenta con una superficie de 2.586,58 hectáreas; las principales actividades que se desarrollan dentro de la parroquia están relacionadas a la ganadería y agricultura (GAD Parroquial Luis Cordero, 2015).

Constituida como parroquia civil con el nombre de Luis Cordero en el registro oficial número 239 emitido el 20 de junio de 1917 y con base en la información del Libro de Oro Parroquia Luis Cordero Historia de San Marcos, el primer obispo monseñor Gabriel Díaz Guevara crea la parroquia eclesiástica de San Marcos en el año de 1969 (Parra et al., 2017).

### 1.2.1 Ubicación geográfica

La parroquia Luis Cordero se encuentra ubicada en la parte noroeste de la ciudad de Azogues a 7,2 km. del centro de la misma, se encuentra situada dentro de la zona territorial 6 en la provincia del Cañar a 2.862 m.s.n.m. Los límites de la parroquia (*figura2*) son (GAD Parroquial Luis Cordero, 2015):

1. Norte: con el cantón Azogues
2. Sur: con la parroquia San Miguel
3. Este: con el cantón Paute
4. Oeste: con el cantón Azogues



## Figura 2

*Límites de la parroquia Luis Cordero*



*Nota.* Adaptado de “Google Earth” por Oscar Cuji y Mauricio Pinos, 2020

### 1.2.2 División Política

La parroquia Luis Cordero cuenta con cinco comunidades urbanas y doce comunidades rurales (*figura 3*), las cuales se detallan en la tabla 1:



**Tabla 1**

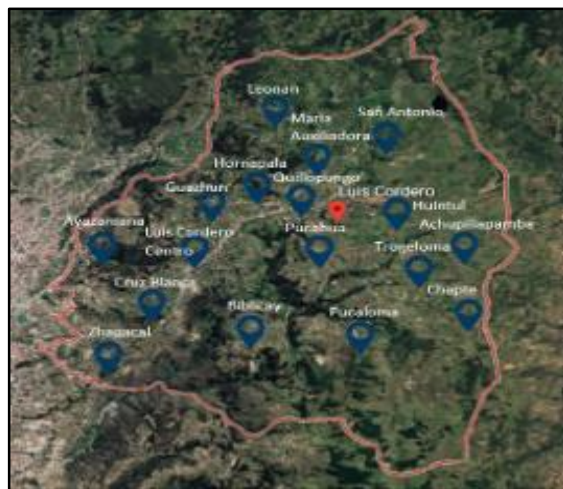
*Comunidades que integran la parroquia Luis Cordero*

Urbanas		Rurales		
Luis Cordero Centro	Cruz Blanca	Ayazamana	Zhapacal	Biblicay
Guazhun	Hornapala	Pucaloma	Pucahua	Chapte
Quillopungo		Trojeloma	Achupillapamba	Huintul
		María Auxiliadora	San Antonio	Leonán

*Nota.* Adaptado de “Plan de desarrollo y ordenamiento territorial de la parroquia Luis Cordero (2014-2015)” por el equipo consultor GAD Luis Cordero, 2015.

**Figura 3**

*Mapa de las comunidades de la Parroquia Luis Cordero*



*Nota.* Adaptado de “Google Earth” por Oscar Cuji y Mauricio Pinos, 2020.



### 1.2.3 Clima

Dentro de la zona geográfica que abarca la parroquia Luis Cordero la precipitación media anual está entre los 600 – 1.250mm. Se puede identificar dos pisos climáticos en los cuales la temperatura oscila entre los 15 - 28 C, en la zona baja desde la comunidad de Zhapacal hasta la parte baja de Huintul el clima puede variar entre templado-frío y en la zona alta comprendida desde la parte media de la comunidad de Huintul hasta la comunidad de Leonán el clima es frío (PDOT Luis Cordero, 2015).

### 1.3 Antecedentes turísticos de la parroquia Luis Cordero

Para identificarlos antecedentes turísticos de la parroquia Luis Cordero se realizó un análisis de los proyectos que se han llevado a cabo *in situ* con el fin de promover el desarrollo turístico local, además se realizaron entrevistas a las autoridades del cantón Azogues y de la parroquia Luis Cordero (*anexo 3*) con el objetivo de conocer la situación turística actual en la que se encuentra la parroquia y sus comunidades.

La parroquia Luis Cordero cuenta con un plan de desarrollo turístico elaborado por los estudiantes de la Universidad del Azuay, el cual no ha sido ejecutado por parte de las autoridades encargadas. De acuerdo al PDOT de la parroquia Luis Cordero cita al turismo como una posible fuente de ingresos económicos para la población considerando que la parroquia posee recursos naturales y culturales que pueden captar la atención del turista, pero en la actualidad las principales fuentes de ingresos económicos están relacionados al desarrollo de actividades agropecuarias.



Dentro de la parroquia Luis Cordero se han desarrollado una serie de proyectos que buscan impulsar la actividad turística en el sector a nivel local gestionados por la Unidad de Turismo con el apoyo del GAD provincial los cuales se detallan a continuación:

1. Proyecto facilidades para el atractivo los boquerones con el objetivo de mejorar la infraestructura del lugar convirtiéndolo en un producto turístico.
2. Proyecto Conoce tu Destino el cual consiste en visitas guiadas hacia las distintas parroquias del cantón Azogues mediante el apoyo del GAD provincial, con el fin de dar a conocer a las personas las riquezas que posee el cantón.
3. Promoción y logística en el festival cultural representativo de la zona mediante el apoyo del GAD municipal, un ejemplo claro es el festival del cuy el cual se celebra el mes de diciembre en Quillopungo, en donde los visitantes desarrollan distintas actividades.
4. Elaboración de paquetes turísticos, los mismos que estuvieron en venta en agencias locales y agencias a nivel nacional, sin embargo, este proyecto no siguió en pie debido a la falta de interés por parte de la comunidad local y al cambio de las administraciones.
5. Programas de capacitación en Turismo comunitario mediante el apoyo de la corporación española Fons Valencia en el año 2018, en la cual participan las asociaciones de gastronomía de, guías nativos, emprendimiento de una granja que está dedicada al criadero de cuy además que empaca y exporta los mismos hacia el exterior.





### **1.3.1 Potencial turístico**

La parroquia Luis Cordero posee importancia histórica considerando que el nombre de la ciudad de Azogues proviene del mineral que se extraía en el sector de los Boquerones en la época colonial el cual era conocido como azogue o mercurio, en la actualidad se pueden apreciar las minas de las cuales se extraía el mineral y son consideradas un atractivo de la parroquia.

Cuenta con potencial turístico natural conformado por los Boquerones de San Marcos, la laguna de Chocar, el Salado, los miradores de Leonán y Pucahua en los cuales se requiere la implementación de infraestructura que facilite el desarrollo de la actividad turística.

El potencial turístico cultural de la parroquia está constituido por los bienes patrimoniales culturales tangibles que se encuentran dentro de la parroquia como los vestigios arqueológicos ubicados en la comunidad de Biblicay, estructuras de arquitectura colonial construidas en las diferentes comunidades y bienes patrimoniales culturales intangibles representados por rituales, actos festivos y el uso de técnicas artesanales y ancestrales tradicionales que son recreadas por las comunidades en función de su entorno.

### **1.3.2 Problemas que dificultan el desarrollo turístico**

El principal problema que impide el desarrollo del turismo en la parroquia se debe a la falta de cooperación entre las autoridades de la parroquia Luis Cordero y la Unidad de Turismo de la ciudad de Azogues, puesto que la Unidad de Turismo ha establecido varios proyectos que apoyan al desarrollo turístico de la parroquia, pero no existe el apoyo necesario por parte de las autoridades administrativas de la parroquia para realizar la ejecución de los mismos. Las autoridades de Luis Cordero consideran como prioridad apoyar a la organización



de festividades tradicionales que se celebran en distintas fechas del año en el sector, para lo cual se destina una parte del plan operativo anual para la organización de dichas fiestas.

Por otro lado, con base en las entrevistas realizadas y después de socializar el proyecto a varias personas de las comunidades se puede mencionar que los integrantes de las comunidades de la parroquia presentan interés en participar en el desarrollo de actividades relacionadas al turismo, pero carecen de conocimientos necesarios para el correcto desarrollo de las mismas. Es necesario identificar y capacitar en temas relacionados a la gestión turística a las personas que estén dispuestas a contribuir en el desarrollo del turismo en la parroquia.

### **1.3.3 Condiciones actuales de la infraestructura turística de la parroquia**

La infraestructura turística en la parroquia Luis Cordero actualmente es deficiente, puesto que actualmente no cuenta con todos los servicios que son necesarios para el desarrollo de la actividad turística, además los atractivos turísticos que se encuentran dentro de la parroquia carecen de elementos o servicios que facilite la visita de los turistas.

De acuerdo al catastro de servicios turísticos de la ciudad de Azogues la parroquia Luis Cordero no cuenta con servicios de alojamiento, intermediación y recreación, por lo cual los turistas que visitan la parroquia tienen la necesidad de solicitar dichos servicios en la ciudad de Azogues. El servicio de restauración en la parroquia es ofrecido por restaurantes cuyos propietarios son moradores del lugar y el servicio de transporte hacia la parroquia y sus comunidades es prestado por compañías de transporte público.



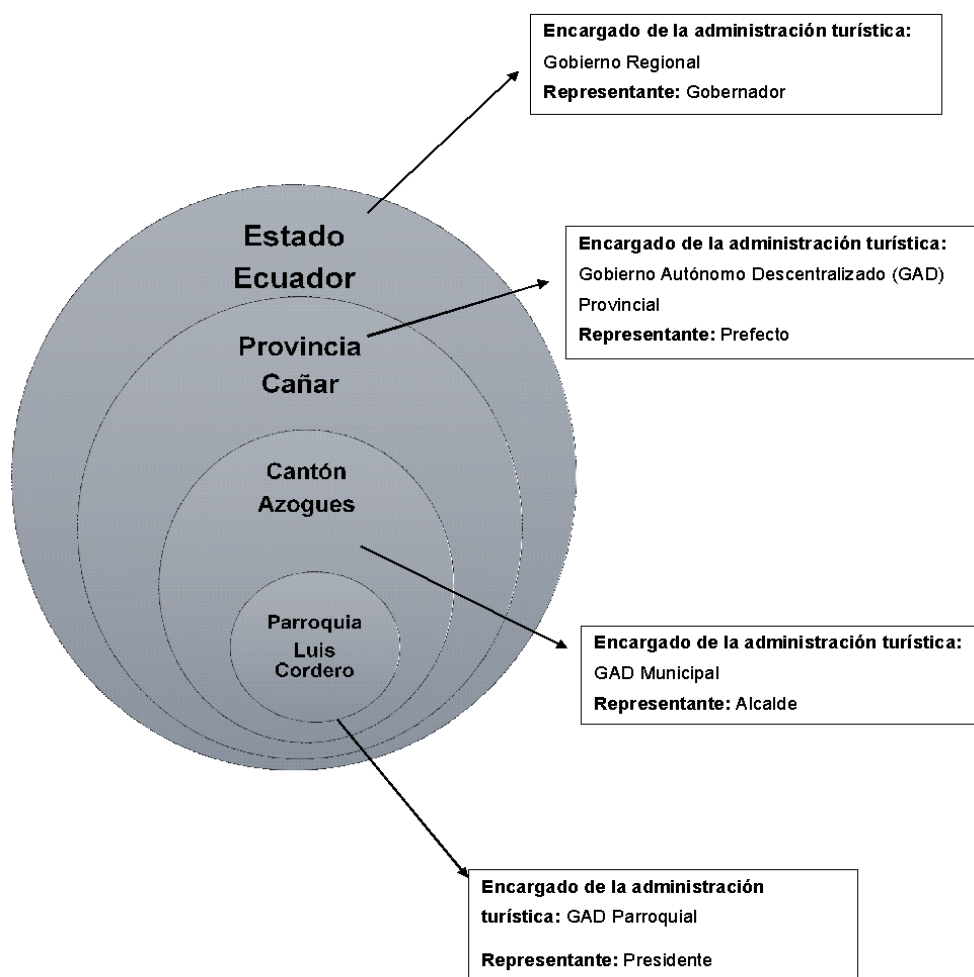
No obstante, de acuerdo a la entrevista realizada a la licenciada Diana Araujo Directora de la Unidad de Turismo de Azogues manifiesta que actualmente la parroquia no se encuentra en condiciones para desarrollar la actividad turística, pero mediante un proceso de planificación es posible considerar a la parroquia apta para realizar turismo, tomando en cuenta que la parroquia cuenta con potencial turístico tanto natural como cultural.

#### **1.4 Identificación del sistema turístico de la parroquia Luis Cordero**

El estudio con respecto al sistema turístico que posee la parroquia Luis Cordero se lo analizó en base en 6 componente los cuales se detallan a continuación:

##### **1.4.1 Gobernanza**

El gráfico 4 expone los diferentes niveles de gobierno planteados en el Código Orgánico de Organización Territorial del Ecuador (COOTAD, 2017).

**Figura 4***Niveles de Gobierno del Ecuador*

*Nota.* Adaptado de “Código Orgánico de Organización Territorial y Autonomías Descentralizadas, COOTAD”, 2017.

A continuación, se describen las principales competencias establecidas en el COOTAD relacionadas al desarrollo del turismo que deben cumplir los gobiernos autónomos centralizados (COOTAD, 2017).



#### **1.4.1.1 Funciones del GAD Regional:**

1. Promover el desarrollo sustentable del territorio con el fin de garantizar la realización del buen vivir a través de la implementación de políticas públicas.
2. Diseñar e implementar políticas de promoción y construcción de equidad e inclusión en su territorio.
3. Implementar un sistema de participación ciudadana para el ejercicio de los derechos que permita avanzar en la gestión democrática de la acción regional.
4. Establecer políticas destinadas a garantizar el derecho regional al hábitat y a la vivienda y asegurar la soberanía alimentaria en su respectiva circunscripción territorial.
5. El desarrollo de actividades turísticas le corresponde al gobierno central mediante la Autoridad Nacional de Turismo, planificación nacional, regulación nacional, control nacional y gestión nacional del sector turístico.

#### **1.4.1.2 Funciones del GAD Provincial:**

1. Promover el desarrollo sustentable de su circunscripción territorial provincial de manera que se garantice el buen vivir.
2. Plantear políticas de promoción y construcción de equidad e inclusión en su territorio.



3. Establecer un sistema de participación ciudadana para el ejercicio de los derechos.
4. Fomentar las actividades productivas y agropecuarias provinciales.
5. Impulsar las culturas, las artes, actividades deportivas y recreativas en beneficio de la colectividad en el área rural.
6. Desarrollar las actividades turísticas en su respectiva circunscripción territorial y en el ámbito de la competencia de fomento de las actividades productivas y agropecuarias, planificación, regulación y gestión provincial.

#### **1.4.1.3 Funciones del GAD Municipal o Cantonal:**

1. Promover el desarrollo sustentable de su circunscripción territorial cantonal de manera que se garantice el buen vivir.
2. Diseñar políticas de promoción y construcción de equidad e inclusión en su territorio.
3. Establecer el régimen de uso del suelo y urbanístico, asegurando porcentajes para zonas verdes y áreas comunales.
4. Implementar un sistema de participación ciudadana para el ejercicio de los derechos y gestión democrática de la acción municipal.
5. Controlar, regular y promover el desarrollo de la actividad turística cantonal, promoviendo de esta manera la creación y funcionamiento de organizaciones asociativas y empresas comunitarias de turismo.



6. Controlar y prevenir la contaminación ambiental en el territorio cantonal de manera articulada con las políticas ambientales y provinciales.
7. Controlar el uso del espacio público cantonal.
8. Promover las culturas, las artes, actividades deportivas y recreativas en beneficio de la colectividad del cantón.

#### **1.4.1.4 Funciones del GAD Parroquial:**

1. Promover el desarrollo sustentable de su circunscripción territorial parroquial de manera que se garantice el buen vivir.
2. Diseñar políticas de promoción y construcción de equidad e inclusión en su territorio.
3. Implementar un sistema de participación ciudadana para el ejercicio de los derechos y gestión democrática de la acción parroquial.
4. Dar un seguimiento a la ejecución de obras y la calidad de los servicios públicos y propiciar la organización de la población de la parroquia.
5. Impulsar la inversión y el desarrollo económico especialmente de la economía popular y solidaria.
6. Articular a los actores de la economía popular y solidaria a la provisión de bienes y servicios públicos.
7. Promover las culturas, artes, actividades deportivas y recreativas en beneficio de la colectividad.



8. Prestar los servicios públicos que les sean expresamente delegados o descentralizados con criterios de calidad, eficacia, y eficiencia.
9. Impulsar y coordinar la colaboración de los moradores de su circunscripción territorial en mingas o cualquier otra forma de participación social, para la realización de obras de interés comunitario.
10. Impulsar el desarrollo del turismo comunitario y aquel desarrollo por los actores de la economía popular y solidaria, para lo cual los prestadores de servicios deben cumplir con lo establecido en la normativa vigente.
11. Apoyar a ferias, muestras, exposiciones, congresos y otras actividades promocionales del turismo.
12. Generar campañas de concienciación ciudadana que genera una importancia sobre el turismo.

#### **1.4.2 Demanda**

El área de estudio no cuenta con una demanda establecida, por lo cual el análisis de la demanda turística de la parroquia está realizado desde el punto de vista local mediante entrevistas realizadas a los representantes de las comunidades de la parroquia.

La tabla 2 expone los resultados del análisis realizado sobre la demanda turística de la parroquia Luis Cordero.





**Tabla 2**

*Demanda turística de la parroquia Luis Cordero*

Interrogantes	Descripción
¿Qué lugares de la parroquia usted recomendaría visitar y por qué?	Los principales lugares que visitan los turistas en la parroquia son: los Boquerones, el Salado y la laguna de Chocar, sin embargo también existen lugares que son poco visitados por los turistas debido a la falta de promoción por ejemplo, las llanuras de Chapte, el Balcón de Pucahua, la loma de Quitasol la cascada de Pucaloma.
¿Por qué piensa usted que se debería visitar la parroquia Luis Cordero?	Porque la parroquia posee algunas características que sobresalen como por ejemplo: la producción de frutas y hortalizas, las personas pueden disfrutar de la naturaleza de una manera tranquila, la gastronomía, la población es amable y hospitalaria
¿Qué días piensa usted que las personas visitan con mayor regularidad la parroquia Luis Cordero?	Los días viernes, sábados y domingos.



Interrogantes	Descripción
¿En qué fechas considera que la parroquia recibe mayor afluencia de turistas?	Durante la celebración de la diferentes fiestas de la parroquia, en el mes de abril se celebra la fiesta patronal en Honor a San Marcos y se realiza el festival del capulí y en el mes noviembre se celebra el festival del cuy
¿Tiene idea del motivo que les lleva a las personas a visitar la parroquia?	Una gran parte de las personas lo hace con el propósito de comprar los productos que se producen en la parroquia, para visitar a sus familiares, conocer los atractivos de la parroquia y asistir a los eventos que se realizan en la misma
¿Según usted qué le falta a la parroquia para empezar a recibir turistas?	La parroquia carece de personal capacitado en materia turística, quienes estén encargados de incentivar a la población en la creación de proyectos de desarrollo turístico para la parroquia y mantener un correcto control y mantenimiento de los atractivos
¿Qué beneficio esperarían usted del turismo?	Principalmente que se genere una nueva fuente de ingresos para los



Interrogantes	Descripción
¿Qué otras actividades son primordiales para la parroquia y se podrían complementar con el turismo (por ejemplo, agricultura)?	habitantes locales, en segundo lugar que las personas conozcan los lugares turísticos de la parroquia y que las autoridades presenten mayor interés por el desarrollo de la parroquia  Principalmente la agricultura y ganadería considerando que son las actividades que más se realizan en la parroquia, la alfarería, el tejido de paja toquilla, la danza y la música también son actividades que se podrían complementar con el turismo
¿Piensa que en la situación del COVID 19 la parroquia tiene alguna oportunidad en el turismo sabiendo que muchos expertos recomiendan atractivos rurales y de naturaleza?	Si las visitas se realizan de una manera segura, la parroquia si tendría una oportunidad gracias a que los atractivos están ubicados en espacios rurales

*Nota.* Elaborado por Oscar Cuji y Mauricio Pinos.



### 1.4.3 Infraestructura

La infraestructura la cual es considera como un elemento clave para el sistema turístico, ya que presenta servicios básicos para su funcionamiento como: agua potable, energía eléctrica, alcantarillado, centros de salud y seguridad, terminales de transporte y vías de conexión para el traslado de los turistas.

#### 1.4.3.1 Cobertura parroquial de servicios básicos

En la tabla 3 se representa las poblaciones de las comunidades cuentan con servicios básicos, el servicio de agua potable está disponible en el 88% del territorio, el 34.12% de las comunidades cuenta con servicio de alcantarillado y la recolección de desechos sólidos se realiza en un 95% de la parroquia. Las coberturas de los servicios básicos de acuerdo a cada comunidad se detallan a continuación (POTD Luis Cordero, 2015).

**Tabla 3**

*Descripción de servicios básicos y cobertura por comunidad*

Comunidad	Cobertura de Agua	Cobertura de Alcantarillado	Desechos Sólidos	Cobertura de Energía Eléctrica
Zhapacal	100%	80%	100%	100%
Ayazamana	90%	50%	100%	100%
Cruz Blanca	100%	50%	100%	100%
Biblicay	90%	0%	100%	100%



Pucaloma	90%	0%	0%	100%
Hornapala	100%	0%	100%	100%
Guazhun	100%	80%	100%	100%
Quillopungo	100%	50%	100%	100%
María Auxiliadora	100%	70%	100%	100%
San Antonio	60%	60%	100%	100%
Luis Cordero	100%	90%	100%	100%
Leonán	100%	50%	100%	100%
Chapte	100%	0%	100%	100%
Achupillapamba	100%	0%	100%	100%
Huintul	100%	0%	100%	100%
Pucahua	100%	0%	100%	100%
Trogeloma	100%	0%	0%	100%
Promedio	96%	34%	88%	100%

*Nota.* Adaptado de “Plan de desarrollo y ordenamiento territorial de la parroquia Luis Cordero (2014-2019)” por el equipo consultor GAD Luis Cordero, 2015.

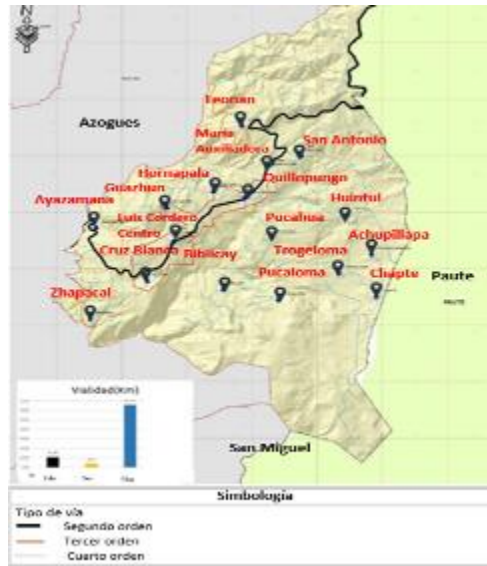
#### 1.4.3.2 Vialidad de la parroquia Luis Cordero

El acceso entre las diferentes comunidades de la parroquia presenta dificultades puesto que el 33% del sistema vial se encuentra en mal estado, el 55% en estado regular y solo el 12 % de las vías se encuentran en buen estado (*figura 5*).



### Figura 5

Mapa de la vialidad de la Parroquia Luis Cordero



Nota. Adaptado de “Plan de desarrollo de ordenamiento Territorial Luis Cordero (2014-2019)” por el equipo consultor GAD Luis Cordero 2015.



En la tabla 4 se identifican y describen las principales vías que conectan los puntos de interés turístico dentro de la parroquia Luis Cordero.

**Tabla 4**

*Descripción de la vialidad de la parroquia Luis Cordero*

Vía/ 36/	Estado	Clasificación	Material
Ayazamana vía principal(Azogues)	Regular	3er Orden	Lastre
Ayazamana-Boquerones	Mala	3er Orden	Lastre
Ayazamana Luis Cordero Centro	Bueno	1er Orden	Asfalto
Biblicay - Luis Cordero Centro	Mala	3er Orden	Lastre
Luis Cordero Centro Guazhun	Regular	3er Orden	Lastre
Luis Cordero - Cruz Blanca - Azogues	Muy Bueno	1er Orden	Asfalto
Leonán Centro - Vía Principal	Regular	3er Orden	Lastre

*Nota.* Adaptado de “Plan de desarrollo y ordenamiento territorial de la parroquia Luis Cordero (2014-2019)” por el equipo consultor GAD Luis Cordero, 2015.



### 1.4.3.3 Sistema de transporte

La mayor parte de las comunidades de las parroquias cuentan con servicio de transporte público, el cual es brindado por diferentes compañías de transporte de la ciudad de Azogues. La tabla 5 detalla las compañías de transporte que recorren las diferentes comunidades.

**Tabla 5**

*Empresas que ofrecen transporte hacia la parroquia Luis Cordero*

Unidad Territorial	Nombre de la Empresa	Cobertura en la Comunidad	Frecuencia de Recorrido
Ayazamana	Transporte San Marcos	Total	Todo el día
Cruz Blanca	Transporte San Marcos	Parcial	Todo el día
Zhapacal	Cooperativa Truraz	Total	Todo el día
Luis Cordero Centro	Cooperativa San Marcos	Total	Todo el día
Quillopungo	Cooperativa San Marcos	Total	Todo el día
María Auxiliadora	Cooperativa San Marcos	Total	Todo el día
Leonán	Cooperativa San Marcos	Total	Todo el día





Biblicay	Cooperativa San Marcos	Total	Lunes a viernes tres turnos diarios
Achupillapamba	Cooperativa San Marcos	Total	Seis turnos diarios
Chapte	Cooperativa San Marcos	Total	Seis turnos diarios
Huintul	Cooperativa San Marcos	Parcial	Seis turnos diarios

*Nota.* Adaptado de “Plan de desarrollo y ordenamiento territorial de la parroquia Luis Cordero (2014-2019)” por el equipo consultor GAD Luis Cordero, 2015.

#### 1.4.3.4 Centros de Salud

En la tabla 6 se identifica que la parroquia Luis Cordero cuenta con 2 centros de salud, el primero se localiza en la cabecera cantonal de la parroquia y el segundo se encuentra en la comunidad de Zhapacal. Estos centros se encuentran en malas condiciones con respecto a su infraestructura, mantenimiento y también se requiere que se amplíe el espacio de los mismos para un mejor funcionamiento.



**Tabla 6**

*Descripción de los centros de salud presentes en la parroquia Luis Cordero*

Ubicación	Nombre	Descripción
Cabecera Cantonal	Subcentro de salud	El centro requiere de una aplicación de sus instalaciones para brindar un mejor servicio a la población.
Zhapacal	Subcentro de salud	Las instalaciones de este centro se encuentran en malas condiciones.

*Nota.* Adaptado de “Plan de desarrollo y ordenamiento territorial de la parroquia Luis Cordero (2014-2019)” por el equipo consultor GAD Luis Cordero, 2015.



#### 1.4.4 Atractivos

Para el levantamiento de información de los recursos turísticos se utilizó la Matriz Informativa de Atractivos Turísticos (*anexo 4*) elaborada por el Ministerio de Turismo del Ecuador (MINTUR), la cual funciona como una herramienta para la recolección de información básica de un recurso turístico.

La tabla 7 se detalla las clases de recursos turísticos que se pueden encontrar a lo largo del territorio que conforma la parroquia Luis Cordero.

**Tabla 7**

*Recursos turísticos naturales y culturales de la parroquia Luis Cordero*

Categoría	Tipo	Subtipo
Atractivos Naturales	Montañas	Baja Montaña
	Ambientes Lacustres	Laguna
	Aguas Subterráneas	Manantial de Agua Mineral
	Ríos	Cascada
Atractivos Culturales	Arquitectura	Histórica / Vernácula
		Área Arqueológica
	Acervo Cultural y Popular	Fiestas Religiosas Tradicionales y Creencias Populares



	Música y Danza
Realizaciones Técnicas y Científicas	Obras de Ingeniería
Acontecimientos Programados	Eventos Artísticos
	Eventos Gastronómicos

---

*Nota.* Adaptado de “Guía para el levantamiento de atractivos turísticos del Ecuador”, 2017.

La parroquia Luis Cordero cuenta con recursos naturales y culturales que se encuentran amenazados principalmente por la falta de reglamentos que regulen y controlen las actividades que se realizan en el área de influencia de los mismos, los cuales se describen a continuación acorde a la categoría que pertenecen.

#### **1.4.4.1 Recursos naturales**

En el caso de la parroquia Luis Cordero se han identificado cuatro recursos naturales que pueden ser de interés del visitante gracias a los diferentes atributos que poseen.



#### 1.4.4.1.1 Laguna de Chocar

### Figura 6

*Fotografía de la Laguna de Chocar*



*Nota. Fotografía tomada por los autores.*

Se encuentra ubicada en el sector Matrama-Chocar a 4.3 kilómetros del centro de la parroquia Luis Cordero, de acuerdo a los resultados de la Matriz Informativa de Atractivos Turísticos la Laguna de Chocar (*figura 6*) es un atractivo de carácter natural con un ambiente lacustre compuesto por una laguna artificial de 725 metros de diámetro.

En sus alrededores posee amplios espacios verdes dentro de los cuales los visitantes pueden realizar recorridos, además es posible apreciar varias especies de aves, ganado vacuno, llamas, ovejas, entre otros.



#### 1.4.4.1.2 El Salado

### Figura 7

#### *Fotografía del Salado*



*Nota.* Fotografía tomada por los autores.

Se localiza en las comunidades de Cruz Blanca y Zhapacal a 500 metros de la vía principal, el Salado (*figura 7*) es una zona compuesta por rocas estalagmitas de las cuales se extraía sal, dentro de la zona se puede realizar actividades recreativas como: caminatas, camping y escalada deportiva. En relación con la Matriz informativa, el Salado se considera un recurso turístico natural de tipo aguas subterráneas y subtipo manantial de agua mineral puesto que se pueden encontrar pequeñas fuentes de agua salada.

A lo largo del sendero se puede apreciar diferentes aves de corral como: patos, gansos, pavos, gallinas y codornices, además se pueden observar cultivos de maíz, manzana y capulí, no obstante, el trayecto presenta ciertas dificultades considerando que el sendero no cuenta con ningún tipo infraestructura que facilita el recorrido por el mismo.



### 1.4.4.1.3 Cascada de Pucaloma

#### Figura 8

*Fotografía de la Cascada de Pucaloma*



*Nota.* La imagen de la izquierda representa la casaca de Pucaloma y la imagen de la derecha muestra la misma cascada, pero en época de sequía. Fotografía tomada de internet.

La Cascada de Pucaloma se encuentra ubicada en la comunidad del mismo nombre a 900 metros de la iglesia de la comunidad, a lo largo de sendero que lleva hacia el lugar se puede observar cultivos de varios productos propios de la parroquia. El nivel del agua en la cascada (*figura 8*) varía de acuerdo a las condiciones climáticas, en temporadas de sequía desciende el nivel del agua hasta el punto que la cascada desaparece en su totalidad. Por otro lado, es posible apreciar la falta de señalización turística ya que no existen letreros que indiquen la ruta exacta hacia la cascada, cabe recalcar que este lugar es poco conocido por la población local ya que las personas que habitan en la comunidad del centro parroquial no conocen el lugar.



#### 1.4.4.1.4 Llanuras de Chapte

### Figura 9

*Fotografía de las Llanuras de Chapte*



*Nota.* Fotografía tomada por los autores.

Está localizado en la comunidad de Chapte a 4 kilómetros del centro de la parroquia, en el lugar se puede disfrutar de un hermoso paisaje compuesto por extensas llanuras (*figura 9*) rodeadas de ganado vacuno ideal para disfrutar de la naturaleza, realizar actividades al aire libre, paseos en caballo y tomar fotografías. Sin embargo, es posible apreciar la falta de señalización que facilite información para llegar al lugar e infraestructura que permita mejorar la experiencia de la vista.





#### 1.4.4.1.5 Mapa de la ubicación de los atractivos naturales

**Figura 10**

*Ubicación de los atractivos naturales de la parroquia Luis Cordero*



*Nota.* Adaptado de “Google Earth” por Oscar Cuji y Mauricio Pinos, 2020

#### 1.4.4.2 Recursos culturales

De acuerdo a la clasificación de los recursos culturales identificados en el Manual de Atractivos Turísticos elaborado por el MINTUR dentro de la parroquia Luis Cordero se pueden encontrar recursos culturales arquitectónicos, acervos culturales y populares, realizaciones técnicas y científicas y acontecimientos programados los cuales se detallan a continuación:



### 1.4.4.2.1 Arquitectónicos

Los bienes arquitectónicos de la parroquia Luis Cordero está conformado por viviendas construidas con piedra, bahareque y adobe entre los años 1990-1999 las mismas que se encuentran en malas condiciones puesto que no existen proyectos de conservación y recuperación a pesar de que las mismas son reconocidas por el Instituto Nacional de Patrimonio Cultural.

La tabla 8 se detallan la ubicación y estado de las viviendas de interés patrimonial que se encuentran distribuidos en las diferentes comunidades.

**Tabla 8**

*Recursos culturales arquitectónicos de la parroquia Luis Cordero*

Ubicación	Tipo de Recurso	Estado			Imagen
		B	R	M	
Huintul	Histórica Vernácula			X	
Huintul	Histórica Vernácula			X	



Zhapacal

Histórica  
Vernácula

X



Zhapacal

Histórica  
Vernácula

X



Zhapacal

Histórica  
Vernácula

X



Zhapacal

Histórica  
Vernácula

X



Cruz Blanca

Histórica  
Vernácula

X





Luis Cordero  
Centro                      Histórica  
   Vernácula                      X



Luis Cordero  
Centro                      Histórica  
   Vernácula                      X



Luis Cordero  
Centro                      Histórica  
   Vernácula                      X



Luis Cordero  
Centro                      Histórica  
   Vernácula                      X



Luis Cordero  
Centro                      Histórica  
   Vernácula                      X





Guazhun                      Histórica  
   Vernácula                      X



Guazhun                      Histórica  
   Vernácula                      X



Guazhun                      Histórica  
   Vernácula                      X



Guazhun                      Histórica  
   Vernácula                      X



Quillopungo                      Histórica  
   Vernácula                      X









Quillopungo      Histórica  
                         Vernácula      X



Quillopungo      Histórica  
                         Vernácula      X



Quillopungo      Histórica  
                         Vernácula      X



Quillopungo      Histórica  
                         Vernácula      X



Pucaloma      Histórica  
                         Vernácula      X





Pucaloma

Histórica  
Vernácula

X



Trojeloma

Histórica  
Vernácula

X



---

*Nota. Adaptado de “Plan de desarrollo y ordenamiento territorial de la parroquia Luis Cordero (2014-2019)” por el equipo consultor GAD Luis Cordero, 2015.*



#### 1.4.4.2.1.1 Ubicación de los recursos culturales arquitectónicos de la parroquia Luis Cordero

**Figura 11**

*Ubicación de los atractivos culturales arquitectónicos de la parroquia Luis Cordero*



*Nota.* Adaptado de “Sistema de Información del Patrimonio Cultural Ecuatoriano (SIPCE)” por el Instituto Nacional de Patrimonio Cultural.

#### 1.4.4.2.2 Acervo Cultural y Popular

De acuerdo al inventario realizado por el Instituto Nacional de Patrimonio y Cultura (INPC) en el año 2008 la parroquia Luis Cordero cuenta con un recurso de carácter cultural y popular.



#### 1.4.4.2.2.1 Banda de Pueblo

### Figura 12

*Banda de pueblo de la parroquia Luis Cordero*



*Nota.* Imagen tomada del internet

La banda de pueblo (*figura 12*) están presentes en eventos de carácter religioso, social o cultural por lo cual han ganado prestigio en las comunidades al punto de convertirse en el aspecto principal de la fiesta, dentro del argot popular se reconoce su importancia diciendo “si no hay banda, no hay fiesta”.

#### 1.4.4.2.3 Realizaciones Técnicas y Científicas

Dentro de la parroquia Luis Cordero se encuentran minas abandonadas conocidas como los boquerones de San Marcos, en la actualidad gracias a su importancia histórica constituyen un recurso cultural importante para la parroquia.



#### 1.4.4.2.3.1 Los Boquerones

### Figura 13

*Fotografía de los Boquerones*



*Nota.* Fotografía tomada por el autor.

Se sitúan en la comunidad de Guazhun a 3 kilómetros del oriente de la ciudad de Azogues, están formadas por un conjunto de 10 cuevas que se conectan entre sí (*figura 13*). Durante el siglo XVII se extraía el metal líquido de nombre Azogue, en la época actual se puede apreciar las cuevas que conducían a las antiguas minas, alrededor del lugar se pueden observar especies de aves y cultivos agrícolas, dentro de la zona se puede realizar caminatas y practicar escalada deportiva.

En el lugar existe un proyecto con el propósito de implementar infraestructura con la fin de mejorar la visita y acceso a las diferentes cuevas que se encuentran



distribuidas en la falda de la montaña, la propuesta incluye la construcción de una cabaña turística y un centro de interpretación considerando el valor histórico que posee. Sin embargo, la ejecución del proyecto no pudo ser concluido en su totalidad por la falta de presupuesto y el cambio de autoridades locales.

#### **1.4.4.2.4 Acontecimientos Programados**

Dentro de la parroquia se pueden identificar acontecimientos programados de carácter gastronómico de gran importancia para la comunidad local los cuales se exponen a continuación:

##### **1.4.4.2.4.1 Festival del Capulí**

#### **Figura 14**

*Festival del Capulí*



*Nota.* Imagen tomada del internet.

El festival del Capulí (figura 14) tiene lugar en el mes de febrero en la cual se realiza una feria con productos elaborados a base de capulí como: helados naturales, mermeladas, dulce de capulí conocido en el sector como pulchaperro además de la producción de vinos el cual es un emprendimiento reciente





realizando por parte de la comunidad de Zhapacal. Durante el evento se realizan diferentes actividades como la elección de la reina del capulí, la presentación de danzas folclóricas y para culminar el evento se realiza un show artístico con la participación de diferentes grupos musicales.

#### 1.4.4.2.4.2 Festival del Cuy

**Figura 15**

*Festival del Cuy*



*Nota.* Imagen tomada del internet.

El festival (*figura 15*) tiene lugar en el mes de diciembre en la comunidad de Quillopungo, la misma que es organizada por la Asociación de Agroproductores de Quillopungo con la colaboración del Ministerio de Agricultura Ganadería y Pesca (MAGAP), gobierno provincial y GAD parroquial. El evento busca fortalecer la economía de las personas de la parroquia que se dedican a la crianza del cuy por medio de la comercialización directa de los productores y los visitantes. El día de la celebración se realizan actividades como la degustación del cuy asado, concursos para elegir el cuy más grande, el más pesado, el mejor



disfrazado además se lleva a cabo la carrera del cuy, en dichos concursos se promueve la participación de personas de otras parroquias, para finalizar el festival se realiza la presentación de un show artístico.

#### 1.4.4.2.4.3 Fiestas Patronales en Honor a San Marcos

### Figura 16

*Fiesta patronal en la parroquia Luis Cordero*



*Nota.* Imagen tomada del internet.

La celebración tiene lugar en el mes de febrero de cada año en honor a “San Marcos” patrono de la parroquia (*figura 16*) la cual es organizada entre las autoridades locales e integrantes de las diferentes comunidades. Durante la celebración se realizan diferentes actividades como: torneos deportivos, juegos infantiles, juegos populares, gincanas, exposición de platos típicos de la parroquia, elección de la “Cholita San Marqueña”, el último día de celebración se realiza una misa en la iglesia de la cabecera parroquial y posteriormente se realiza la presentación de un show artístico para finalizar con un baile popular.



### 1.4.5 Oferta de servicios

#### 1.4.5.1 Catastro de servicios turísticos de la parroquia Luis Cordero

El catastro de servicios turísticos está compuesto por un grupo de elementos clave para la práctica de actividades turísticas, estos servicios son: alojamiento, servicios de alimentos y bebidas, transporte, operación e intermediación. Sin embargo, realizando una investigación previa, es posible evidenciar que la parroquia Luis Cordero carece de la oferta de servicios turísticos, como se detalla a continuación en la siguiente tabla 9:

**Tabla 9**

*Catastro de servicios turísticos de la parroquia Luis Cordero*

Tipo de servicio	Nombre	Descripción
Restaurante y sala de recepciones	Asadero Viejo Frank	Está ubicado en la comunidad de Cruz Blanca junto a la vía principal, el lugar ofrece platos típicos de la parroquia además brinda servicio de catering y eventos sociales
Restaurante y sala recepciones	La sazón de la Abuela	Ofrece platos típicos como el cuy con papas, además de almuerzos, meriendas y comida rápida
Sala de recepciones	Quinta Guadalupe	Se encuentra ubicado en el barrio la Esperanza de la comunidad de Zhapacal, el lugar ofrece servicios para



		eventos sociales, además, cuenta con canchas deportivas y una piscina
Restaurante	La Cabaña del Sabor	Se encuentra ubicado en la cabecera parroquia frente a la vía principal, el restaurante ofrece productos derivados del chanco
Restaurante	Cabaña las Peñas	Está localizada en la comunidad de Guazhun, el restaurante ofrece principalmente cuy asado
Transporte	Transporte San Marcos	Las unidades cumplen la ruta desde el Terminal viejo de la ciudad de Azogues hacia la parroquia, además prestan sus servicios hacia las comunidades
Transporte	Cooperativa de transporte liviano Manuel Piña	Es una empresa privada, la cual tiene su estación ubicada en la cabecera cantonal.
Transporte	Cooperativa de transporte de busetas Miguel Campoverde	Empresa de busetas turísticas la cual ofrece sus servicios ya sea dentro o fuera de la parroquia

---

*Nota.* Adaptado de “Plan de desarrollo y ordenamiento territorial de la parroquia Luis Cordero (2014-2019)” por el equipo consultor GAD Luis Cordero, 2015.

Debido a la falta de servicios turísticos en la parroquia Luis Cordero, es preciso establecer un análisis sobre el catastro turístico de la población más cercana a la parroquia, en este caso la ciudad de Azogues, en las siguientes tablas se





detallan los servicios relacionados a la actividad turística con base en el catastro de la ciudad:

**Tabla 10**

*Restaurantes de la ciudad de Azogues*

Nombre	Representante	Dirección	Teléfono
El Pollo	Manuel Ludizaca	Veintimilla y Bolívar	2245575
La Cascada	Edison Sarmiento	Av. Ignacio Neira y General Enríquez	2243834
La Merced	Raúl Guerrero	Autopista Azogues – Cuenca	2214385
Long Feng	Zhongying Huang	Solano y Rivera	2243265
Pollo	Carmen Pérez	10 de Agosto y Luis Cordero	2243293
Leo Marisquería	Segundo Rojas	10 de Agosto y Matovelle	2245998
Con-Tra-Dicción	José Jimbo	Sucre y Guayas	0992870507
Tifozzi #1	Jaime Prieto	Av. 24 de Mayo	0998428140
Andaluz	Olga Ordoñez	Azuay y Bolívar	2240958
El Padrino	Rene Calle	Bolívar y 10 de Agosto	2245874
Picantería	Blanca Romero	Tenemaza y Matovelle	2244418
Guayaquil			
Hoboken	María Rojas	Terminal Terrestre – Av. Che Guevara	2244902
La Estancia	Waldo Cabrera	Juan Bautista y Matovelle	0992624428



La Fama	Manuel Tenezaca	10 de Agosto y Camilo Ponce	0939121943
Los Picantes de Azogues #1	Tatiana Altamirano	Bolívar y Azuay	2249367
Picantes de Azogues #2	José Luzuriaga	Av. 24 de Mayo	2249367
Pollería 88	Mayra Rivera	3 de Noviembre y 24 de Mayo	2249240
Parrilladas Don Lucho	Luis Piña	Av. 24 de Mayo y Miguel Santiago	2242767
Pollería 96	María Bermeo	Av. Ignacio Neira y Gral. Enríquez	2242223
Santa Ana	María Tenezaca	4 Esquinas	2241721
El Anzuelo	Kléver Pesantez	Luis Cordero y Gral. Enríquez	0987760541
La Gran Manzana	Jaime Rodríguez	3 de Noviembre y Matovelle	0984895614
Rancho el Descanso	Luisa Pesantes	Panamericana Sur – El Descanso	2214263
El Cangrejal	Josué Sacoto	Camilo Ponce y Gral. Enríquez	0984840584
El Rincón Latino	Zoila Angamarca	Bolívar y Gral. Enríquez	0995964478
El Asador de Carlos	Carlos Zurita	Francisco Carrasco	2247559
Lunas	Martha Luna	Miguel Heredia y Oriente	2248237
Chancho a la Barbosa	Elva Siguencia	Av. 24 de Mayo – sector Charasol	0984351492



Azogues	María Cajamarca	Emilio Abad y Solano	2240447
La Casona de Filis	Diego Tenemaza	Gral. Enríquez y Luis Cordero	2241932
D` Pochos	Nube Jaramillo	Alfonso Vintimilla y 15 de Noviembre	2241114
Huayracajas	Fanny Ordoñez	Chanin	4099016
El Parrillon de Ana	Vicente Huanga	Av. Andrés F. Córdova	0999869729
Tifozzi #2	Jaime Prieto	Rivera y Bartolomé Serrano	0998428140
Quinta Guadalupe	Fausto Palomeque	Barrio la Esperanza	2630461
La Sazón de la Abuela	Martha Arce	Marcial Guillen	2219044
Napoli Grill	Daniela Abad	Solano y Rivera	2240370
Rivera	Ruth Reinoso	Av. 24 de Mayo y 10 de Agosto	2248113
Chabelita	Maritza Castillo	Azuay y 24 de Mayo	2249226
El Gran Cuy	Manuel Velecela	Panamericana Sur	2174850
El Barco	Miguel Quintuña	3 de Noviembre y Luis Cordero	0993037603
Manantial de Vida	Gabriela Morquecho	10 de Agosto y Rivera	0999969856
La Cava Rooftop	Javier Beltrán	Andrés F. Córdova	2248155
Sabor de Chochita	Eva León	Luis Manuel Gonzales de Macas	2242582



Mamatina Grill	Teresa Benavides	Av. 24 de Mayo y Solano	2248538
Punto Fijo Byron Tenezaca	Byron Tenezaca	Matovelle y Solano	0987624033
El Vecino	Mayra Iñaguazo	Av. 16 de Abril	2246452
Picantería Don Marce	Marcelo Caicedo	Av. 16 de abril	2240771
Teng Long	Wu Xiufang	Av. 24 de Mayo y Tenemaza	0999960909
El Gran Manila #1	Carlos Lazo	10 de Agosto e Ignacio Neira	2242775
Mi Escondite Azogues	Janeth Redrovan	Rivera y Solano	0983234951
El Balcón	Jhonnatan Redrovan	Av. 16 de Abril	0984758315
Paseo del Puente	Byron Palomeque	Miguel Vintimilla y Vicente Crespo	0979737895

---

*Nota.* Adaptado de Planta Turística del cantón Azogues (2020).

**Tabla 11***Establecimientos hoteleros de la ciudad de Azogues*

Hoteles			
Nombre	Representante	Dirección	Teléfono
Paraíso	Rosa Bermeo	Alberto Ochoa y Miguel Vintimilla	2244729
Hotel León	Nelson León	Av. Luis Monsalve Pozo	2249916
Hotel Cesar Palace	Cesar Palacios	Samuel Abad y Emilio Abad	2248247
Guzmán Internacional	María Quezada	Av. 24 de Mayo y Miguel de Santiago	2630686
Hostales			
Inca Trails	José Morocho	Av. Che Guevara	2246514
El Che	Oscar Calle	Bolívar y Tenemaza	2242809
Peleusí	Esperanza Regalado	Serrano y Matovelle	2245445
Cordillera	Lupe Rodríguez	Azuay y Malo	2240587
La Concordia	Ángel Guamán	Av. 16 de Abril	2174188

*Nota.* Adaptado de Planta Turística del cantón Azogues (2020).

**Tabla 12***Agencias de viajes de la ciudad de Azogues*

Agencias Internacionales			
Nombre	Representante	Dirección	Teléfono
Coquelicot viajes CIA.LTDA	Hitler Gonzales	Bolívar y Gral. Veintimilla	2240492
Delgado Travel	Vicente Mendoza	Gral. Veintimilla y Bolívar	2243413
Macabell	Fabiola Pesantez	Serrano y Bolívar	2245426
Blees Travel	María Reyes	Azuay y Ayacucho	2249619
Karfer Tours	Fernanda Ávila	Bolívar y Azuay	2245307
Caranleo´s Travel	Nube León	Emilio Abad	2242546
Agencias Duales			
Latinoamérica Tours	Cristian Castro	Bolívar y Tenemaza	2246918
American Travel	Saúl Chuqui	Bolívar y Vintimilla	2242076
Kanara Tours S.A	Raúl Dutan	Bolívar y Gral. Enríquez	2242148
Azotravel CIA.LTDA	Alba Castro	Gral. Vintimilla y Bolívar	2243960
Operadora			
Vicubel	Mario Vicuña	Sucre y Bolívar	2247651

*Nota.* Adaptado de Planta Turística del cantón Azogues (2020).

**Tabla 13***Servicio de transporte turístico de la ciudad de Azogues*

Nombre	Representante	Dirección	Teléfono
Ecuacañar	Luis Mejía	Ingaloma	2174849
Manhattan Tours	Marco Navas	Gral. Enríquez y Bolívar	2242148
Quillopungo	Transportes Quillopungo S.A	Autopista Azogues – Cuenca km 1	0991017822
Siguencia & Siguencia	Edison Siguencia	Vintimilla y Vía Oriente	2241004
Isis Tours S.A	Luis Alfredo	Julio Tobías	0992718256
Transhaylli Tours	Víctor Macas	Bolívar y Sucre	0997160196

*Nota.* Adaptado de Planta Turística del cantón Azogues (2020).

**Tabla 14***Centros turísticos de diversión y esparcimiento de la ciudad de Azogues*

---

Salas de Baile			
Nombre	Representante	Dirección	Teléfono
La Cascada	Edison Sarmiento	Gral. Enríquez y Av. Ignacio Neira	2243892
La Colina	Luis Suscal	Calle 1 Sector Uchupucún	2247423
Happy Land	Margarita González	Guipan Centro	2207220
Salas de Recepciones y Banquetes			
Jardines del Monje	Sonia Calle	Autopista Azogues – Cuenca	22341414
La Sazón de la Abuela	Martha Arce	Marcial Guillen – Luis Cordero	2219044
Tayles Eventos	Paola Lema	Panamericana Sur km 1	0984887378
Claro de Luna	Luis Urgirles	13 de Abril y Corazón de María	0995467731

---





Rancho San Andrés	José Gonzales	Cisne Autopista, Azogues – Cuenca	3020315
Ana Recepciones	Israel Delgado	Batalla de Cazhcay	2175170
Bares			
El Che	Oscar Calle	Bolívar y Tenemaza	2242809
La Otra	Gheyson Mendieta	Av. 16 de Abril	0983276946
El Kfecito	Leonor Torres	Alberto Ochoa y Loja	0987377814
La 16	Dani Pulgarin	Av. 16 de Abril y Gregorio Cordero	0958983092
Discotecas			
Eclipse	Rodrigo Redrovan	Ignacio Neira y Aurelio Jaramillo	0987946972
D´Manu Discotek	Manuel Tapia	Av. Rumiñahui y Ernesto López	0987115444
Orange	Dani Pulgarin	Av. 16 de Abril y Gregorio Cordero	0958983092
Dubái VIP	Cristina Rivera	Av. 16 de Abril	2241932



## Balneario

Termales de las Nieves	Jovita González	Guapán	73024081
------------------------	-----------------	--------	----------

---

*Nota.* Adaptado de Planta Turística del cantón Azogues (2020).

### 1.4.6 Comunidad receptora

El análisis de la comunidad receptora se lo realizó con base en los aspectos planteados por Sergio Molina, los cuales se describen a continuación:

#### 1.4.6.1 Nivel de participación ciudadana

El nivel de participación ciudadana hace referencia al grado de participación de los miembros de la parroquia en la toma de decisiones en aspectos que afectan o influyen al desarrollo local. Para establecer el nivel de participación ciudadana de la parroquia Luis Cordero se realizó una entrevista a los presidentes de las comunidades (*anexo 5*) de las cuales se obtuvo los siguientes resultados que se representan en la tabla 15.

**Tabla 15***Descripción de la participación entre las comunidades y autoridades*

Comunidad	Autoridad	Descripción
Luis Cordero Centro	GAD Luis Cordero	Se realizan reuniones con el GAD parroquial, pero las obras que se plantean en las mismas no son ejecutadas
Guazhun	Ninguna	No se han realizado reuniones con ninguna autoridad, pero si se realizan reuniones entre los representantes de las comunidades para la toma de decisiones
Quillopungo	Ninguna	La comunidad no ha participado con ninguna autoridad
Cruz Blanca	GAD Luis Cordero	Se ha trabajado en conjunto con el GAD parroquial solo para la organización de las festividades de la parroquia
Hornapala	MAGAP GAD Luis Cordero	Con el MAGAP actualmente se está trabajando en el canal de riego y se tiene planeado la implementación de un huerto orgánico en la parroquia Con el GAD parroquial se han realizado reuniones para tratar aspectos generales de la comunidad
Ayazamana	GAD Luis Cordero	SE han realizado reuniones con el GAD parroquial para la socialización de obras y



			proyectos, aunque no todos han podido realizarse
Pucaloma	-	-	
Trogeloma	-	-	
María Auxiliadora	GAD Luis Cordero		Se han realizado reuniones con el presidente del GAD parroquial para la realización de planes estratégicos para la parroquia
Zhapacal	Ninguna		La comunidad no ha participado con ninguna autoridad
Pucahua	GAD Luis Cordero		Se han realizado reuniones junto con el GAD parroquial para la propuesta de proyecto
Achupillapamba	-	-	
San Antonio	GAD Luis Cordero		La población ha participado con el GAD parroquial para la realización de proyectos para la parroquia
Biblicay	GAD Luis Cordero		Se ha trabajado con el GAD parroquia en mingas de limpieza de los caminos que llevan a los Boquerones y al Salado
Chapte	-	-	
Huintul	Ninguna		Últimamente la comunidad no ha participado con las autoridades



Leonán	MAGAP Servicio de Rentas Internas (SRI)	Se han realizados diferentes proyectos en la comunidad con el apoyo del MAGAP La comunidad ha recibido capacitaciones por parte del SRI en aspectos relacionados a la venta de sus productos
--------	--	---

---

*Nota.* Elaborado por los autores.

#### **1.4.6.2 Número de personas que trabajan en el sector turístico**

En la tabla 16 se determina el porcentaje de habitantes de la parroquia Luis Cordero que trabaja en áreas relacionadas a la actividad turística se realizó el levantamiento de información cuantitativa acerca del número de personas que trabajan dentro de los diferentes establecimientos que ofertan servicios turísticos y que se encuentran ubicados dentro de la parroquia en la cual se obtuvo los siguientes resultados:

**Tabla 16**

*Número de personas que trabajan en el sector turístico*

---

Tipo de Servicio	Número de personas
Restauración	11
Transporte	25
Recreación	2

---

*Nota.* Elaborado por los autores.



### 1.4.6.3 Grado de formación de los habitantes

En la tabla 17 se identifica el nivel de educación de la población de la parroquia Luis Cordero (*figura 17*) es bajo considerando que la mayor parte de los pobladores tienen estudios primarios reflejado en un porcentaje del 45,06% y solo el 4,8% de la población cuenta con estudios superiores.

**Tabla 17**

*Nivel de educación de la población por edad*

Nivel de Instrucción	Grupos de Edad		
	Hombre	Mujer	Total
Ninguno	72	176	248
Centro de Alfabetización	6	18	24
Preescolar	11	6	17
Primario	684	894	1,578
Secundario	212	263	475
Educación Básica	318	392	710
Educación Media	89	99	188
Ciclo Post Bachillerato	6	15	21

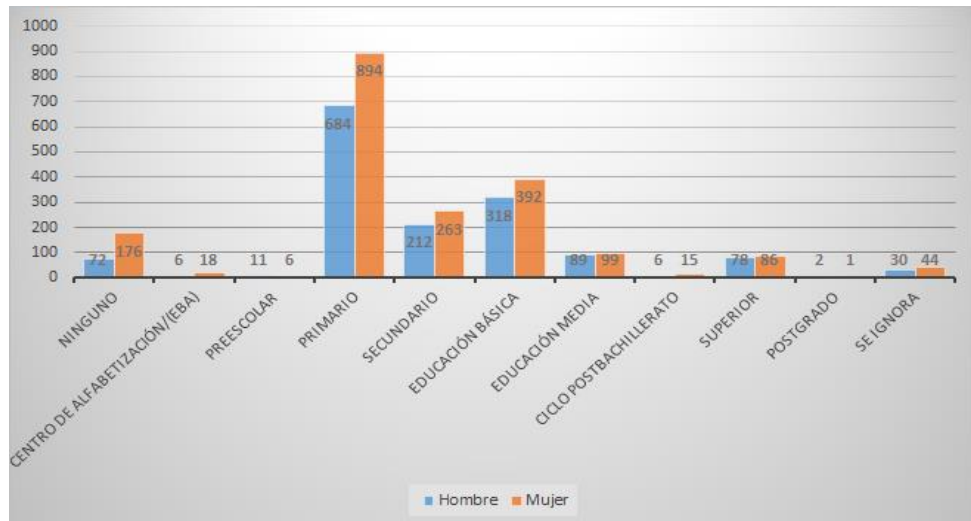


Superior	78	86	164
Postgrado	2	1	3
Se Ignora	30	44	74
Total	1,508	1,994	3,502

Nota. Adaptado de “Instituto Nacional de Estadísticas y Censos - INEC, Ecuador”

**Figura 17**

*Nivel de educación de la población por edad*



Nota. Adaptado de “Instituto Nacional de Estadísticas y Censos - INEC, Ecuador”.



#### 1.4.6.4 Habilidades y destrezas para el turismo

Tomando en cuenta que el GAD de la parroquia Luis Cordero actualmente no cuenta con un departamento encargado en la gestión turística del territorio, la información para determinar el número de personas que poseen conocimientos relacionados al turismo se la realizó de acuerdo al departamento responsable de la administración turística del cantón Azogues y los resultados se detallan a continuación en la tabla 18.

**Tabla 18**

*Número de personas que poseen conocimientos relacionados al turismo*

Competencias	Propósito	Número	Nombre	Cargo
Gestión Administrativa	Administra los recursos para la organización turística pública	1	Diana Araujo Vázquez	Profesional de la Unidad de Turismo GAD Municipal de Azogues
Socio-Culturales	Posee conocimientos que garanticen la revalorización del patrimonio por medio del turismo	1	Diana Araujo Vázquez	Profesional de la Unidad de Turismo GAD Municipal de Azogues
Socio-Ambientales	Conocimientos para aprovechar los	1	Diana Araujo	Profesional de la Unidad





	recursos naturales de manera sustentable		Vázquez	de Turismo GAD Municipal de Azogues
Prospectivas	Gestiona la planificación y proyecta el desarrollo turístico	1	Diana Araujo Vázquez	Profesional de la Unidad de Turismo GAD Municipal Azogues
Técnicas de Operación Turística	Conocimientos para generar una dinámica entre oferta y demanda	2	Diana Araujo Vázquez Tania Encalada Ávila	Profesional de la Unidad de Turismo GAD Municipal de Azogues Informadora Turística
Tecnologías aplicadas	Conocimientos para manejar softwares relacionados al turismo	2	Diana Araujo Vázquez Tania Encalada Ávila	Profesional de la Unidad de Turismo GAD Municipal de Azogues Informadora Turística
Lenguas	Conocimientos para	2	Diana	Profesional



Extranjeras	comunicarse con al menos un idioma extranjero		Araujo Vázquez Tania Encalada Ávila	de la Unidad de Turismo GAD Municipal de Azogues Informadora Turística
Jurídicas	Conoce el marco legal que regula las actividades relacionadas al turismo	2	Diana Araujo Vázquez Tania Encalada Ávila	Profesional de la Unidad de Turismo GAD Municipal de Azogues Informadora Turística

*Nota.* Adaptado de “Las competencias profesionales de la carrera de turismo de la Universidad Técnica del Norte, en el nuevo contexto de desarrollo de la zona uno del Ecuador” por la revista de Investigación en Turismo y Desarrollo Local, 2014.

#### 1.4.6.5 Actitudes de la comunidad respecto a la actividad turística

Para conocer las actitudes que presentan los miembros de la parroquia con respecto a la actividad turística se realizaron entrevistas a los representantes de las comunidades, de los cuales se obtuvo los siguientes resultados que se representan en la tabla 19.



**Tabla 19**

*Actitud de la población con respecto al desarrollo de actividades turísticas*

Interrogante	Resultado
¿La comunidad considera al turismo como una herramienta que contribuya al desarrollo en la parroquia?	La mayor parte de los presidentes de las diferentes comunidades manifiestan que consideran al turismo como una herramienta de desarrollo para la parroquia en vista de las diferentes oportunidades que genera la actividad turística, sin embargo, expresan que las autoridades no fomentan el desarrollo del turismo en la parroquia.
¿Considera al turismo como una actividad económica alterna?	En esta parte todos los representantes de las comunidades manifiestan que el turismo es considerado como una fuente de ingresos, esto se debe a la gran variedad de productos que ofrece a los visitantes, productos cuya elaboración es a base de distintos frutos y vegetales que se siembran a lo largo del año.
¿Los habitantes de la parroquia Luis Cordero presentan indiferencia hacia el desarrollo de la actividad turística?	Los habitantes no demuestran una actitud indiferente hacia la actividad turística, todo lo contrario, se muestran muy interesados en participar y colaborar para que el turismo se desarrolle en la parroquia, no obstante también manifiestan que pueden existir personas que se muestran ajenas a participar debido a la falta de conocimientos.
¿La comunidad	Los presidentes indican que los habitantes de la



rechaza el desarrollo de la actividad turística? parroquia son personas colaboradoras y trabajadoras, dispuestas a emprender en nuevos negocios relacionados a la actividad turística, es por ello que no rechazan el turismo sino más bien lo acogen de buena manera.

---

*Nota.* Elaborado por los autores.

#### **1.4.6.6 Problemas Sociales existentes en la comunidad**

Con base en las entrevistas realizadas se han identificado los problemas sociales que existen en la parroquia y se detallan a continuación en la tabla 20:

**Tabla 20**

*Problemas sociales presentes en la parroquia Luis Cordero*

---

Problema Social	Descripción
Alcoholismo	Es posible observar en algunos puntos de la parroquia la presencia de basura, como es el caso de los Boquerones, un sitio donde acuden grupos de jóvenes solamente a beber.
Delincuencia	La pérdida de ganado de los habitantes de la parroquia es muy frecuente, los habitantes manifiestan que una de las razones podría ser la falta de control en las vías secundarias de la parroquia

---



Desempleo

Con la situación de la pandemia ocasionada por el Coronavirus (COVID-19) ha incrementado el desempleo en la parroquia

Falta de Organización

No existe una buena comunicación entre las personas  
Abandono a las personas de la tercera edad  
Las personas se aprovechan de la falta de conocimiento de las personas para comprar terrenos baratos

Políticos

Las personas no respetan las decisiones dispuestas por las autoridades  
Falta de control en la parroquia por parte de las autoridades

Territoriales

Algunos habitantes no permiten el paso por sus terrenos o no respetan los espacios designados como caminos vecinales

Económicos

Existe problemas relacionados con el manejo de dinero

---

*Nota.* Elaborado por los autores.



### 1.5 Potencial turístico

La tabla 21 expone el análisis del potencial turístico que posee la parroquia Luis Cordero el cual se lo realizó mediante la matriz de Butler, en donde se exponen varios indicadores que hacen posible el desarrollo de la actividad turística dentro de un territorio y mediante la aplicación de una escala de Likert (Inexistentes, Medianamente Existentes y Existentes) es posible identificar la presencia o ausencia de los mismos dentro del área de estudio.

**Tabla 21**

*Matriz de Butler*

Indicadores	Inexistentes	Medianamente Existentes	Existentes
Personas y Habilidades			
Trabajo de la Junta Parroquial		X	
Participación Comunitaria		X	
Motivación comunitaria	X		
Gestión Administrativa		X	
Capacitaciones	X		
Recursos			
Trabajo con Transportistas			X





Mercado	
	Operación
Rutas elaboradas	
Frecuencia Turistas	X
Operación Nacional	X
Operaciones Internacionales	X
Trabajo con Agencias de Viaje	X
Registro de Turistas	
Finanzas	X
Mingas	
Economía local para turismo	X
Oferta	
Atractivos Naturales Y culturales	X
Competencia	
Cantones Aledaños	X

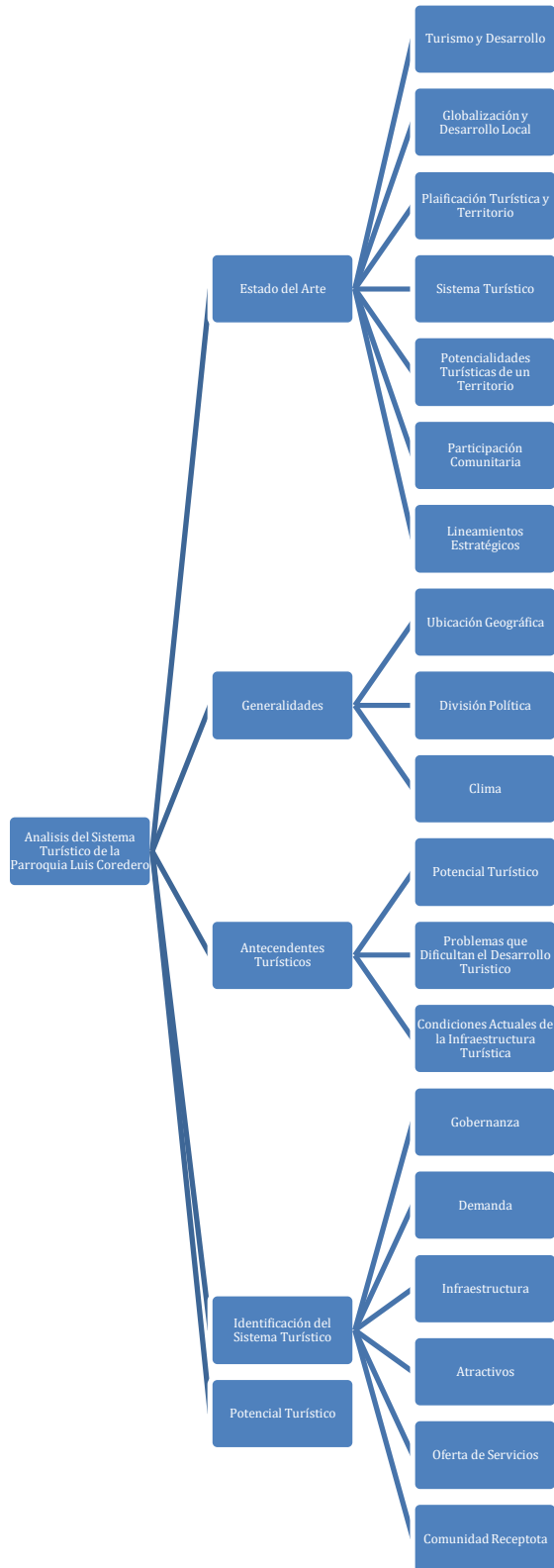
---

*Nota.* Elaborado por los autores





### Cuadro sinóptico: resumen capítulo 1





## CAPÍTULO II

### DIAGNÓSTICO SOCIODEMOGRÁFICO DE LA POBLACIÓN

#### 2.1 Características sociodemográficas de la población

Las características sociodemográficas de la zona de estudio de acuerdo al Plan de Desarrollo y Ordenamiento Territorial de la Parroquia Luis Cordero se encuentran subdividida en seis componentes de índole social, territorial y administrativo los cuales se detallan a continuación (PDOT Luis Cordero, 2015).

1. Físico ambiental
2. Socio cultural
3. Asentamientos Humanos
4. Económico Productivo
5. Movilidad, Energía y Conectividad
6. Político Institucional

Las Características sociodemográficas de cada componente para el levantamiento de información en este estudio están consideradas de acuerdo a los objetivos que busca cumplir la propuesta de desarrollo turístico en la parroquia Luis Cordero. Es importante mencionar que el componente de Movilidad, Energía y Conectividad se lo describe dentro del capítulo en el análisis de la infraestructura que posee la parroquia Luis Cordero.

## 2.1.1 Componente físico ambiental

### 2.1.1.1 Clases del suelo

**Figura 18**

*Clases de suelo presentes en la parroquia Luis Cordero*



*Nota.* Adaptado de “Plan de desarrollo y ordenamiento territorial de la parroquia Luis Cordero (2014-2019)” por el equipo consultor GAD Luis Cordero, 2015.



En la tabla 22 encuentra detallado las clases de suelos (*figura 18*) y la descripción de las actividades que se pueden realizar en cada uno de ellos, además se identifican las clases de suelos que se encuentran presentes en las comunidades de la parroquia.

**Tabla 22**

*Clases de suelos presentes en la parroquia*

Clase de Suelo	Ubicación	Descripción
Clase 1	-	Este sector es apto para realizar cultivos, debido a que no presentan problemas para el regadío.
Clase 2	Chapte, Pucaloma	Posee pendientes suaves, además, de problemas relacionados a la erosión.
Clase 3	Trojeloma	En este sector se puede encontrar gran cantidad de terrenos en buenas condiciones para realizar cultivos, aplicando lineamientos de conservación de los suelos.
Clase 4	Pucaloma, Biblicay, Cruz Blanca, Pucahua, Huintul,	Se encuentran en considerables condiciones para realizar cultivos, con



	Hornapala, Quillopungo, Leonán, San Antonio	correctos métodos de manejo.
Clase 5	Chapte, Pucaloma, Guazhun, Luis Cordero Centro, Pucahua, Ayazamana, Trogeloma, Achupillapamba, Huintul, San Antonio, Leonán	Este lugar no es apto para cultivos, ya que presenta problemas de riego.
Clase 6	-	Sitio en el cual no se pueden realizar cultivos anuales.
Clase 7	Zhapacal, Pucaloma, Chapte, Biblicay, Huintul, Achupillapamba, Quillopungo, Leonán	Sector en el cual no es posible realizar cultivos, además es usada con fines forestales.
Clase 8	Ayazamana, Cruz blanca, Hornapala y Leonán.	Este terreno se encuentra en condiciones adecuadas para realizar cultivos de vegetación nativa y conservar la vida silvestre.

*Nota.* Adaptado de “Plan de desarrollo y ordenamiento territorial de la parroquia Luis Cordero (2014-2019)” por el equipo consultor GAD Luis Cordero, 2015.

### 2.1.1.2 Análisis comparativo de cobertura y usos de suelo

Las actividades que realizan los pobladores de las diferentes comunidades dependen de las características que presentan los tipos de suelos (*figura 19*) que se pueden encontrar dentro de la parroquia Luis Cordero.

**Figura 19**

*Cobertura y uso de suelos en la parroquia Luis Cordero*



*Nota.* Adaptado de “Plan de desarrollo y ordenamiento territorial de la parroquia Luis Cordero (2014-2019)” por el equipo consultor GAD Luis Cordero, 2015.



En la tabla 23 se describen las actividades que se realizan dentro de las comunidades que conforman la parroquia de acuerdo a las características que presenta el territorio.

**Tabla 23***Cobertura y uso de suelos*

Cobertura	Ubicación	Principales Usos	Observaciones
Bosque	Leonán, Huintul, Achupillapamba, Chapte	Dentro del área se realizan actividades pecuarias	Los recursos naturales están siendo destruidos por las explotaciones pecuarias
Áreas Agropecuarias	Leonán, Huintul, Chapte, Trogeloma, Pucaloma, Pucahua, Biblicay, Quillopungo, San Antonio, Hornapala, María Auxiliadora, Guazhun, Luis	La Fertilidad del suelo permite el cultivo de maíz, frejol, papa, arveja, frutas y hortalizas  La mayor parte de la actividad ganadera que se desarrolla en las comunidades consiste en la	El desarrollo de las actividades agrícolas se ha visto afectada por la falta de mano y factores climáticos



	Cordero Centro, Cruz Blanca y Zhapacal	comercialización de leche de finca	
Áreas Erosionadas	Pucaloma, Biblicay, Guazhun, Hornapala, Cruz Blanca, Ayazamana y Zhapacal	Debido a la ausencia de recursos vegetales es necesario incrementar la forestación con especies nativas	Por la topografía del terreno y la falta de cobertura vegetal se han erosionado los suelos

*Nota.* Adaptado de “Plan de desarrollo y ordenamiento territorial de la parroquia Luis Cordero (2014-2019)” por equipo consultor GAD Luis Cordero, 2015.

### 2.1.1.3 Hidrografía

La tabla 24 expone las principales redes hídricas con las que cuenta la parroquia, están distribuidas en varias quebradas que pasan por las comunidades de la parroquia y la Laguna de Chocar, estas redes pertenecen a la sub-cuenca del río Burgay y son utilizadas para el uso doméstico y riego de los pobladores.



**Tabla 24***Hidrografía de la parroquia Luis Cordero*

Variables	Descripción	Observaciones
Unidad Hidrográfica	Demarcación hidrográfica	El agua que circula por las quebradas de la parroquia forma parte de la sub-cuenca del río Burgay.
Composición Interna	Quebradas y lagunas	Compuesto por quebradas que atraviesan las comunidades de Leonán, Trogeloma, Biblicay, Zhapacal, Huintul, Guazhun, Hornapala. De igual manera en la parroquia podemos encontrar la laguna de Chocar en donde generalmente los pobladores la usan para riego y uso doméstico.
Usos Principales	Doméstico, riego y abrevaderos	Los pobladores de la parroquia hacen uso de estas aguas en dos maneras: la primera y en mayor cantidad para el riego de cultivos y la segunda en menor cantidad para uso doméstico.
Factores que Ponen en Riesgo y Modifican el Recurso	Deforestación, fumigaciones en cultivos y crecimiento de la frontera agrícola	En este punto se destacan 3 riesgos presentes en la parroquia: el primero tiene que ver con la deforestación la cual actúa disminuyendo el ciclo del agua para la condensación, la segundo son las fumigaciones en cultivos que contaminan los suelos con los productos químicos que



se utilizan y se esparcen hacia fuentes hídricas y la tercera es el crecimiento de la frontera agrícola la cual disminuye la evaporación y condensación del agua.

---

*Nota.* Adaptado de “Plan de desarrollo y ordenamiento territorial de la parroquia Luis Cordero (2014-2019)” por equipo consultor GAD Luis Cordero, 2015.

#### **2.1.1.4 Ecosistemas**

En la parroquia Luis Cordero existen ecosistemas de páramo Andino y Bosque siempre verde montano bajo del norte de la cordillera oriental de los Andes, el primer ecosistema ubicado entre los 3400 - 4500 msnm con una extensión de aproximadamente 18 hectáreas presenta un 5% de actividades antropogénicas por lo cual representa un alto nivel de conservación y el segundo ecosistema con una extensión de 10 hectáreas situado entre los 2800 - 3000 msnm presenta un 2% de actividades antropogénicas y su prioridad de conservación es media, dichos ecosistemas se encuentran amenazados por el avance de la actividad agrícola en la parroquia y por la erosión de los suelos (PDOT Luis Cordero, 2015).

#### **2.1.2 Socio cultural**

##### **2.1.2.1 Población**

Según los datos publicados por el INEC (2010) la población de la parroquia Luis Cordero fue de 3.871 habitantes con una proyección al año 2020 de 4.767 habitantes, con una tasa de crecimiento proyectada del 7% (PDOT Luis Cordero, 2015), siendo las comunidades de Luis Cordero Centro, Quillopungo Zhapacal, Hornapala, Guazhun, María Auxiliadora y Biblicay las más pobladas (PDOT Luis Cordero, 2015).



La tabla 25 que se presenta a continuación indica el número total de pobladores por sexo y edad, en el cual se registran altos porcentajes en las personas que tienen de 15 a 64 años, representados en 59,93% mujeres y 53,96% hombres, lo cual nos indica que la mayor parte de los pobladores de la parroquia son personas jóvenes capaces de emprender y contribuir en el desarrollo de la parroquia (*figura 20*).

**Tabla 25***Descripción de la población por edad y sexo*

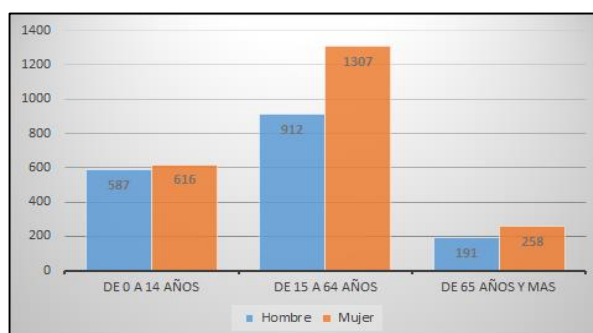
Grupos de Edad	Hombres	Mujeres	Total
De 0 a 14 años	587	616	1,203
De 15 a 64 años	912	1,307	2,219
De 65 años y más	191	258	449
Total	1,690	2,181	3,871

*Nota. Adaptado de "Instituto Nacional de Estadística y Censos - INEC, Ecuador".*



**Figura 20**

*Descripción de la población por edad y sexo*



*Nota.* Adaptado de “Plan de desarrollo y ordenamiento territorial de la parroquia Luis Cordero (2014-2019)” por el equipo consultor GAD Luis Cordero, 2015.

### 2.1.2.2 Grupos Étnicos de la Parroquia

En la tabla 26 se identifican los grupos étnicos presentes en la parroquia Luis Cordero, en el cual la mayor parte de la población es de etnia mestiza con un porcentaje de 93,26%, también se puede apreciar la presencia de personas que se identifican con la raza blanca en 2,71% e indígena con un 2,40% (*figura 21*).

**Tabla 26**

*Grupos étnicos de la población de la parroquia Luis Cordero*

Grupos	Hombre	Mujer	Casos	Porcentaje
Indígena	39	54	93	2.40%
Afroecuatoriano/a	16	21	37	0.96%
Afrodescendiente				

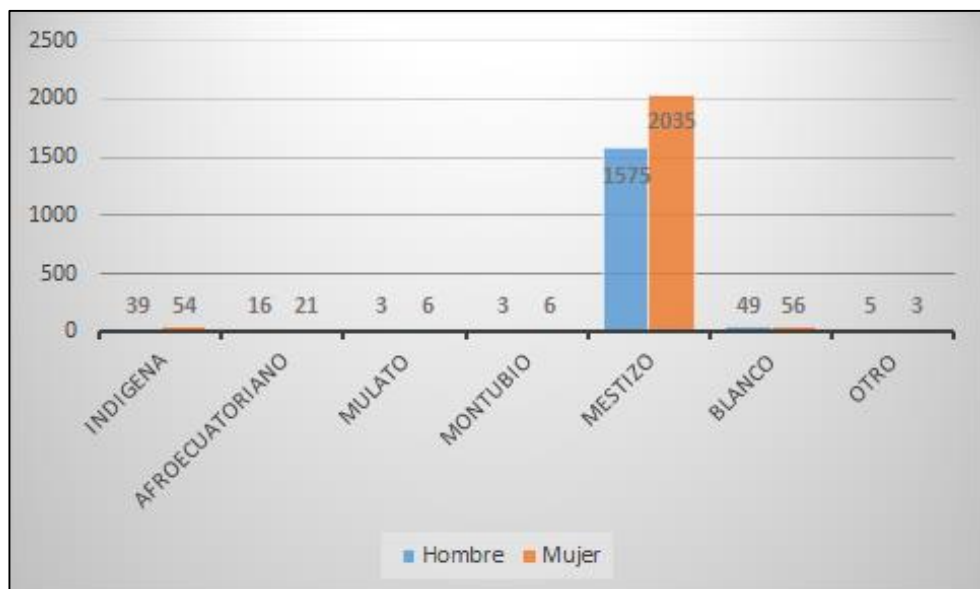


Mulato/a	3	6	9	0.23%
Montubio/a	3	6	9	0.23%
Mestizo/a	1,575	2,035	3610	93.26%
Blanco/a	49	56	105	2.71%
Otro/a	5	3	8	0.21%
<b>Total</b>	<b>1690</b>	<b>2181</b>	<b>3871</b>	<b>100%</b>

Nota. Adaptado de “Instituto Nacional de Estadísticas y Censos - INEC, Ecuador”.

### Figura 21

*Grupos étnicos de la población de la parroquia Luis Cordero*



Nota. Adaptado de “Plan de desarrollo y ordenamiento territorial de la parroquia Luis Cordero (2014-2019)” por el equipo consultor GAD Luis Cordero, 2015.



### 2.1.2.3 Idioma

En la parroquia Luis Cordero predomina el lenguaje español, no obstante, dentro de la parroquia pocas personas hablan otros idiomas como el quechua e inglés, en la tabla 27 se detallan el número de habitantes de acuerdo al idioma que hablan (*figura 22*).

**Tabla 27**

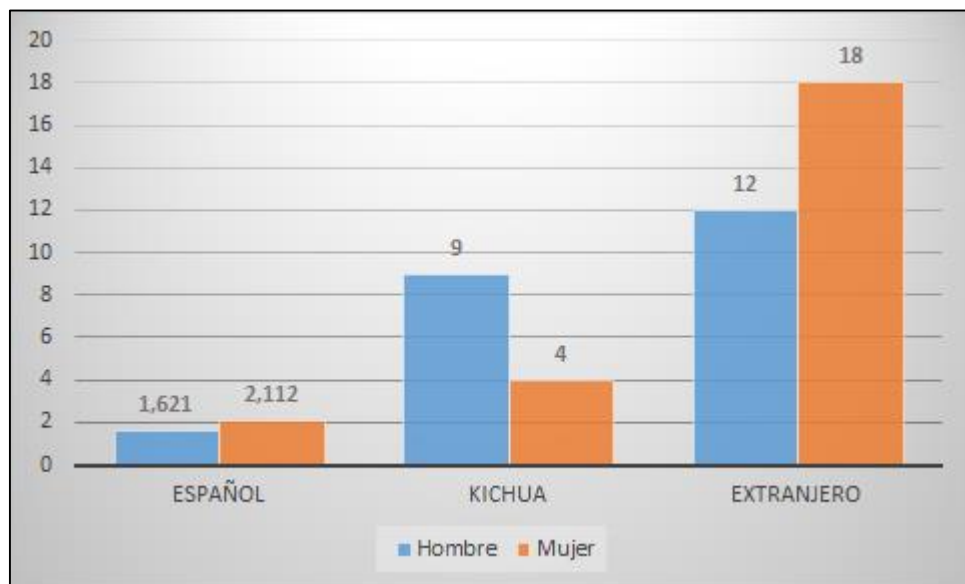
*Idioma de la población de Luis Cordero*

Idioma	Hombre	Mujer	Total
Español	1,621	2,112	3,733
Quichua	9	4	13
Extranjero	12	18	30

*Nota.* Adaptado de “Instituto Nacional de Estadísticas y Censos - INEC, Ecuador”.

**Figura 22**

*Idioma de la población de Luis Cordero*



Nota. Adaptado de “Instituto Nacional de Estadísticas y Censos - INEC, Ecuador”.

#### **2.1.2.4 Manifestaciones culturales y religiosas**

La población de la parroquia presenta una formación religiosa con una moralidad conservadora definida, en las diferentes comunidades se realizan celebraciones organizadas por los miembros de la parroquia y con el apoyo económico de aquellas personas que han migrado al exterior se organizan varias festividades en honor a diferentes santos, las mismas que se detallan en la tabla 28:

**Tabla 28***Manifestaciones culturales y religiosas de la parroquia Luis Cordero*

Comunidad	Festividad	Fecha	Descripción
Achupillapamba	Festividad de los Santos	Septiembre	Religiosa, cultural, deportiva
Ayazamana	Virgen de la Nube	Mayo	Religiosidad, cultural, deportiva
Biblincay	San Juan Bosco	Enero	Celebración eucarística
Biblincay	Virgen del Auxilio y de la Nube	No hay festividad	Celebración eucarística
Chapte	Fiesta Virgen del Carmen	26 de julio	Religiosa, deportiva y cultural
Cruz Blanca	Señor de los Milagros Santa Cruz	Septiembre	Religiosa, social
Guazhun	Señor de los Milagros	10 y 11 de octubre	Show artístico, deportiva y culturales
Hornapala	San José, Virgen Inmaculada	Noviembre	Religiosa, social, cultural





Hornapala	Divino Niño	20 de julio	Religiosa, deportiva y cultural
Huintul	Virgen de la Nube	Junio	Religiosa, deportiva y cultural
Huintul	Fiesta de San José	Marzo	Religiosa, deportiva y cultural
Leonán	Virgen de Fátima, Virgen del Remedio	26 de mayo	Religiosa, deportiva y cultural
Leonán	San Antonio, San Pedro	15 de junio	Religiosa, deportiva y cultural
Leonán	Jesús del Gran Poder	10 de agosto	Religioso, cultural y deportivo
Luis Cordero	Patrón San Marcos	25 de abril	Show artístico, religiosa, social, cultural y deportivo
Luis Cordero	Aniversario de la parroquialización	20 de junio	Show artístico, social, cultural y deportivo
María Auxiliadora	Festividades de la Virgen del Auxilio	10 de agosto	Religiosa, deportiva, social y cultural
Pucahua	Virgen María Estrella	Diciembre	Religiosa, deportiva, social y cultural



Pucahua	Cristo Resucitado	Junio	Religiosa, deportiva, social y cultural
Pucaloma	Señor de Girón	Julio	Religiosa, deportiva, social y cultural
Pucaloma	Virgen de Guadalupe	Diciembre	Religiosa, deportiva, social y cultural
Quillopungo	Virgen de Guadalupe	12 de diciembre	Religiosa, cultural, social y deportiva
Trogeloma	Festividades de la Virgen Inmaculada	Septiembre	Festividad católica
Zhapacal	Santísima Cruz	Mayo	Religiosa y social

*Nota.* Adaptado de “Plan de desarrollo y ordenamiento territorial de la parroquia Luis Cordero (2014-2019)” por el equipo consultor GAD Luis Cordero, 2015.

### 2.1.2.5 Asentamientos humanos

Dentro de los territorios de las comunidades resulta posible la identificación de las tipologías de asentamientos humanos con ciertos rasgos característicos de consolidación y formas de ocupación del territorio las cuales hacen que se diferencie uno del otro, a continuación, se presenta las tres tipologías de asentamientos humanos que se encuentran dentro del territorio de la parroquia Luis Cordero:

1. Núcleos: son aquellas agrupaciones de edificaciones que se sitúan un próxima de otra, en las cuales se prestan servicios de salud, educación, recreación, comercio, entre otras.



2. Diseminados: este grupo es considerado como el grupo de edificaciones que se encuentran distantes una de otra, las cuales presentan menos densidad de asentamientos que las del tipo núcleo.
3. Lineales: son los grupos de edificaciones que se sitúan en torno a la vía (PDOT, 2015).

En la tabla 29 se detalla el nombre de las comunidades de la parroquia con datos relevante como extensión y número de población, de los cuales destacan la Cabecera cantonal de la parroquia ya que es la comunidad con más habitantes reflejado en un total de 1.200 habitantes, además esta zona posee una extensión de 122,84 ha y es la comunidad en donde se ubica el GAD parroquial de Luis Cordero.

**Tabla 29**

*Descripción de la división política de la parroquia Luis Cordero*

Nombre	Gestión	Tipo de Asentamiento	Extensión	Población
Cabecera Parroquia Luis Cordero	GAD parroquial Tenencia Política	Núcleo	122.84 ha	1200 habitantes
María Auxiliadora	Casa Comunal de María	Asentamiento lineal	3.62 ha	480 habitantes



Auxiliadora				
San Antonio	Junta de Agua entuba de San Antonio	Asentamiento lineal	2.17 ha	124 habitantes
Achupillapamba	Casa comunal de Achupillapamba	Asentamiento lineal	2.72 ha	80 habitantes
Hornapala	Casa Comunal de Hornapala	Asentamiento lineal	8.59 ha	440 habitantes
Zhapacal	Casa Comunal de Zhapacal	Asentamiento lineal	13.25 ha	560 habitantes
Leonán	Junta de Agua Potable de Leonán	Asentamiento lineal	4.33 ha	388 habitantes
Pucahua	Casa Comunal de Pucahua	Núcleo	0.47 ha	140 habitantes
Trogeloma	Casa comunal de Trogeloma	Núcleo	0.3 ha	98 habitantes
Pucaloma	Casa Comunal de Pucaloma	Núcleo	0.91 ha	160 habitantes



Chapte	Junta de Agua Potable de Chapte	Núcleo	0.66 ha	200 habitantes
Ayazamana	Casa Comunal de Ayazamana	Asentamiento lineal	0.76 ha	200 habitantes
Biblicay	Casa Comunal de Biblicay	Núcleo	1.19 ha	480 habitantes
Huintul	Junta de Agua Potable de Huintul	Núcleo	0.11 ha	144 habitantes
Quillopungo	Seguro Social Campesino Sede Social del Sistema Oleoducto del Canal de Riego Luis Cordero	Asentamiento diseminado	4.42 ha	800 habitantes

Guazhun

Cruz Blanca

---

*Nota.* Adaptado de “Plan de desarrollo y ordenamiento territorial de la parroquia Luis Cordero (2014-2019)” por el equipo consultor GAD Luis Cordero, 2015.



### 2.1.4 Económico- productivo

En la tabla 30 es posible identificar que de los 4.922 habitantes registrados en el año 2015 en la parroquia Luis Cordero 1.400 personas son económicamente activas representando el 28% de la población total, más de la mitad de la población económicamente activa (*figura 23*) tanto para hombre y mujeres se encuentran entre los 26 y 65 años (PDOT Luis Cordero, 2015).

**Tabla 30**

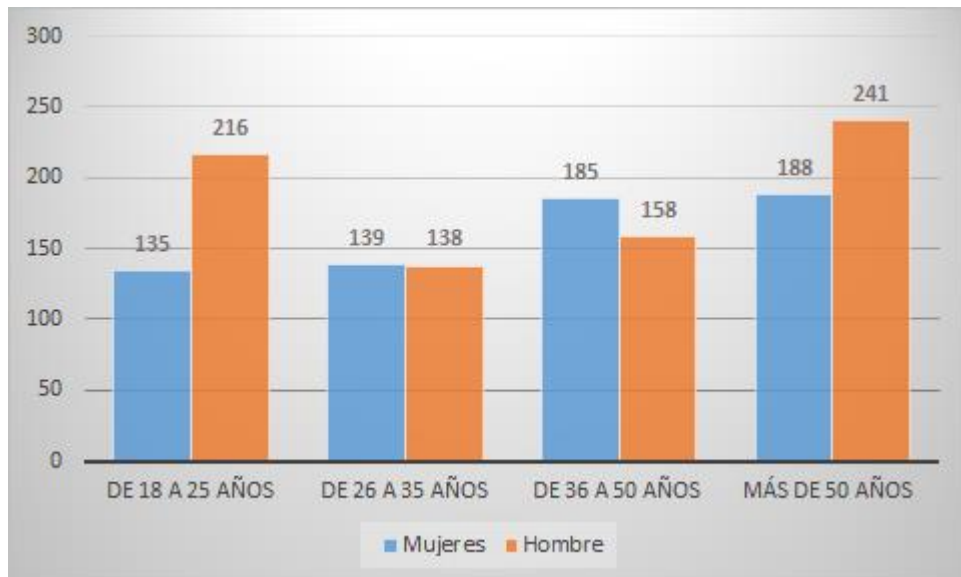
*Descripción de la población económicamente activa por edad y sexo*

Grupo	Mujeres	Porcentaje	Hombre	Porcentaje	Total
De 18 a 25 años	135	21%	216	29%	351
De 26 a 35 años	139	21%	138	18%	277
De 36 a 50 años	185	29%	158	21%	343
Más de 50 años	188	29%	241	32%	429
Total	647	100%	753	100%	1.400

*Nota.* Adaptado de “Plan de desarrollo y ordenamiento territorial de la parroquia Luis Cordero (2014-2019)” por el equipo consultor GAD Luis Cordero, 2015.

**Figura 23**

*Población económicamente activa por edad y sexo*



*Nota.* Adaptado de “Plan de desarrollo y ordenamiento territorial de la parroquia Luis Cordero (2014-2019)” por el equipo consultor GAD Luis Cordero, 2015

**2.1.4.1 Sabe leer y escribir**

En la tabla 31, con base en los datos obtenidos de la página oficial del INEC respecto al número de personas que saben leer y escribir en la parroquia Luis Cordero se puede identificar que el mayor número de personas que saben leer y escribir se encuentran entre los 15 a 64 años de edad, por otro lado, la mayoría de personas que no saben son aquellas personas que tienen 64 años o más (*figura 24*).



**Tabla 31**

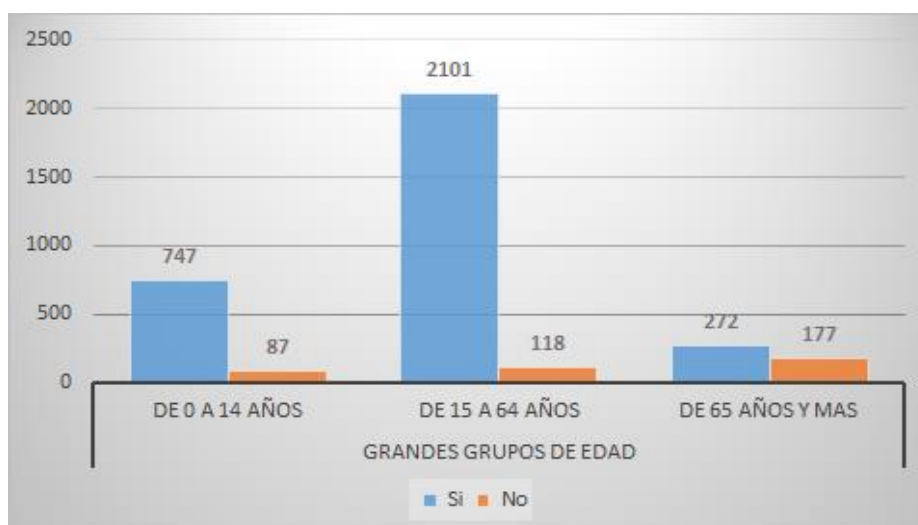
*Población de la parroquia Luis Cordero que sabe leer y escribir*

Grupos de Edad	Si Sabe	No Sabe
De 0 a 14 años	747	87
De 15 a 64 años	2.101	118
De 64 años o más	272	177
Total	3.120	382

*Nota.* Adaptado de “Instituto Nacional de Estadísticas y Censos - INEC, Ecuador”.

**Figura 24**

*Población de la parroquia Luis Cordero que sabe leer y escribir*



*Nota.* Adaptado de “Instituto Nacional de Estadísticas y Censos - INEC, Ecuador”.





### 2.1.4.2 Actividades ocupacionales

En la tabla 32 es posible identificar que las principales actividades ocupacionales de la población están relacionadas a la agricultura, ganadería, silvicultura y pesca, esto se debe a que es una parroquia rural y posee grandes extensiones de terrenos aptos para realizar estas actividades. Por otra parte, también se destaca la no presencia del turismo como una actividad que genere ingresos económicos para los pobladores (*figura 25*).

**Tabla 32**

*Principales actividades ocupacionales*

Actividades	Hombre	Mujer	Total	Porcentaje (%)
Agricultura, ganadería, silvicultura y pesca	344	338	682	44,93%
Construcción	186	1	187	12,32%
Comercio al por mayor y menor	56	99	155	10,21%
No declarado	43	70	113	7,44%
Industrias manufactureras	49	50	99	6,52%
Transporte y almacenamiento	57	3	60	3,95%



Alojamiento y servicio de comidas	13	34	47	3,10%
Actividades de los hogares como empleadores	1	40	41	2,70%
Trabajo nuevo	17	14	31	2,04%
Administración pública y defensa	15	8	23	1,52%
Enseñanza	5	13	18	1,19%
Atención de la salud humana	2	14	16	1,05%
Servicios administrativos y de apoyo	9	-	9	0,59%
Alcantarillado y gestión de desechos	6	3	9	0,59%
Otras actividades de servicios	5	4	9	0,59%
Información y comunicación	4	3	7	0,46%
Profesionales en áreas científicas y técnicas	3	3	6	0,40%
Artes, entretenimiento	2	-	2	0,13%



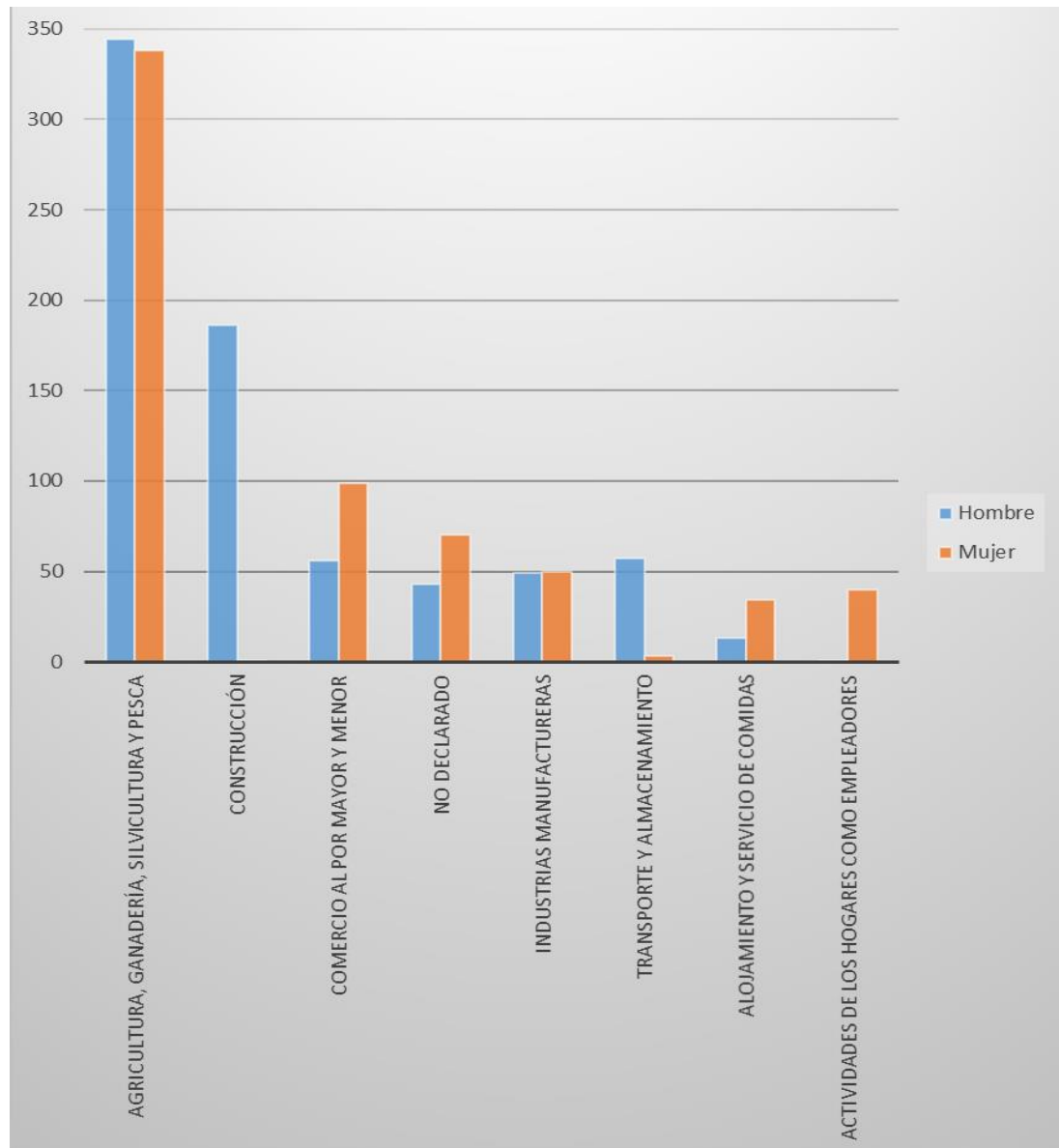
y recreación				
Suministros de electricidad, gas, vapor y gestión de desechos	2	-	2	0,13%
Actividades financieras y seguros	1	-	1	0,07%
Explotación de minas y canteras	1	-	1	0,07%
Total	821	697	1.518	100%

*Nota. Adaptado de "Instituto Nacional de Estadísticas y Censos - INEC, Ecuador".*



**Figura 25**

*Principales actividades ocupacionales*



*Nota. Para la elaboración del presente gráfico se tomó como referencia las principales actividades. Adaptado de “Instituto Nacional de Estadísticas y Censos - INEC, Ecuador”.*



### 2.1.5 Político institucional

La tabla 33 se describe los elementos que conforman el componente político institucional de la parroquia Luis Cordero y se identifican las autoridades que tienen influencia directa sobre el territorio.

**Tabla 33**

*Sistema político institucional y participación ciudadana*

Político Institucional y Participación Ciudadana	
Sistema Administrativo	
Variable	Descripción
Orgánico funcional	Junta Parroquial
	Instancias de Participación
	Comisiones Permanentes
	Presidente
	Consejo de Planificación
	Comisiones Especiales
	Vicepresidente
Departamentos del GAD	Vocales
	Secretario-Tesorero
	Departamento de Producción Social
	Planificación y Obras Deportes
Comisiones	Comisión de Mesa



Planificación  
Igualdad de Género  
Vialidad  
Infraestructura  
Producción y Medio Ambiente  
Cultura y Deporte

Nombre de Funcionarios

Sr. Carlos Peralta – Presidente  
Dra. Luz Sumba – Vicepresidenta –  
Planificación – Igualdad de Género –  
Vialidad – Cultura y Deporte  
Ing. Felipe Tenezaca – Vocal uno –  
Planificación – Vialidad – Infraestructura  
Sr. Walter Campoverde – Vocal dos –  
Vialidad – Producción y Medio Ambiente  
– Cultura y Deporte  
Sr. Pedro Méndez – Vocal tres – Igualdad  
de Género – Vialidad – Infraestructura –  
Producción y Medio Ambiente  
Eco. Dora Yascaribay – Secretaria y  
Tesorera  
Sra. Marta Peralta – Representante del  
pueblo

---

Sistema Financiero

---

Presupuesto propio	\$192.628,20
Patrimonio del GAD	\$100.745,60
Activos	\$165.765,90



Pasivos \$65.020,30

---

Instrumentos de Planificación y Marco Legal

---

Reglamentos

Reglamento Orgánico Funcional del GAD  
Parroquial Rural de Luis Cordero

Actores del Territorio

Consejo de Planificación  
GAD Municipal de Azogues

Capacidad del GAD para la  
Gestión del Territorio

Procedimiento  
Solicitud  
Comisión  
Seguimiento

---

Nota. Adaptado de “Plan de desarrollo y ordenamiento territorial de la parroquia Luis Cordero (2014-2019). por el equipo consultor GAD Luis Cordero 2015.

## 2.2 Mapeo de actores clave

El mapeo de actores es una herramienta de gestión y diagnóstico que permite establecer los actores claves en el desarrollo de un proyecto al mismo tiempo brinda la oportunidad de tener una mirada sobre cómo se articulan, relacionan y desenvuelven en un contexto determinado mediante la elaboración de cartografías de redes, o socio-gramas (Tapella, 2007). La matriz para el mapeo de actores claves está compuesta por un cuadro de doble entrada donde se ubican los actores de acuerdo a su nivel de poder (bajo, medio, alto) y su relación respecto a la propuesta de intervención (afines, diferentes, ajenos y opuestos).

En la tabla 34 se identifica la simbología aplicada para establecer la relación que existe entre los diferentes actores:



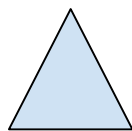
**Tabla 34**

*Simbología utilizada en la cartografía de redes*

Relación	Tipo de Relación	Simbología
Relaciones Fuertes	De dependencia	
	De colaboración	
Relaciones Débiles	De Aislamiento	
	De Desinterés	
	Puntuales	
Relaciones de Conflicto		

Nota. Entre los actores que no existe relación no se representa con ningún tipo de simbología. Adaptado de “Gestores del Turismo Comunitario” por Freddy Espinoza.


Para representar a los diferentes actores que forman parte de este proceso se establecieron las siguientes figuras:



Imágenes de Poder



Tejido Asociativo



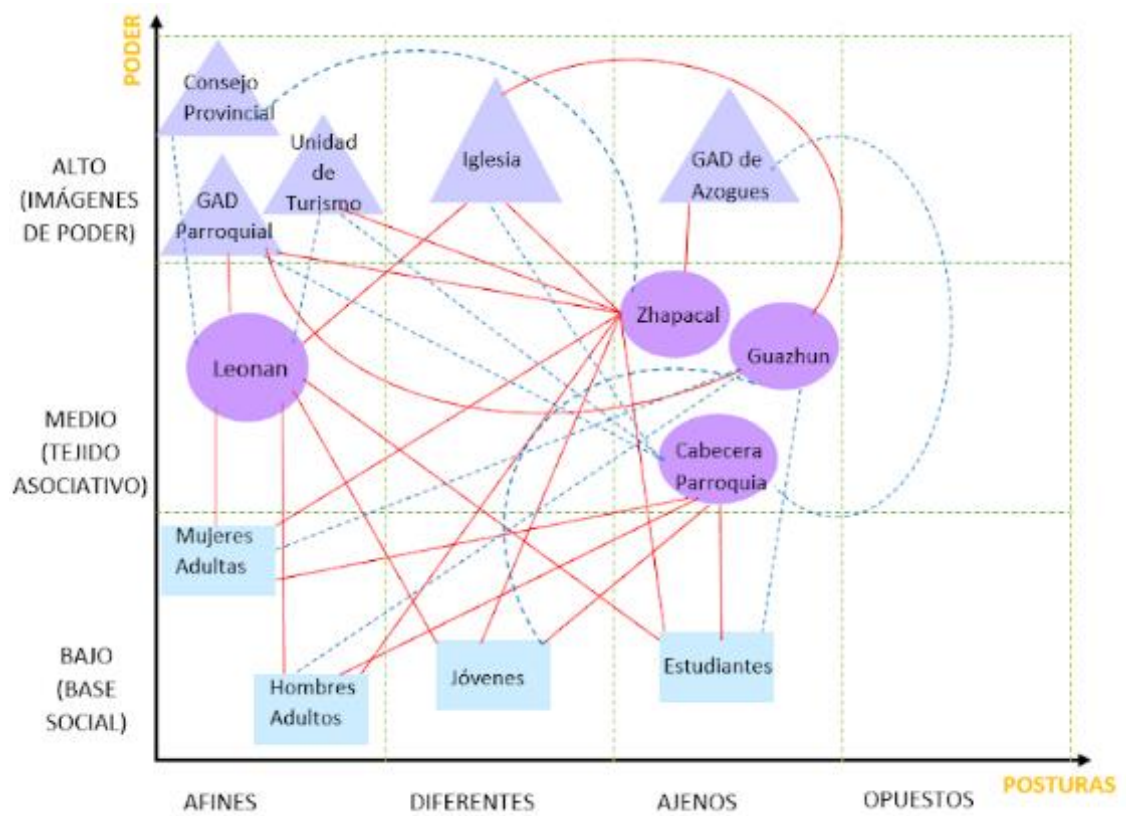
Base Social



El mapeo de actores claves de la parroquia Luis Cordero se elaboró de acuerdo a la perspectiva que tienen los representantes de las comunidades en relación con el desarrollo del turismo en la parroquia para lo cual se realizó un taller participativo del cual se obtuvo los siguientes resultados:

**Figura 26**

*Mapeo de Actores de la Parroquia Luis Cordero*



*Nota.* Elaborado por los autores.



### 2.2.1 Análisis del mapeo de actores clave

El Consejo Provincial del Cañar, la Unidad de Turismo para Azogues y el GAD de la parroquia Luis Cordero poseen un nivel de poder alto y muestran afinidad por el desarrollo de la actividad turística, de igual manera dentro de la parroquia la iglesia cuenta con un nivel alto de poder y es diferente con relación al turismo, por su parte el GAD de Azogues tiene un poder alto, pero de acuerdo a los representantes de las comunidades presenta un comportamiento ajeno. Por otra parte, el nivel de poder medio está representado por las comunidades de la parroquia de las cuales la comunidad de Leonán presenta una actitud positiva y muestra afinidad frente al turismo, no obstante, las comunidades de Zhapacal, Guazhun y la Cabecera Parroquial se muestran indiferentes puesto que sus representantes manifiestan que los habitantes no se organizan al momento de realizar alguna actividad. Finalmente, el nivel de poder bajo está constituido por las mujeres y hombres mayores, jóvenes y estudiantes de la parroquia, de este grupo las mujeres y hombres mayores son afines dado que consideran al turismo como una oportunidad de desarrollo, los jóvenes mantienen una actitud diferente y los estudiantes de la parroquia se encuentran ajenos a la actividad turística.

El análisis del tipo de relaciones que existen entre los diferentes tejidos asociativos con las imágenes de poder y la base social de la parroquia se detallan a continuación en la tabla 35:

**Tabla 35***Análisis de las relaciones entre actores clave de la cabecera parroquial*

Cabecera parroquial		
Tipo de relación	Actores	Descripción
Colaboración	Hombres adultos Mujeres adultas Jóvenes Estudiantes	La cabecera parroquial conserva una buena relación entre sus habitantes, ya que los habitantes participan en diferentes actividades que se realizan en la parroquia.
Puntuales	GAD Azogues GAD Luis Cordero Unidad de Turismo Iglesia	La relación que posee la comunidad con las entidades gubernamentales es baja puesto que solamente son temas específicos los que tratan entre ellos.
Sin Relación	Consejo Provincial	No existe relación entre la comunidad y el Consejo Provincial

Leonán		
Tipo de relación	Actores	Descripción
Dependencia	GAD Luis Cordero Iglesia	La comunidad mantiene una buena relación con los mismos sin embargo requieren de la participación de ellos para la ejecución de proyectos en la comunidad



Colaboración	Hombres adultos Mujeres adultas Jóvenes Estudiantes	La comunidad promueve la participación de todos sus integrantes al momento de realizar diferentes actividades por lo cual mantienen una buena relación entre ellos
Puntuales	Consejo Provincial Unidad de Turismo	La comunidad manifiesta que solo en pocos y determinados casos cuentan con la participación de dichas entidades gubernamentales
Sin Relación	GAD Azogues	La población expresa la falta de colaboración y participación por parte del GAD de Azogues en la comunidad
<hr/> <b>Zhapacal</b> <hr/>		
Dependencia	GAD Azogues GAD Luis Cordero Unidad de Turismo Iglesia	La comunidad ha realizado varios proyectos con el apoyo de las entidades mencionadas además se busca que dichos proyectos se continúen realizando por lo que existe una buena relación entre ellos
Colaboración	Hombres adultos Mujeres adultas Jóvenes Estudiantes	Los habitantes de la comunidad muestran interés de participar en las distintas actividades de la parroquia.

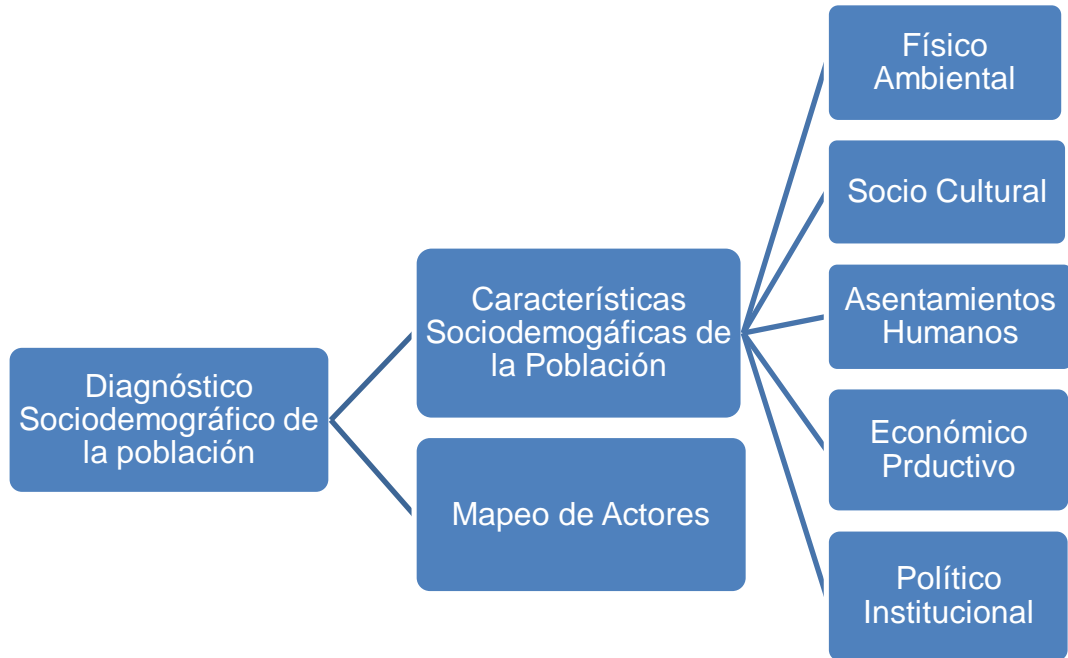


Puntuales	Consejo Provincial	La comunidad expresa mantener una relación puntual con el consejo provincial puesto que solo se ha realizado un proyecto en la comunidad con el apoyo del mismo
<hr/> Guazhun <hr/>		
Dependencia	GAD Luis Cordero Iglesia	La comunidad recibe apoyo por parte de estas entidades para realizar proyectos en la comunidad
Desinterés	Jóvenes Estudiantes	Los jóvenes y estudiantes presentan desinterés proyectos en la comunidad
Puntuales	Hombres adultos Mujeres adultas	Existe la colaboración de los habitantes solo para ciertas actividades en la comunidad
Sin Relación	Consejo Provincial GAD Azogues Unidad de Turismo	La comunidad no ha realizado proyectos con estos actores, es por ello que no hay ninguna relación entre ellos.

*Nota.* Elaborado por los autores.



## Cuadro sinóptico: resumen capítulo 2



## CAPÍTULO III

### PLANTEAMIENTO DE ESTRATEGIAS

#### 3.1 Cartografía social de la parroquia

La cartografía social permite la elaboración de un esquema geográfico de un determinado territorio de forma participativa con la población local (Forero, 2015), en el caso de la parroquia Luis Cordero (*figura 27*) esta se elaboró con la participación de los miembros del GAD parroquial y representantes de la comunidad, la cual está enfocada en determinar lo que a los moradores les gustaría promover turísticamente dentro de su territorio, permitiendo identificar los puntos de la parroquia que pueden contribuir al desarrollo turístico de la zona.

#### Figura 27

*Cartografía social de Luis Cordero*



*Nota.* Elaborado por Oscar Cuji y Mauricio Pinos.



La cartografía social de Luis Cordero (*figura 27*) expone que para la población de la parroquia los principales aspectos que podrían aportar para el crecimiento de la actividad turística son los atractivos que posee la misma entre los cuales están: los Boquerones, el Salado, la laguna de Chocar, la cascada de Pucaloma y las llanuras de Chapte. También, resaltan la importancia del desarrollo de actividades relacionadas a la agricultura y ganadería tomando en cuenta que la mayoría de la población local realiza estas actividades, así mismo mencionan que durante la celebración del festival del capulí y festival del cuy la parroquia recibe una gran cantidad de visitantes por lo cual se puede aprovechar dichas fiestas para promover la actividad turística en la parroquia.

### **3.2 Matriz FODA**

El diagnóstico de la Matriz FODA permite identificar características específicas de un escenario mediante el estudio de factores internos controlables (fortalezas y debilidades) y factores externos no controlables (oportunidades y amenazas) (Foschiatti Alberto, 2012).

En la tabla 36 se identifican aspectos puntuales que permiten y dificultan el desarrollo del turismo en la parroquia Luis Cordero, para la elaboración de la misma se realizaron entrevistas a las principales autoridades que intervienen en la gestión de la actividad turística en la parroquia, además se llevó a cabo un conversatorio con los representantes de las diferentes comunidades que integran la parroquia.





**Tabla 36**

*Análisis FODA de la parroquia Luis Cordero*

---

Análisis FODA de la parroquia Luis Cordero	
Análisis Interno	Análisis Externo
<b>Fortalezas</b>	<b>Oportunidades</b>
1. En la parroquia se pueden encontrar sitios de interés turístico	1. Creación de paquetes turísticos que integren los atractivos de la parroquia
2. Dentro de la parroquia se han desarrollado proyectos para fomentar el turismo local	2. Establecer convenios con los propietarios de las zonas de interés turístico para permitir el ingreso de turistas
3. La vialidad de la parroquia se encuentra en buen estado	3. Inversión pública para la ejecución de proyectos turísticos
4. Ejecución de emprendimientos por parte de la comunidad local	4. Establecimiento de mancomunidades que participe en la gestión y control de la actividad turística
5. La población local está dispuesta a participar en el desarrollo de la actividad turística	5. La parroquia se encuentra ubicada a pocos minutos del centro de la ciudad de Azogues
6. La parroquia y sus comunidades cuentan con todos los servicios básicos	6. Implementación de nuevas actividades en los atractivos para incrementar la visita de turistas
	7. En la actualidad se busca encaminar la actividad turística en las áreas rurales

---



### **Debilidades**

1. Existe varios proyectos que buscan potenciar el turismo en la parroquia que no han sido ejecutados por las autoridades locales
2. No cuenta con la infraestructura turística adecuada
3. Falta de mantenimiento de los recursos turísticos de la parroquia
4. No existe un departamento de información turística en la parroquia
5. El presupuesto para la ejecución de proyectos para mejorar la situación turística actual no se considera dentro del plan operativo anual de la parroquia
6. Falta de información turística de la parroquia para la elaboración de proyectos
7. Las autoridades locales no están capacitadas en temas relacionados al turismo
8. No cuenta con senderos que faciliten el acceso hacia los puntos de interés turístico
9. No se permite el ingreso

### **Amenazas**

1. Limitación de las autoridades para la ejecución de proyectos relacionados al turismo
2. Existen mayor promoción de diferentes atractivos cercanos a la parroquia
3. Inestabilidad económica a nivel local
4. Los atractivos de la parroquia no son conocidos a nivel nacional
5. Ausencia de cooperación público-privada
6. Disminución de las actividades relacionadas al turismo provocado por la pandemia Covid-19



- a ciertos lugares de interés  
turístico por parte de los  
propietarios
10. Falta de organización  
entre las comunidades de la  
parroquia
  11. No existen normas que  
regulen los atractivos turísticos que  
se encuentran en la parroquia

---

*Nota.* Elaboración propia.

### **3.2.1 Matriz FODA Cruzado**

Con base en la Matriz FODA se realizó la construcción de escenarios para identificar el ambiente en el cual se encuentra la parroquia Luis Cordero mediante el cruce y evaluación de los factores internos y externos.

Las valoraciones de los factores expuestos en la matriz se establecieron de acuerdo al grado de relación que existe entre los mismos (*figura 28*), para lo cual se estableció la siguiente escala de Likert:

- 1=Muy bajo
- 2=Bajo
- 3=Medio
- 4=Medio fuerte
- 5=Fuerte
- 6=Muy Fuerte
- 7=Total



Los escenarios que se pueden presentar de acuerdo a la evaluación son los siguientes:

FO-Fuertemente proactivo: adaptación de nuevas tendencias; diversificación de productos; escenario positivo; aprovechamiento de oportunidades.

DO-Débilmente proactivo: mejora de capacidades; inyección de capitales; apoyo con otros involucrados.

FA-Fuertemente reactivo: elaboración de escenarios.

DA-Débilmente reactivo: Escenario negativo; definir un nuevo campo de acción.

**Figura 28**

*FODA cruzado*

Análisis Interno		Fortalezas						Debilidades										
		F 1	F 2	F 3	F 4	F 5	F 6	D 1	D 2	D 3	D 4	D 5	D 6	D 7	D 8	D 9	D 10	D 11
Oportunidades	Creación de paquetes turísticos que integren los atractivos de la parroquia	6	4	3	2	4	6	6	6	5	4	3	4	5	5	2	2	2
	Establecer los sitios de interés turístico como zonas de acceso público	7	3	2	2	5	2	3	2	5	2	2	5	2	4	7	4	4
	Inversión pública para la ejecución de proyectos turísticos	3	6	2	3	3	3	6	6	6	5	6	5	4	6	2	2	2



	Establecimiento de mancomunidades que participe en la gestión y control de la actividad turística	3	4	2	2	5	2	4	3	3	3	3	5	5	3	2	7	2
	La parroquia se encuentra ubicada a pocos minutos del centro de la ciudad de Azogues	2	3	4	4	2	1	3	6	3	3	2	4	2	2	2	2	2
	Implementación de nuevas actividades en los atractivos	7	3	2	4	4	2	6	6	5	4	6	6	5	6	5	2	5
	En la actualidad se busca encaminar la actividad turística en áreas rurales	6	6	3	3	6	4	3	5	4	4	2	2	5	4	3	2	4
Amenazas	Limitación de las autoridades para la ejecución de proyectos relacionados al turismo	2	4	2	2	3	2	7	2	2	2	5	4	3	2	5	2	2
	Existen mayor promoción de diferentes atractivos cercanos a la parroquia	3	2	2	2	2	2	4	2	2	2	4	3	4	3	2	1	2
	Inestabilidad económica a nivel local	1	2	2	2	2	2	4	3	2	2	3	2	1	2	2	1	2
	Los atractivos de la parroquia no son conocidos por los turistas nacionales	5	4	2	2	2	2	3	4	2	6	4	2	2	2	2	2	2
	Ausencia de cooperación público-privada	3	3	2	6	6	2	4	3	3	2	2	2	2	5	2	3	2
	Disminución de las actividades relacionadas al turismo provocado por la pandemia Covid-19	2	2	2	2	2	2	2	2	2	2	2	2	2	2	2	2	2

Nota. Elaborado por los autores.



La tabla 37 se exponen los resultados obtenidos a partir del cruce de las variables obtenidas en la matriz FODA.

### Tabla 37

#### *Resultados del cruce de variables de la matriz FODA*

Resultados	
FO	150
DO	299
FA	90
DA	172

*Nota.* Elaborado por Oscar Cuji y Mauricio Pinos.

De acuerdo al análisis de los resultados, la parroquia Luis Cordero se encuentra en una situación turística débilmente proactiva, es decir que si se desea incrementar la actividad turística la parroquia se encuentra en la necesidad de implementar servicios y actividades que permitan aprovechar su potencial turístico, para lo cual se debe buscar la inversión de capital para la ejecución de proyectos que buscan mejorar la situación turística actual de la parroquia mediante el establecimiento de alianzas entre el sector público y privado.



### 3.3 Árbol de problemas y objetivos construido con los líderes identificados

#### 3.3.1 Árbol de Problemas

El análisis de los principales problemas que afectan al desarrollo Turístico de la parroquia Luis Cordero fue establecido mediante la elaboración de un Árbol de problemas (*figura 29*), el cual por medio de métodos participativos proporciona ideas creativas para determinar un problema central, del cual se despliegan problemas secundarios los cuales son considerados como causas y efectos que provocan el mismo. Posteriormente con base en los resultados obtenidos del árbol de problemas se realiza el árbol de objetivos (*figura 30*), donde los problemas se convierten en objetivos realistas y alcanzables.

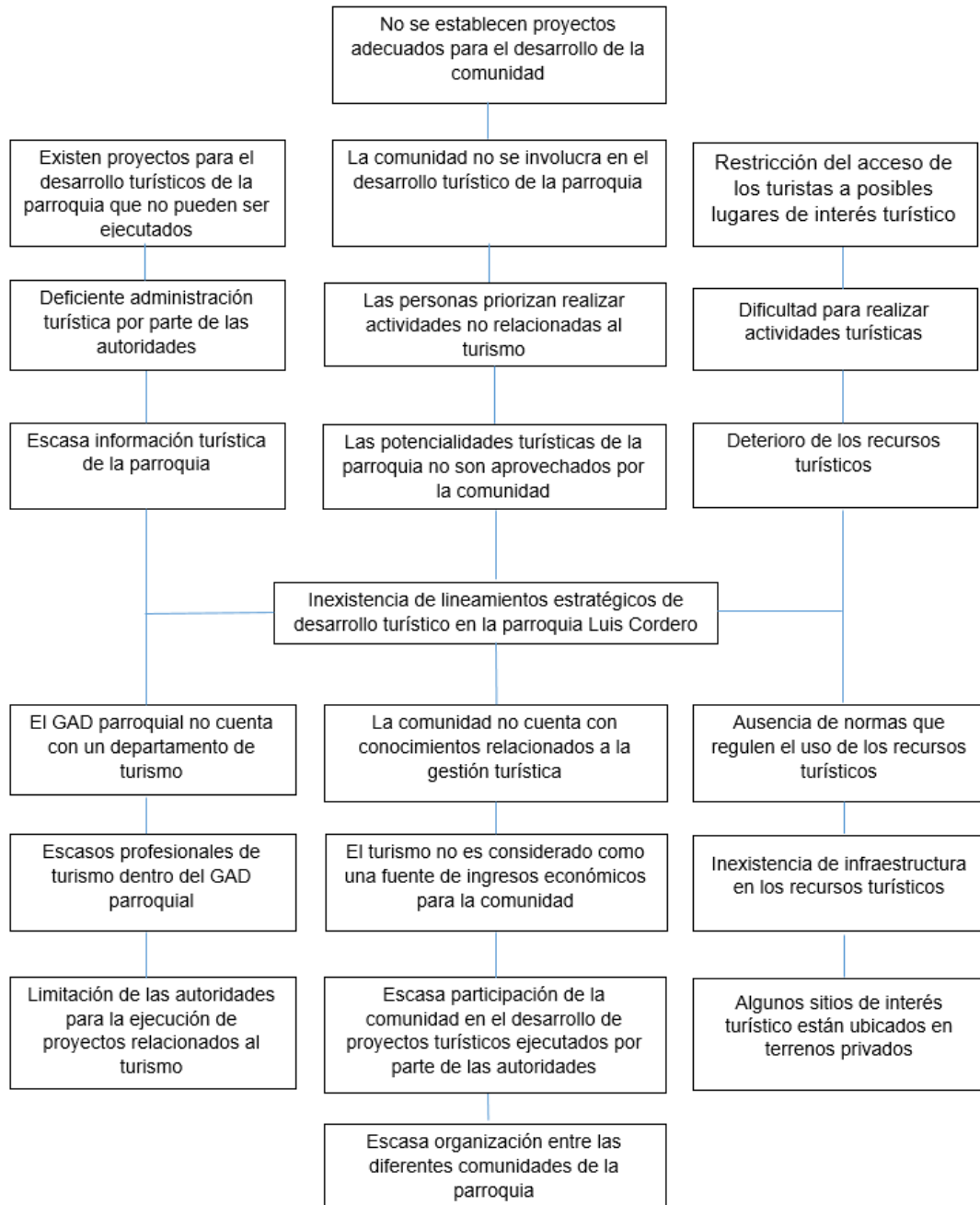
Para obtener dicha información se realizaron asambleas participativas en la cual participó la comunidad local junto con los principales representantes de la parroquia, así como distintas visitas de campo hacia los puntos de interés de la parroquia.

Es importante mencionar que el árbol de problemas fue validado y aprobado por el presidente del GAD de la parroquia Luis Cordero y la representante de la Unidad de Turismo de la ciudad de Azogues.



Figura 29

Árbol de Problemas



Nota. Elaborado por los autores.

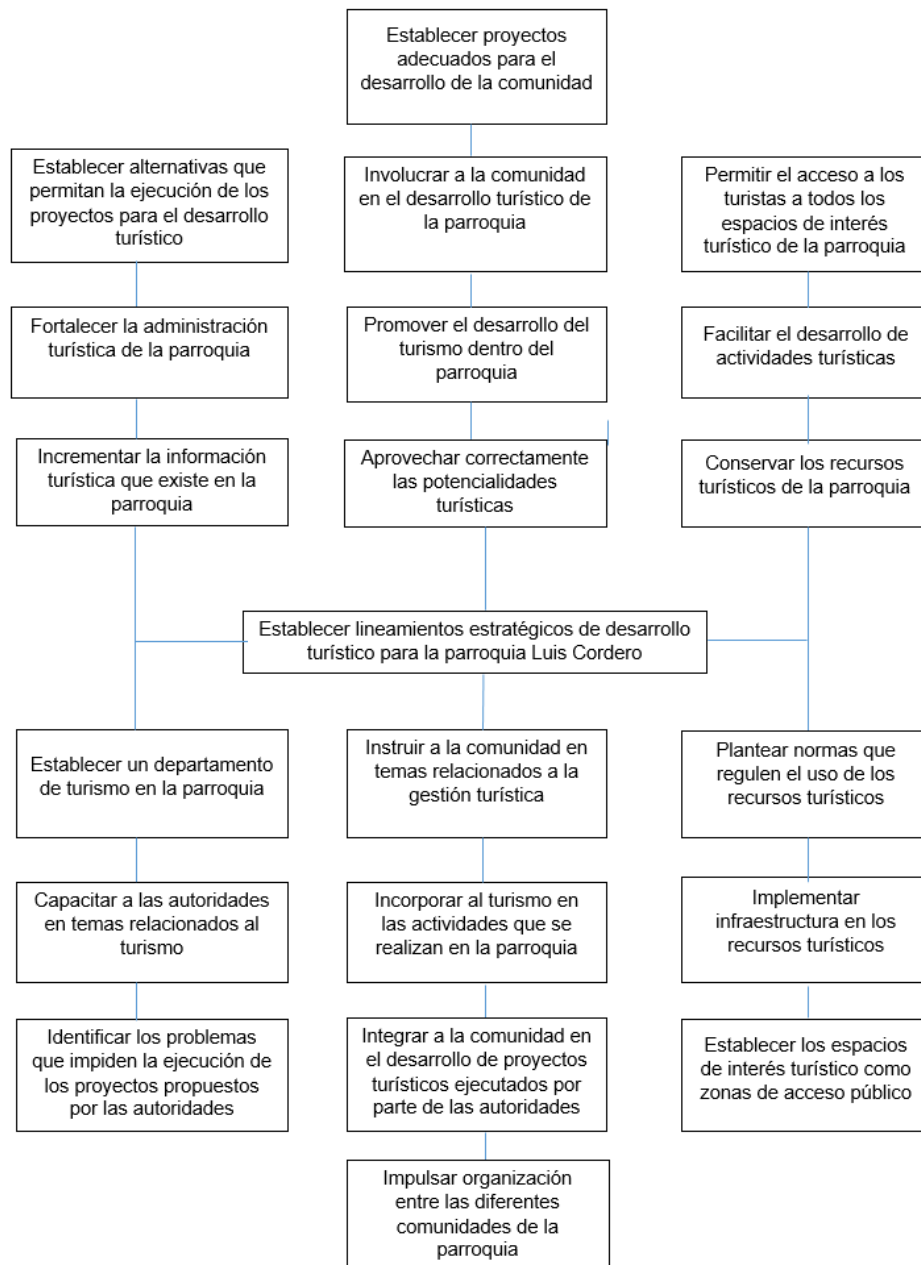




### 3.3.2 Árbol de objetivos

Figura 30

Árbol de Objetivos



Nota. Elaborado por los autores.



### **3.4 Misión**

Fomentar el desarrollo turístico sostenible en la parroquia Luis Cordero mediante la implementación de estrategias turísticas para el beneficio de la parroquia y sus comunidades con el propósito de fortalecer el sector económico y las relaciones entre las comunidades y autoridades locales.

### **3.5 Visión**

Posicionar a la parroquia Luis Cordero como un destino turístico importante dentro del cantón Azogues, garantizando la calidad de los productos turísticos que se ofertan mediante la correcta gestión y administración turística.

### **3.6 Objetivos**

#### **3.6.1 Objetivo general**

Impulsar el desarrollo turístico en la parroquia Luis Cordero mediante la aplicación de lineamientos estratégicos basados en el mejoramiento de la oferta, la actuación de la administración pública y la co-creación comunitaria

#### **3.6.2 Objetivos específicos**

1. Desarrollar acciones para el mejoramiento de la oferta turística de la parroquia Luis Cordero.
2. Generar una línea base para la integración de la comunidad en la co-creación de elementos iniciales de desarrollo turístico vinculados a sus principales actividades productivas.



3. Establecer lineamientos que contribuyan a la administración pública para que la actividad turística sea considerada por la parroquia Luis Cordero.

### **3.7 Estrategias**

Las siguientes estrategias son el resultado del estudio y análisis de los problemas que presenta la parroquia Luis Cordero respecto al Turismo. Cada estrategia planteada abarca un área específica para el desarrollo del turismo de una manera correcta y plantea programas que buscan enmendar los problemas que dificultan el desarrollo del turismo dentro de la parroquia.

A continuación, se detallan las estrategias y programas propuestos:



### 3.7.1 Estrategia 1: Integrar al turismo dentro de la administración pública de la parroquia

**Objetivo:** Establecer lineamientos que contribuyan a la administración pública para que la actividad turística sea considerada por la parroquia Luis Cordero.

Programas	Aspectos					
	Como hacer	Por qué	Para qué	Dónde	Con qué	Con quiénes
<b>Capacitar a las autoridades de la parroquia en temas relacionados al turismo.</b>	Establecer convenios de vinculación con la comunidad con la Facultad de Ciencias de la Hospitalidad de la Universidad de Cuenca y la Unidad de Turismo de la ciudad de Azogues Programar reuniones entre las autoridades, representantes de las comunidades y	En el artículo 151 del COOTAD, el fortalecimiento institucional tiene el objetivo de establecer condiciones necesarias para que los miembros de las juntas parroquiales	Fortalecer la administración turística de la parroquia	En la sala de reuniones del GAD parroquial	Por medio de asambleas participativas con la comunidad local y autoridades, donde se debe contar con los materiales e insumos necesarios para	Con la participación de un profesional delegado por parte de la Universidad de Cuenca, miembros del GAD parroquial, miembros de la comunidad y la



	profesionales designados para las capacitaciones	ejerzan sus cargos de una manera eficiente y eficaz			las mesas de trabajo	Unidad de Turismo
<b>Establecer alianzas entre el GAD de Luis Cordero, el Municipio de Azogues y la Unidad de Turismo para gestionar la actividad turística en la parroquia</b>	<p>Fijar un convenio con las autoridades locales</p> <p>Programar mesas de trabajo para tratar temas relacionados al desarrollo turístico de la parroquia</p> <p>Considerar el costo de inversión para el desarrollo de la actividad turística dentro del plan operativo anual de la parroquia</p>	<p>Con base en el artículo 65 literal “a” del COOTAD manifiesta que los gobiernos autónomos descentralizados están encargados de planificar junto con otras instituciones del sector público y actores de la sociedad el</p>	<p>Establecer lazos de cooperación entre las autoridades locales con el propósito de generar recursos para desarrollar la actividad turística en la parroquia</p>	<p>En la sala de reuniones del GAD parroquial</p>	<p>Establecimiento de un convenio con las autoridades</p> <p>Contar con los materiales necesarios para las mesas de trabajo</p>	<p>Con la participación de un representante del Municipio de Azogues, Unidad de Turismo y el GAD parroquial</p>



		desarrollo parroquial y su ordenamiento territorial				
<b>Identificar los problemas que impiden la ejecución de los proyectos propuestos por las autoridades</b>	<p>Crear un convenio con la Unidad de Turismo</p> <p>Análisis los proyectos relacionados al turismo que existen en la parroquia</p> <p>Una vez identificados los problemas que impiden la ejecución de los proyectos se deben programar reuniones entre las autoridades locales y representantes de las comunidades de la parroquia para determinar posibles soluciones a los mismos</p>	<p>El artículo 67 del COOTAD estipula q las autoridades locales deben promover la mediación y solución de conflictos mediante alternativas de acuerdo a la ley</p>	<p>Establecer alternativas que permitan la ejecución de los proyectos propuestos que buscan mejorar la situación turística actual de la parroquia</p>	<p>En los diferentes sectores a los cuales están destinados los proyectos propuestos</p>	<p>Mediante un convenio con la Unidad de Turismo de Azogues quien este encargado de identificar los problemas y brindar soluciones a los mismos</p>	<p>Con el apoyo del GAD parroquial, la Unidad de Turismo y la comunidad local</p>



<b>Plantear normas que regulen y controlen el uso de los recursos turísticos</b>	<p>Establecer un convenio con la Unidad de Turismo</p> <p>Realizar salidas de campo hacia los recursos turísticos de la parroquia, con el fin de identificar los problemas que afectan la conservación de los mismos</p> <p>Establecer reuniones junto las autoridades del GAD parroquial con el fin de crear las normas reglamentarias para un correcto manejo y control de los recursos turísticos de la parroquia</p>	<p>Tomando en cuenta el artículo 8 del COOTAD los GAD parroquiales tienen la capacidad de establecer normas reglamentarias de carácter administrativo, así como acuerdos y resoluciones</p>	<p>Conservar los recursos turísticos que posee la parroquia</p>	<p>Las normas serán aplicadas en Los Boquerones, las minas del Salado, la Laguna de Chocar, Llanuras de Chapte, Cascada de Pucaloma, la Áreas Arqueológicas del Salado y Biblincay</p>	<p>Gastos para las salidas de campo, establecer las normas, aprobación de leyes y organizar las reuniones entre las autoridades</p>	<p>Con el GAD parroquial y la Unidad de Turismo</p>
--	--	---	---	--	---	---



### 3.7.2 Estrategia 2: Vincular las actividades productivas de la parroquia con el turismo

**Objetivo:** Generar una línea base para la integración de la comunidad en la co-creación de elementos iniciales de desarrollo turístico vinculados a sus principales actividades productivas.

Programas	Aspectos					
	Como hacer	Por qué	Para qué	Dónde	Con qué	Con quiénes
<b>Reconocer el patrimonio intangible como potencial recurso turístico</b>	<p>Establecer un convenio con la Unidad de Turismo</p> <p>Programar reuniones con los miembros de la comunidad para la socialización del proyecto</p> <p>Identificar a los agricultores, ganaderos, productores, artesanos, grupos de danza y música tradicional de la parroquia</p>	<p>Conforme al artículo 64 literal “i” expone que el GAD parroquia está encargado de promover y patrocinar las culturas, artes y actividades recreativas en beneficio de la colectividad</p>	<p>Revalorizar las actividad propias de la parroquia Luis Cordero</p>	<p>En la sala de reuniones del GAD parroquial</p>	<p>Contar con los materiales necesarios para las reuniones programadas, mediante la creación de un convenio con la Unidad de Turismo, la adecuación y</p>	<p>Representantes del GAD parroquia, la Unidad de Turismo, la Universidad de Cuenca y miembros de la comunidad</p>





	<p>Luis Cordero que deseen contribuir al desarrollo de la actividad turística</p> <p>Establecer un convenio con la Universidad de Cuenca</p> <p>Capacitar a las personas que presenten interés en participar sobre temas relacionados al desarrollo de la actividad turística con relación a su actividad</p>				<p>adquisición de los materiales necesarios para las capacitaciones</p>	
<p><b>Incorporar el turismo con la actividad agrícola</b></p>	<p>Crear convenios con los agricultores que deseen ser parte del proyecto y la Unidad de Turismo</p>	<p>De acuerdo al artículo 65 del COOTAD, el GAD parroquial debe incentivar al desarrollo de</p>	<p>Fomentar el turismo comunitario en la parroquia</p>	<p>Se debe designar un terreno que presente las</p>	<p>Es necesario la adquisición de un terreno y herramientas</p>	<p>Agricultores de la parroquia Luis Cordero</p>



	<p>Programar actividades que vinculen al turismo y la agricultura</p> <p>Delimitar un espacio adecuado en el cual se pueda realizar actividades relacionadas a la agricultura</p> <p>Contar con las herramientas necesarias para el desarrollo de esta actividad</p>	<p>actividades productivas comunitarias y en vista de la variedad productos que se cultivan dentro de la parroquia la parroquia</p>	<p>creando nuevas alternativas turísticas para los visitantes</p>	<p>condiciones adecuadas para el desarrollo de la agricultura</p>	<p>necesarias para llevar a cabo actividades relacionadas a la agricultura</p> <p>Con la participación de los miembros de la asociación de turismo comunitario de la parroquia y autoridades locales</p>	<p>Autoridades locales</p> <p>Unidad de Turismo</p>
<p><b>Integrar la actividad ganadera con</b></p>	<p>Fijar convenios entre las autoridades y los habitantes que estén dispuestos a participar</p>	<p>El artículo 65 del COOTAD , estipula que el GAD parroquial debe incentivar el desarrollo de</p>	<p>Promover el turismo comunitario en la parroquia y</p>	<p>En los espacios establecidos por los</p>	<p>Mediante un convenio la Adecuar del espacio en el</p>	<p>Personas dedicadas a la ganadería que deseen participar</p>



<p><b>la actividad turística</b></p>	<p>Planificar actividades que integren al turismo con la ganadería</p> <p>Establecer los espacios para llevar acabo las actividades</p> <p>Adquirir los equipos necesarios realizar esta actividad</p>	<p>actividades productivas comunitarias teniendo en cuenta que la ganadería es una de las principales actividades productivas de la parroquia</p>	<p>nuevas alternativas turísticas para los visitantes</p>	<p>propietarios que se dedican a la ganadería</p>	<p>cual se va a realizar esta actividad, la adquisición de equipos necesarios y la participación de un miembro de la asociación de turismo comunitario encargado de acompañar al turista</p>	<p>Representantes del GAD parroquia y la Unidad de Turismo</p>
<p><b>Vincular la música y danza tradicional de</b></p>	<p>Crear convenios con los grupos de música y danza presentes en la parroquia</p>	<p>El COOTAD establece en el artículo 64 literal “i” como una da las responsabilidades del</p>	<p>Rescatar las tradiciones de la parroquia Luis Cordero y</p>	<p>En la sala de reuniones</p>	<p>Por medio de convenios entre las autoridades y grupos de</p>	<p>Representantes del GAD parroquial,</p>



<p><b>la parroquia con el turismo</b></p>	<p>Establecer actividades que integren al turismo con la música y danza</p>	<p>GAD parroquial promover y patrocinar las culturas, artes, actividades deportivas y recreativas en beneficio de la comunidad local</p>	<p>brindar nuevas alternativas para los turistas que visitan la parroquia</p>	<p>de la GAD parroquial</p>	<p>danza y música presentes en la parroquia</p>	<p>Unidad de Turismo e integrantes de los diferentes grupos de música y danza</p>
<p><b>Enlazar el turismo con el tejido en paja toquilla y lana</b></p>	<p>Firmar convenios con la población que realiza tejido en paja toquilla, lana y presenten interés en participar Organizar talleres que vinculen el turismo y las técnicas del tejido Adquirir los materiales necesarios para realizar los talleres</p>	<p>Según el artículo 65 inciso “d” del COOTAD estipula que una de las responsabilidades del GAD parroquia es incentivar el desarrollo de actividades productivas comunitaria</p>	<p>Promover los productos elaborados en la parroquia a base de paja toquilla y lana Fomentar el turismo vivencial en la parroquia Luis Cordero</p>	<p>En la sal de reuniones del GAD parroquia</p>	<p>La creación de convenios y la compra de los recursos necesarios para los talleres</p>	<p>Personas dedicadas al tejido de paja toquilla y lana GAD de Luis Cordero y la Unidad de Turismo</p>



<b>Relacionar la cerámica y alfarería con el turismo</b>	<p>Consolidar convenios entre las autoridades locales y productores de artesanías en cerámica y barro</p> <p>Planificar talleres que incorporen al turismo con la elaboración de artesanías en cerámica y barro</p> <p>Delimitar los espacios en los cuales se van a realizar las actividades con los turistas</p> <p>Obtener los instrumentos necesarios para llevar a cabo los talleres</p>	<p>Con base en el artículo 64 literal “g” del COOTAD establece que una de las competencias del GAD parroquia es fomentar la inversión y el desarrollo económico en sectores como la artesanía, el turismo entre otros</p>	<p>Impulsar el sector artesanal en la parroquia</p> <p>Incentivar el turismo vivencial dentro de la zona</p>	<p>En la asociación de ceramistas y alfareros de San Marcos</p>	<p>Fija convenios con los artesanos de la parroquia, contar con un espacio apto para llevar a cabo los talleres y adquirir los implementos necesarios para los mismos</p>	<p>Miembros de la asociación de ceramistas y alfareros de San Marcos, representantes del GAD parroquia y la Unidad de Turismo</p>
--	---	---	--	---	---	---



<b>Asociar la actividad turística con la ebanistería</b>	Instaurar convenios con las personas dedicadas a la ebanistería dentro de la parroquia Plantear actividades que liguen la actividad turística con la ebanistería	El COOTAD estipula en el artículo 65 literal “d” que una de las funciones del GAD parroquial es incentivar al desarrollo de actividades productivas comunitarias	Dar a conocer los productos de la parroquia elaborados a base de madera Estimular el desarrollo del turismo vivencial en la parroquia	En los talleres de ebanistería ubicados dentro de la parroquia	Mediante convenios con los propietarios de los talleres de ebanistería y compra de los materiales e instrumentos necesarios	Con los profesionales en ebanistería de la parroquia, representantes del GAD y la Unidad de turismo
<b>Ligar el turismo en la celebración de festivales tradicionales de la parroquia</b>	Fijar un convenio con la Unidad de Turismo Convocar una reunión entre las autoridades y personas encargadas de la organización de las festividades de la parroquia	Acorde con el artículo 64 inciso “i” el GAD parroquia debe promover las culturas, las artes, actividades deportivas y recreativas en beneficio de la sociedad	Incentivar el desarrollo de actividades turísticas durante la celebración de	En la sala de reuniones del GAD parroquial	Los elementos necesarios para realizar las reuniones y la firma de convenios entre autoridades y	Representantes del GAD parroquial, la Unidad de Turismo y las personas encargadas de la



	<p>para la socialización del proyecto</p> <p>Planificar actividades relacionadas al turismo acorde a la temporada y festividad</p> <p>Establecer convenios con las personas que participen en el desarrollo de las actividades turísticas</p> <p>Incluir las actividades propuestas dentro del cronograma de las fiestas</p>		<p>las fiestas en la parroquia</p>		<p>miembros de la parroquia</p>	<p>organización de las fiestas</p>
<p><b>Crear una asociación de turismo comunitario</b></p>	<p>Crear un convenio con la Unidad de Turismo</p>	<p>Tomando en cuenta el artículo 67 sección "r" del COOTAD, el GAD parroquial está encargado</p>	<p>Para garantizar la participación de la comunidad en</p>	<p>Sala de reuniones del GAD parroquial</p>	<p>Convenio con la Unidad de Turismo encargada de</p>	<p>GAD de la parroquial, la Unidad de Turismo de la</p>



	<p>Identificar a las personas interesadas en integrar la asociación</p> <p>Asignar un espacio en el cual se puedan realizar las reuniones de la asociación</p> <p>Determinar las responsabilidades de cada miembro</p> <p>Establecer legalmente la asociación dentro de la parroquia</p>	<p>de impulsar la conformación de organizaciones de la población parroquial y considerando el interés de los habitantes de la parroquia en organizarse y ser partícipes en el desarrollo del turismo dentro de su parroquia surge la necesidad de la conformación de una asociación de turismo comunitario</p>	<p>la administración turística de la parroquia</p>		<p>brindar asesoramiento para la creación de la asociación de turismo comunitario y la identificación de un espacio en el cual la asociación pueda llevar acabo las reuniones</p>	<p>ciudad de Azogues y miembros de la parroquia previamente identificados</p>
--	--	--	--	--	---	---





### 3.7.3 Estrategia 3: Mejorar la oferta turística de la parroquia Luis Cordero

**Objetivo:** Desarrollar acciones para el mejoramiento de la oferta turística de la parroquia Luis Cordero

Programas	Aspectos					
	Como hacer	Por qué	Para qué	Dónde	Con qué	Con quiénes
<b>Establecer los espacios de interés turístico como zonas de espacio público</b>	Organizar una reunión entre representantes del GAD y los propietarios de los terrenos en los cuales se encuentran ubicados la Cascada de Pucaloma y las Llanuras de Chapte Establecer convenios con los dueños de los terrenos	Según el artículo 67 literal “q” expuesto en el COOTAD, el GAD parroquial está encargado de promover la mediación y solución de conflictos según lo permita a la ley	Permitir el acceso a los turistas a los espacios de interés turístico de la parroquia	En la sala de reuniones del GAD parroquial	Mediante los convenios establecidos con los propietarios Disponer de los recursos necesario para llevar a cabo las reuniones	Con las autoridades del GAD parroquial , Unidad de Turismo y los propietarios de los terrenos



<b>Implementación de señalización turística en los recursos turísticos de la parroquia</b>	Identificar los puntos idóneos para la ubicación de la señalización turística Cotizar el precio de la elaboración de los letreros con información turística Colocar los letreros en los puntos identificados	El artículo 65 apartado “b” del COOTAD, manifiesta que una de las responsabilidades del GAD parroquial es planificar, construir y mantener la infraestructura física, los equipamientos y los espacios públicos de la parroquia	Brindar mayor información de los atractivos a los visitantes	En los recursos naturales y culturales de la parroquia	Mediante la compra de letreros de información turística y el apoyo por parte de la comunidad para la colocación de los mismos	Con el GAD parroquial, Unidad de Turismo y los miembros de la comunidad
--	--	---	--	--	---	---



<b>Fomentar la práctica de rapel en la zona de los Boquerones</b>	Contratar un profesional para adecuar el espacio para la práctica de esta actividad de manera segura Adquirir el equipo necesario para garantizar la seguridad del turista	De acuerdo con el artículo 65 inciso “b” del COOTAD, el GAD parroquial es responsable de panificar, construir y mantener la infraestructura física, los equipamientos y los espacios públicos que posee la parroquia	Ofrecer nuevas actividades en los atractivos e incentivar e deporte dentro parroquia	Los Boquerones	Mediante la contratación de un profesional en rapel, adaptar el espacio en el cual se va realizar la actividad y la compra de los equipos necesarios	Representantes del GAD parroquial, profesional en escalada deportiva
<b>Establecer áreas de campamento dentro de la</b>	Programar una reunión para socializar el proyecto a las autoridades y propietarios de los terrenos	Tomando en cuenta el artículo 64 sección “i” manifiesta que	Incentivar la práctica de nuevas actividades	La reunión se llevará a cabo en la sala de	Disponer de los materiales necesarios para llevar acabo las	Autoridades del GAD parroquial y propietarios de los terrenos



<p><b>zona del Salado y la laguna de Chocar</b></p>	<p>Identificar las zonas idóneas para acamar mediante visitas a los atractivos Firmas convenios entre las autoridades locales y dueños de las propiedades Adecuar el espacio designado para la zona de campamento</p>	<p>una de las funciones de GAD parroquial es promover las culturas, las artes, actividades deportivas y recreativas en beneficio de la comunidad</p>	<p>recreativas dentro de la parroquia</p>	<p>reuniones del GAD parroquial y las visitas de campo serán dentro de la zona del Salado y la laguna de Chocar</p>	<p>reuniones programadas, por medios de convenios con los propietarios. los recursos necesarios para las visitas de campo y los materiales para adecuar las zonas de campamento identificadas</p>	
<p><b>Promover paseos en caballo dentro de los</b></p>	<p>Convocar reuniones entre las autoridades locales y miembros de la parroquia</p>	<p>Con base en el artículo 64 apartado “i” establecido dentro</p>	<p>Motivar el desarrollo de actividades</p>	<p>En la sala de reuniones del GAD parroquial y</p>	<p>Contar con los insumos necesarios para organizar las</p>	<p>Autoridades del GAD parroquial y miembros de la parroquia</p>



<p><b>principales puntos de interés turístico de la parroquia</b></p>	<p>que cuenten con ganado equino</p> <p>Identificar a las personas de la comunidad dispuestas a participar</p> <p>Establecer convenios entre las autoridades y los miembros de la parroquia previamente identificados</p> <p>Contar con los equipos que se requieren para realizar las cabalgatas</p> <p>Planificar el recorrido adecuado para los paseos a caballo</p>	<p>del COOTAD, expone que el GAD parroquial debe promover las culturas, las artes, actividades deportivas y recreativas en busca del bienestar de la comunidad</p>	<p>recreativas en la parroquia</p>	<p>salidas de campo hacia los recursos turísticos de la parroquia</p>	<p>reuniones, firma de convenios y los recursos necesarios para las salidas de campo</p>	
<p><b>Incentivar los recorridos en</b></p>	<p>Organizar reuniones entre el GAD de la parroquia Luis</p>	<p>Acorde al artículo 64 inciso "i" del COOTAD</p>	<p>Fomentar la práctica de actividades</p>	<p>En la sala de reuniones del</p>	<p>Contar con los materiales para las reuniones</p>	<p>Miembros del GAD de la parroquia Luis</p>



<p><b>bicicleta dentro de la parroquia</b></p>	<p>Cordero y la Unidad de Turismo Proponer un recorrido que integre los principales puntos de interés de la parroquia Programar ciclo paseos dentro de la parroquia cada dos semanas</p>	<p>menciona que es competencia del GAD parroquia promover las culturas, artes, actividades deportivas y recreativas para el beneficio de la población</p>	<p>deportivas en la parroquia</p>	<p>GAD de la parroquia</p>	<p>entre las autoridades y el costo para llevar acabo los ciclopaseos programados</p>	<p>Cordero y la Unidad de Turismo</p>
<p><b>Fomentar la práctica de trekking</b></p>	<p>Realizar reuniones con la participación del GAD parroquial y representantes de las comunidades de Luis Cordero Delimitar los senderos en los cual se pueda realizar trekking</p>	<p>El articulo 64 literal "i" del COOTAD estipula que el GAD parroquial está encargado el promover las culturas, las artes,</p>	<p>Impulsar el desarrollo de actividades deportivas</p>	<p>En la sala de reuniones del GAD parroquia y los puntos determinados para las</p>	<p>Disponer de los elementos necesarios para las reuniones establecidas, contar un dispositivo GPS, contratación de</p>	<p>Representantes del GAD parroquial, presidentes de las comunidades de la parroquia Luis Cordero y un</p>



	<p>Establecer puntos de referencia en las entradas de los diferentes senderos</p> <p>Contratar un profesional en turismo encargado de elaborar un mapa que detalle los recorridos de las rutas establecidas</p> <p>Implementar en el parque central de la parroquia un tótem que exponga el mapa de los senderos permitidos para realizar trekking</p>	<p>actividades deportivas y recreativas en pro de la colectividad</p>		<p>salidas de campo</p>	<p>un profesional en turismo para la elaboración del mapa, costo de la implementación de puntos de referencia en los senderos y la fabricación de un tótem que exponga el mapa de los senderos determinados</p>	<p>profesional en Turismo</p>
--	--	---	--	-------------------------	---	-------------------------------



### 3.8 Cronograma de actividades y Presupuesto

**Estrategia 1: Integrar al turismo dentro de la administración pública de la parroquia**

**Proyecto 1: Capacitar a las autoridades en temas relacionados al turismo**

Actividades	Mes 1				Mes 2				Mes 3				Costo (\$)
	Semana 1	Semana 2	Semana 3	Semana 4	Semana 1	Semana 2	Semana 3	Semana 4	Semana 1	Semana 2	Semana 3	Semana 4	
Establecer convenios de vinculación con la comunidad con la Facultad de Ciencias de la Hospitalidad de la Universidad de Cuenca													50,00
Reuniones entre las autoridades locales y el profesional delegado para las capacitaciones respectivas(una por semana)													160,00
Entregar los materiales necesarios para las reuniones													40,00
Imprevistos (15%)												37,50	
<b>Total</b>												<b>287,50</b>	





**Proyecto 2: Establecer Alianzas entre el GAD de Luis Cordero, el Municipio de Azogues y La Unidad de Turismo**

Actividades	Mes 1				Mes 2				Mes 3				Mes 4				Costo (\$)
	Semana 1	Semana 2	Semana 3	Semana 4	Semana 1	Semana 2	Semana 3	Semana 4	Semana 1	Semana 2	Semana 3	Semana 4	Semana 1	Semana 2	Semana 3	Semana 4	
Fijar un convenio entre las autoridades locales																	50,00
Programas mesas de trabajo para tratar temas relacionados con la administración turística del lugar(una cada mes)																	100,00
Imprevistos (15%)																	22,50
<b>Total</b>																	<b>172,50</b>



**Proyecto 3: Identificar los problemas que impiden la ejecución de los proyectos propuestos por las autoridades**

Actividades	Mes 1				Mes 2				Mes 3				Mes 4				Costo (\$)
	Semana 1	Semana 2	Semana 3	Semana 4	Semana 1	Semana 2	Semana 3	Semana 4	Semana 1	Semana 2	Semana 3	Semana 4	Semana 1	Semana 2	Semana 3	Semana 4	
Crear un convenio con la Unidad de Turismo																	0
Analizar los problemas que existen para la ejecución de los proyectos relacionados al turismo propuestos en la parroquia																	0
Programar reuniones entre los representantes de la administración turística y la comunidad local para establecer posibles soluciones (una vez por semana)																	250,00
Imprevistos (15%)																37,50	
<b>Total</b>																<b>287,50</b>	



**Proyecto 4: Plantear Normas que regulen y controlen el uso de los recursos turísticos.**

Actividades	Mes 1				Mes 2				Mes 3				Costo (\$)
	Semana 1	Semana 2	Semana 3	Semana 4	Semana 1	Semana 2	Semana 3	Semana 4	Semana 1	Semana 2	Semana 3	Semana 4	
Crear un convenio con la Unidad de Turismo													0
Realizar salidas de campo (cinco por semana) hacia los recursos turísticos													225,00
Establecer reuniones entre las autoridades para establecer normas													120,00
Registrar las normas legalmente													0
Imprevistos (15%)													51,75
<b>Total</b>													<b>396,75</b>



**Estrategia 2: Vincular las actividades productivas de la parroquia con el turismo**

**Proyecto 1: Reconocer el patrimonio intangible como potencial recurso turístico**

Actividades	Mes 1				Mes 2				Mes 3				Mes 4				Mes 5				Mes 6				Costo (\$)
	Semana 1	Semana 2	Semana 3	Semana 4	Semana 1	Semana 2	Semana 3	Semana 4	Semana 1	Semana 2	Semana 3	Semana 4	Semana 1	Semana 2	Semana 3	Semana 4	Semana 1	Semana 2	Semana 3	Semana 4	Semana 1	Semana 2	Semana 3	Semana 4	
Fijar un convenio con la Unidad de Turismo																								0	
Organizar reuniones(una cada semana) para la socialización e identificación de miembros de la comunidad dispuestos a participar																								80,00	
Establecer un convenio con la Facultad de Ciencias de la Hospitalidad de la Universidad de Cuenca para capacitar a las personas identificadas																								0	
Realizar reuniones( una cada semana) para las capacitaciones sobre temas relacionados al desarrollo de la actividad turística con relación a su actividad																								480,00	
Imprevistos (15%)																							84,00		
<b>Total</b>																							<b>644,00</b>		



**Proyecto 2: Incorporar el turismo con la actividad agrícola**

Actividades	Mes 1				Mes 2				Costo (\$)
	Semana 1	Semana 2	Semana 3	Semana 4	Semana 1	Semana 2	Semana 3	Semana 4	
Fijar convenios con la Unidad de Turismo de Azogues y los agricultores dispuestos a participar									50,00
Programar actividades que vinculen la agricultura con el turismo									100,00
Delimitar los espacios en los cuales se pueda realizar las actividades									0
Adquirir las herramientas necesarias para realizar las actividades									500,00
Imprevistos (15%)									97,50
Total									747,50



### Proyecto 3. Integrar la actividad ganadera con la actividad turística

Actividades	Mes 1				Mes 2				Costo (\$)
	Semana 1	Semana 2	Semana 3	Semana 4	Semana 1	Semana 2	Semana 3	Semana 4	
Establecer convenios con la Unidad de Turismo de Azogues y los habitantes que presenten interés en contribuir									50,00
Planificar actividades que relaciones la ganadería con el turismo									100,00
Identificar los espacios en los cuales se van realizar las actividades									0,00
Conseguir los instrumentos necesarios para llevar acabo las actividades									500,00
Imprevistos (15%)									97,50
Total									747,50



**Proyecto 4. Vincular la música y danza tradicional de la parroquia con el turismo**

Actividades	Mes 1				Mes 2				Costo (\$)
	Semana 1	Semana 2	Semana 3	Semana 4	Semana 1	Semana 2	Semana 3	Semana 4	
Crear convenios con la Unidad de Turismo de Azogues y las personas que deseen ser parte del proyecto	■	■							50,00
Organizar actividades que permitan integrar a los turistas con la música y danza tradicional de la parroquia			■	■	■	■			100,00
Imprevistos (15%)									22,50
<b>Total</b>									<b>172,050</b>



### Proyecto 5. Enlazar el tejido en paja toquilla y lana

Actividades	Mes 1				Mes 2				Costo (\$)
	Semana 1	Semana 2	Semana 3	Semana 4	Semana 1	Semana 2	Semana 3	Semana 4	
Establecer convenios con la Unidad de Turismo de Azogues y las personas que presenten interés en participar									50,00
Planificar actividades que enlacen el turismo con el tejido en paja toquilla y lana									100,00
Determinar el espacio en el cual se lleven a cabo las actividades con los turistas									0
Compra de los materiales necesarios para realizar la actividad									200,00
Imprevistos (15%)									52,50
Total									402,50





### Proyecto 6. Relacionar la cerámica y alfarería con el turismo

Actividades	Mes 1				Mes 2				Costo (\$)
	Semana 1	Semana 2	Semana 3	Semana 4	Semana 1	Semana 2	Semana 3	Semana 4	
Consolidar convenios con la Unidad de Turismo de Azogues y productores de artesanías en cerámica y barro									50,00
Planificar actividades que vinculen el turismo con la elaboración de artesanías									100,00
Delimitar los espacios en los cuales se van a realizar las actividades con los turistas									
Obtener la materia e instrumentos necesarios para realizar las actividades									500,00
Imprevistos (15%)									97,50
<b>Total</b>									<b>747,50</b>



### Proyecto 7. Asociar la actividad turística con la ebanistería

Actividades	Mes 1				Mes 2				Costo (\$)
	Semana 1	Semana 2	Semana 3	Semana 4	Semana 1	Semana 2	Semana 3	Semana 4	
Instaurar convenios con la Unidad de Turismo de Azogues y personas dedicadas a la ebanistería en la parroquia									50,00
Programar actividades que permitan al turista conocer de cerca el proceso de elaboración de productos en madera									100,00
Delimitar los lugares en los cuales se pueden realizar visitas con los turistas									0
Imprevistos (15%)									22,50
<b>Total</b>									<b>172,50</b>



**Proyecto 8. Ligar al turismo en la celebración de festivales tradicionales de la parroquia**

Actividades	Mes 1				Mes 2				Costo (\$)
	Semana 1	Semana 2	Semana 3	Semana 4	Semana 1	Semana 2	Semana 3	Semana 4	
Fijar un convenio con la Unidad de Turismo de Azogues									0
Convocar reuniones entre las autoridades locales y miembros de la parroquia encargados en organizar las festividades									50,00
Organizar actividades acorde a la temporada y celebración									100,00
Establecer convenios con las persona encargadas de desarrollar las actividades turísticas									50,00
Incluir las actividades dentro del cronograma de fiestas									0
Contar con los equipos necesarios para realizar las actividades planteadas									250,00
Imprevistos (15%)									67,50
<b>Total</b>									<b>517,50</b>



**Proyecto 9. Crear una asociación de turismo comunitario**

Actividades	Mes 1				Mes 2				Costo (\$)
	Semana 1	Semana 2	Semana 3	Semana 4	Semana 1	Semana 2	Semana 3	Semana 4	
Crear un convenio con la Unidad de Turismo para el asesoramiento a lo largo del proyecto									0
Programar reuniones para socializar el proyecto e identificar las personas dispuestas a integrar la asociación (una por semana)									100,00
Determinar las responsabilidades de cada miembro									0
Fijar convenios con las personas que vayan a formar parte de la asociación									50,00
Asignar un lugar en el cual se pueda llevar a cabo las reuniones de la asociación									0
Registrar legalmente la asociación de turismo comunitario									1.000,00
Imprevistos (15%)									172,50
<b>Total</b>									<b>1.322,50</b>



### Estrategia 3: Mejorar la oferta turística de la parroquia Luis Cordero

#### Proyecto 1: Establecer los espacios privados de interés turístico como zonas de espacio público

Actividades	Mes				Costo (\$)
	Semana 1	Semana 2	Semana 3	Semana 4	
Reuniones entre representantes del GAD y los propietarios de los terrenos en los cuales están ubicados la Cascada de Pucaloma y las Llanuras de Chapte					20,00
Realizar convenios con los dueños de los terrenos					100,00
Imprevistos (15%)					18,00
<b>Total</b>					<b>138,00</b>



**Proyecto 2: Implementación de señalización turística en los recursos turísticos de la parroquia**

Actividades	Mes 1				Mes 2				Costo (\$)
	Semana 1	Semana 2	Semana 3	Semana 4	Semana 1	Semana 2	Semana 3	Semana 4	
Identificar los puntos idóneos para la ubicación de la señalización turística	■	■							50,00
Cotización del precio de la elaboración de los letreros			■	■					350,00
Colocación de los letreros					■	■	■		100,00
Imprevistos (15%)									75,00
<b>Total</b>									<b>575,00</b>



**Proyecto 3: Fomentar la práctica de rapel en la zona de los Boquerones**

Actividades	Mes 1				Mes 2				Costo (\$)
	Semana 1	Semana 2	Semana 3	Semana 4	Semana 1	Semana 2	Semana 3	Semana 4	
Contratar un profesional en Rapel encargado de capacitar sobre la actividad a las autoridades y población local									50,00
Adaptar la zona para realizar la actividad									700,00
Adquisición de los equipos necesarios para garantizar la seguridad de los visitantes									692,00
Imprevistos (15%)									216,30
<b>Total</b>									<b>1.658,30</b>



**Proyecto 4: Establecer zonas de campamento dentro de la zona del Salado y la Laguna de Chocar**

Actividades	Mes 1				Mes 2				Costo (\$)
	Semana 1	Semana 2	Semana 3	Semana 4	Semana 1	Semana 2	Semana 3	Semana 4	
Establecer una reunión para socializar el proyecto									10,00
Salidas de campo para identificar las zonas para campamento									20,00
Adecuar los espacios designados para acampar									600,00
Entregar los materiales necesarios para las reuniones									10,00
Imprevistos (15%)									96,00
<b>Total</b>									<b>736,00</b>





**Proyecto 5: Promover los paseos en caballo dentro de los principales puntos de interés de la parroquia**

Actividades	Mes 1				Mes 2				Costo (\$)
	Semana 1	Semana 2	Semana 3	Semana 4	Semana 1	Semana 2	Semana 3	Semana 4	
Reunión entre las autoridades y miembros de la parroquia que cuentan con ganado equino									20,00
Identificar a las personas de la comunidad dispuestas a participar									0
Convenios con las autoridades y los miembros de la parroquia previamente identificados									50,00
Adquirir los equipos necesarios para realizar esta actividad									1.000,00
Planificar junto con las autoridades y personas que participan el recorrido adecuado para los paseos en caballo									40,00
Materiales necesarios para las reuniones									0
Imprevistos (15%)									166,50
<b>Total</b>									<b>1.276,50</b>



**Proyecto 6: Incentivar los recorridos en bicicleta dentro de la parroquia**

Actividades	Mes 1				Mes 2				Costo (\$)
	Semana 1	Semana 2	Semana 3	Semana 4	Semana 1	Semana 2	Semana 3	Semana 4	
Establecer reuniones entre el GAD parroquial y la Unidad de Turismo									40,00
Programar ciclo paseos que integren visitas hacia los principales puntos de interés de la parroquia									20,00
Imprevistos (15%)									9,00
<b>Total</b>									<b>69,00</b>

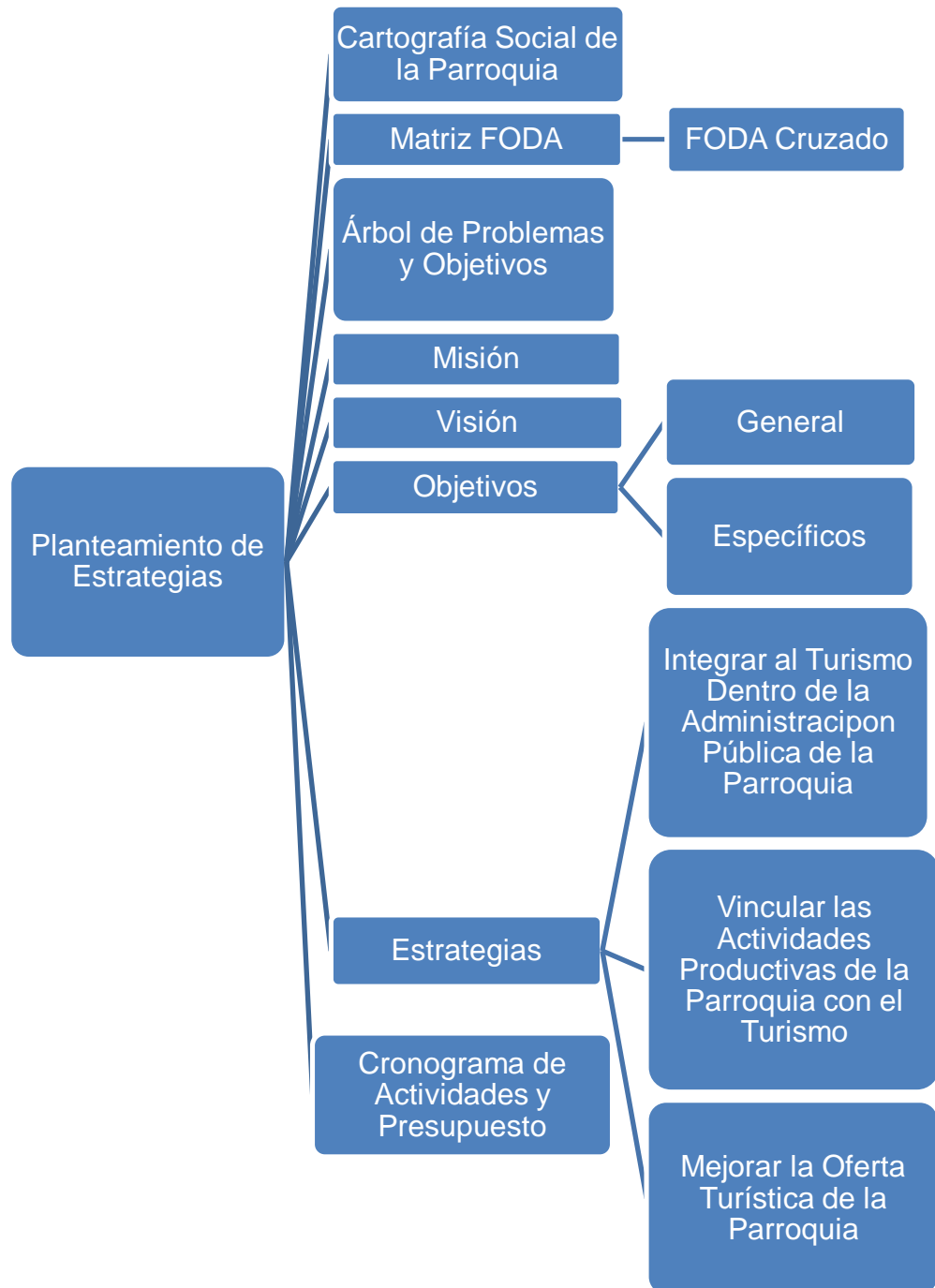


**Proyecto 7: Fomentar la práctica de Trekking en la parroquia**

Actividades	Mes 1				Mes 2				Costo (\$)
	Semana 1	Semana 2	Semana 3	Semana 4	Semana 1	Semana 2	Semana 3	Semana 4	
Reuniones en donde participe el GAD de la parroquia y representantes de las comunidades									40,00
Delimitar los senderos en los cuales se pueda realizar la Trekking									100,00
Implantar puntos de referencia en las entradas de los senderos									0
Contratar un profesional en turismo encargado de elaborar el mapa de los recorridos de las rutas									400,00
Implementar un tótem en el parque central el cual posea el mapa de los senderos									300,00
Imprevistos (15%)									126,00
<b>Total</b>									<b>966,00</b>



### Cuadro sinóptico: resumen capítulo 3





## Conclusión

La presente tesis tiene como resultado final la propuesta de lineamientos estratégicos iniciales para fomentar el desarrollo turístico de la parroquia Luis Cordero, los cuales fueron planteados a partir de la información levantada con el apoyo de las autoridades y población local.

En primera instancia se realizó el análisis de la situación actual de la parroquia con relación al turismo, del cual se obtuvo como resultados que la misma cuenta con recursos turísticos naturales y culturales los cuales no son aprovechados adecuadamente por la población local, además, es posible apreciar que la zona de estudio carece de todos los servicios que se requieren para el desarrollo del turismo, sin embargo, se encuentra localizada a pocos minutos del centro de la ciudad permitiendo a las personas que visitan el lugar disponer de aquellos servicios turísticos que no posee la parroquia. Finalmente, dentro del primer punto se estableció la opinión de la comunidad con respecto a la práctica del turismo dentro de su territorio la cual manifiesta que está de acuerdo en el desarrollo de la misma y presenta interés en ser parte de la ejecución de nuevas actividades relacionadas al turismo.

En segundo lugar, se determinaron las características sociodemográficas de la población, en donde se identificó que los habitantes de la parroquia se dedican principalmente a actividades relacionadas a la agricultura y ganadería debido a que el territorio presenta las condiciones adecuadas para la siembra y cultivo de diferentes productos, por lo cual se deja de lado las actividades relacionadas al turismo. Seguidamente con el apoyo de la comunidad se reconocieron los actores involucrados en el desarrollo de actividades turísticas en la parroquia y la relación que existe entre ellos, llegando a establecer que pocas comunidades de la parroquia han participado en la ejecución de proyectos turísticos puesto a



que la mayoría de ellas trata solo temas generales de su comunidad con las autoridades.

Con la participación de miembros del GAD parroquial y representantes de las comunidades se elaboró la cartografía social del lugar la cual permitió conocer lo que la parroquia representa turísticamente para ellos e identificar las potencialidades que posee la misma. Posteriormente para el estudio de la situación turística de la parroquia se lo realizó mediante la valoración de la matriz FODA, dando como resultado que la parroquia se encuentra en un escenario débilmente proactivo por lo cual para mejorar la situación turista del lugar es necesario la inyección de capital en sector, mejorar la capacidad de los involucrados y la cooperación con otros autores. A continuación, para establecer los principales problemas que ocasionan la falta de lineamientos estratégicos se planteó un árbol de problemas dentro del cual se identificaron tres áreas relacionadas a la administración pública, organización comunitaria y manejo de los recursos turísticos de la parroquia.

Con base en los análisis previamente realizados se determinaron estrategias enfocadas en tres puntos esenciales para que la parroquia Luis Cordero comience a desarrollar la actividad turística de una manera adecuada y sostenible, el primer punto busca incluir al sector turístico dentro de la administración pública de la parroquia, el segundo lineamiento tiene el propósito de vincular las actividades que realiza la comunidad con el turismo para garantizar que la población local participe en el desarrollo de la actividad. Finalmente, el tercer punto tiene como objetivo mejorar la oferta turística de la parroquia acorde a las potencialidades que posee la misma.

La correcta aplicación de las estrategias puede generar la oportunidad para que la población local se involucre en la práctica de las actividades relacionadas al turismo provocando que el turismo se convierta en un medio y complemento de



UNIVERSIDAD DE CUENCA

desarrollo para la parroquia, pero para llegar a ello es necesario trabajar en conjunto con las autoridades y miembros de la población local en cooperación con otros actores involucrados en la gestión de la actividad turística.



## Recomendaciones

Se recomienda a las autoridades locales de la parroquia Luis Cordero delegar una persona encargada de la gestión y administración de la actividad turística, tomando en cuenta que actualmente no existe un departamento de turismo dentro del GAD ocasionando que el sector turístico no se integre dentro de la administración pública de la parroquia.

Considerar dentro del plan operativo anual el costo de inversión para el desarrollo turístico de la parroquia.

Fijar lazos de cooperación con diferentes entidades para establecer proyectos que busquen mejorar la situación turística actual de la parroquia.

Conservar los espacios de interés turístico en condiciones adecuadas para recibir a los visitantes y establecer normas que regulen las actividades que se permiten realizar, puesto que hoy en día se puede apreciar que en dichos espacios las personas llegan a realizar actividades ajenas al turismo provocando el deterioro de los mismos.

Promover la práctica de nuevas actividades deportivas y recreativas dentro de los puntos de interés turístico con el propósito de incrementar la oferta de la parroquia.

Integrar a la comunidad local en el desarrollo turístico de la parroquia considerando que la misma presenta interés en participar y contribuir en la ejecución de proyectos relacionados al turismo.





UNIVERSIDAD DE CUENCA

Fomentar el turismo de naturaleza y agroturismo dentro de la parroquia dado que posee recursos turísticos naturales con gran potencial y las actividades principales que se realizan en el lugar giran en torno a la agricultura y ganadería.



## Bibliografía

- Alberich, T., Arnanz, L., Basagoiti, M., Belmonte, R., Bru, P., Espinar, C., García, N., Habegger, S., Heras, P., Hernández, D., Lorenzana, C., Martín, P., Montañés, M., Villasante, T., y Tenze, A. (2009). *Metodologías Participativas*. [http://www.redcimas.org/wordpress/wp-content/uploads/2012/09/manual\\_2010.pdf](http://www.redcimas.org/wordpress/wp-content/uploads/2012/09/manual_2010.pdf)
- Arteaga, E. (2002). *Prácticas de conservación de suelos y aguas validadas por el proyecto Jalda*. Prefectura del Departamento de Chuquisaca. <https://docplayer.es/8457132-Practicas-de-conservacion-de-suelos-y-aguas-validadas-por-el-proyecto-jalda.html>
- Benítez, N., Rosero, J., y Tapia, A. (2014). Las competencias profesionales de la Carrera De Turismo de la Universidad Técnica del Norte, en el nuevo contexto de desarrollo de la Zona I del Ecuador. *Revista de Investigación en Turismo*, 7(16), 1–24. <https://riat.ugalca.cl/index.php/test/article/viewFile/259/210>
- Capece, G. (2014). *Turismo Gestión de la complejidad*. Fundación Pro Turismo, 2015.
- Castillo, D., Aguirre, C., y Romero, F. (2015). Turismo un aporte al buen vivir comunitario en territorios andinos rurales ecuatorianos . Estudio del Caso: Qhapaqñan-Pistishi-Nariz del Diablo. *European Scientific Journal*, 11(20), 88–105. [https://www.researchgate.net/publication/322662000\\_TURISMO\\_UN\\_APORTE\\_AL\\_BUEN\\_VIVIR\\_COMUNITARIO\\_EN\\_TERRITORIOS\\_ANDINOS\\_RURALES\\_ECUATORIANOS\\_ESTUDIO\\_DE\\_CASO\\_QHAPAQ\\_NAN\\_-\\_PISTISHI\\_-\\_NARIZ\\_DEL\\_DIABLO](https://www.researchgate.net/publication/322662000_TURISMO_UN_APORTE_AL_BUEN_VIVIR_COMUNITARIO_EN_TERRITORIOS_ANDINOS_RURALES_ECUATORIANOS_ESTUDIO_DE_CASO_QHAPAQ_NAN_-_PISTISHI_-_NARIZ_DEL_DIABLO)
- Cerro, F. L. (2015). Los recursos turísticos en un proceso de planificación: inventario y evaluación. *Papers de Turism*, 7, 7–23. [https://doi.org/10.1007/978-3-319-25568-2\\_23](https://doi.org/10.1007/978-3-319-25568-2_23)
- Clave, S. A., y Reverté, F. (2011). *Planificación territorial del turismo*. Editorial



UOC.

COOTAD. (2017). *Código orgánico de organización territorial, autonomía y descentralización*. <http://www.cpccs.gob.ec/wp-content/uploads/2017/06/COOTAD.pdf>

De la Vega, C., Vargas, E., Fiol, D., Soria, V., y Aciar, E. (2009). Incursiones teóricas del concepto de vocación territorial desde la significación de los actores. *RevIISE: Revista de Ciencias Sociales y Humanas*, 1(1), 7–17. <http://www.ojs.unsj.edu.ar/index.php/reviise/article/view/3/2>

Forero, N. (2015). *La cartografía social como herramienta de articulación entre la planeación territorial y la gestión socio ambiental. Caso Cuenca Río Salitre, Bogotá D.C.* Tesis de licenciatura, Universidad de Ciencias Aplicadas y Ambientales.

Foschiatti, A. M., y Alberto, J. A. (2012). El uso de matrices DAFO como herramientas de gestión y análisis geográfico. *Geográfica Digital*, 9(18), 1. <https://doi.org/10.30972/geo.9182235>

GAD Luis Cordero. (2015). *Plan de desarrollo y ordenamiento territorial de la parroquia Luis Cordero*. [http://app.sni.gob.ec/sni-link/sni/PORTAL\\_SNI/data\\_sigad\\_plus/sigadplusdocumentofinal/0360017710001\\_PDOT\\_LUIS\\_CORDERO\\_2015\\_30-10-2015\\_21-02-04.pdf](http://app.sni.gob.ec/sni-link/sni/PORTAL_SNI/data_sigad_plus/sigadplusdocumentofinal/0360017710001_PDOT_LUIS_CORDERO_2015_30-10-2015_21-02-04.pdf)

Gómez, C., Amaya, C. M., y Mundo, R. (2014). Diseño de una metodología para establecer la vocación turística de un destino. Caso Tuxtla Gutiérrez, Chiapas. En *Teoría y Praxis* (pp. 75–100). <https://doi.org/10.22403/uqroomx/typne2014/03>

Inskeep, E. (1999). *Guía para administraciones locales: desarrollo turístico sostenible*. Organización Mundial del Turismo. <https://www.scribd.com/document/181197847/Desarrollo-Turistico-Sostenible-Guia-Para-Administraciones-Locales>

Juárez, G. E. (2013). *Transformaciones en el turismo rural en la Sierra del Segura* [Tesis doctoral, Universidad de Castilla-La Mancha]. [https://ruidera.uclm.es/xmlui/bitstream/handle/10578/3304/TESIS\\_Juárez](https://ruidera.uclm.es/xmlui/bitstream/handle/10578/3304/TESIS_Juárez)



Alonso.pdf?sequence=1&isAllowed=y

- López, F. (2007). Planing region tourism and sustainability: foundations, realities and issues (Planificación territorial del turismo y sostenibilidad: fundamentos, realidades y retos). *Anuario Turismo y Sociedad*, 8. [https://papers.ssrn.com/sol3/papers.cfm?abstract\\_id=1509519&fbclid=IwAR094rgmicvfPOiuGw0WQkaKY3Xg9hwRKxSsioYYydy1Z46aArTwQ5dlGZ4](https://papers.ssrn.com/sol3/papers.cfm?abstract_id=1509519&fbclid=IwAR094rgmicvfPOiuGw0WQkaKY3Xg9hwRKxSsioYYydy1Z46aArTwQ5dlGZ4)
- Menoya, C. S., Gómez, C. G., Pérez, C. I., y Cándado, L. (2017). Modelo basado en enfoque de cadena de valor para gestión del turismo desde el gobierno local en municipios con vocación turística. *Retos de La Dirección*, 11(1), 172–204. [http://scielo.sld.cu/scielo.php?script=sci\\_arttext&pid=S2306-91552017000100011](http://scielo.sld.cu/scielo.php?script=sci_arttext&pid=S2306-91552017000100011)
- Ministerio de Turismo. (2017). *Manual de atractivos turísticos*. MINTUR. <https://servicios.turismo.gob.ec/descargas/InventarioAtractivosTuristicos/MANUAL-ATRATIVOS-TURISTICOS.pdf>
- Moncayo, E. (2002). Glocalización: Nuevos enfoques teóricos sobre el desarrollo regional (Sub Nacional) en el contexto de la integración económica y de la globalización. *Desafíos*, 7, 50–99. <https://revistas.urosario.edu.co/index.php/desafios/article/viewFile/1481/1342>
- Moreno, É., y Ochoa, F. (2011). Turismo Sostenible, Cadena de Valor y Participación Comunitaria en Suesca(Cundinamarca Colombia). *Anuario Turismo y Sociedad*, 12, 197–214.
- Morillo, M. C. (2011). Turismo y producto turístico. Evolución , conceptos , componentes y clasificación. *Visión Gerencial*, 1, 135–158.
- Organización Mundial del Turismo. (2015). *Panorama OMT del turismo internacional*. 12. <https://www.e-unwto.org/doi/pdf/10.18111/9789284416875>
- Organización Mundial del Turismo (OMT). (2010). *Recomendaciones*



*internaciones para estadísticas en turismo 2008.*

[https://unstats.un.org/unsd/publication/Seriesm/SeriesM\\_83rev1s.pdf](https://unstats.un.org/unsd/publication/Seriesm/SeriesM_83rev1s.pdf)

Orgaz, F., y Moral, S. (2016). Artículos El turismo como motor potencial para el desarrollo económico de zonas fronterizas en vías de desarrollo . Un estudio de caso. *El Periplo Sustentable*, 31.

[http://www.scielo.org.mx/scielo.php?script=sci\\_arttext&pid=S1870-90362016000200008](http://www.scielo.org.mx/scielo.php?script=sci_arttext&pid=S1870-90362016000200008)

Osorio, M. (2006). La planificación turística. Enfoques y modelos. *Quivera. Revista de Estudios Territoriales*, 8(1), 291–314.

<https://www.redalyc.org/pdf/401/40180113.pdf>

Parra, M., Cárdenas, B., y Toledo, C. (2017). *Libro de oro parroquia Luis Cordero "San Marcos"*. Gobierno Autónomo Descentralizado Parroquia Luis Cordero.

Prieto, M. (2011). Los estudios sobre turismo en Ecuador. In *Espacio en disputa: el turismo en Ecuador* (pp. 9–28). FLACSO.

<https://www.google.com/url?sa=t&rct=j&q=&esrc=s&source=web&cd=&ved=2ahUKEWj6o73o5qjqAhXikOAKHQvVCBIQFjAAegQIBBAB&url=http%3A%2F%2Fbiblio.flacsoandes.edu.ec%2Fcatalog%2FresGet.php%3FresId%3D51818&usg=AOvVaw1zSpiN5VDIATi94qu3EhvM>

Proyecto FIT-PERU. (2003). Conceptos fundamentales del turismo. *Atlas Departamental Del Perú*.

[http://www.mincetur.gob.pe/TURISMO/Producto\\_turistico/Fit/fit/Guias/Amazonas.pdf](http://www.mincetur.gob.pe/TURISMO/Producto_turistico/Fit/fit/Guias/Amazonas.pdf)

Ricaurte, C. (2009). *Manual para el diagnóstico turístico local Guía para planificadores*. <http://unrn.edu.ar/blogs/pt/files/2013/03/6-Ricaurte09-GuiaPlanTuris-ver-fichas-al-final-post-2007.pdf>

Roadmap Excelencia y Responsabilidad, S. (2010). Estudio de la responsabilidad social empresarial en las empresas turísticas de la provincia de Málaga. *Málaga*.

<https://camaramalaga.com/archivos/turismo/informes-y->



estudios/informe\_RSE\_Turismo.pdf

- Serrano, A. L., Freire, S. A., Espinoza, F. E., Andrade, D. S., y Villafuerte, M. E. (2018). Modeling of tourist profiles with decision trees in a world heritage city: the case of Cuenca (Ecuador). *Tourism Planning and Development*, 16(5), 1–21. <https://doi.org/10.1080/21568316.2018.1501731>
- Tapella, E. (2007). *El mapeo de actores clave*. Universidad Nacional de Córdoba, Inter-American Institute for Global Change Research (IAI). <https://doi.org/10.1016/j.anndiagpath.2010.07.006>
- Villasante, T. (1999). Redes y Socio-Praxis. *Política y Sociedad*, 33. <https://webs.ucm.es/info/pecar/Revis.htm>



## Anexos

### Anexo 1.- Convenio con la Unidad de Turismo de la ciudad de Azogues y el GAD de la parroquia Luis Cordero.





UNIVERSIDAD DE CUENCA

## Anexo 2.- Diseño de tesis aprobado



UNIVERSIDAD DE CUENCA  
FACULTAD DE CIENCIAS DE LA HOSPITALIDAD  
CARRERA DE TURISMO

Propuesta de desarrollo turístico para la Parroquia Luis Cordero del  
Cantón Azogues, 2019-2022

Proyecto de Intervención previo a la obtención  
del título de: Licenciado en turismo

AUTORES: Oscar Segundo Cuji Cáceres  
Henry Mauricio Pinos Pinos

Cuenca, Diciembre 2019





Dos(2) /

### 1. Título del proyecto de intervención

Propuesta de desarrollo turístico para la Parroquia Luis Cordero del Cantón Azogues, 2019-2022

### 2. Nombres de los estudiantes/correos electrónicos

Oscar Segundo Cuji Cáceres / oscar.cuji@ucuenca.edu.ec

Henry Mauricio Pinos Pinos / henry.pinosp95@ucuenca.edu.ec

### 3. Resumen del proyecto de intervención

El presente proyecto de intervención tiene como objetivo principal establecer una propuesta de desarrollo turístico para la parroquia Luis Cordero de tal manera que se pueda potencializar la actividad turística en la parroquia. En primera instancia se establecerá un diagnóstico de las potencialidades turísticas con las que cuenta la parroquia Luis Cordero. Posteriormente se elaborará un diagnóstico de la población sociodemográfica de la zona de estudio mediante metodologías participativas para determinar los principales actores dispuestos a colaborar en el desarrollo de la actividad turística en la parroquia. Finalmente se planteará estrategias de desarrollo turístico a partir de la información obtenida, previa priorización y validación por parte de los representantes de administración turística de la parroquia.

### 4. Planteamiento del proyecto de intervención

En 2018 el cantón Azogues, recibió 3.334 visitantes representado el 0.13% de la llegada de turistas al Ecuador (Gobierno Autónomo Descentralizado de Azogues, 2018).

Azogues cuenta con un alto potencial para desarrollar la actividad turística, por sus legados históricos que se conjugan con las actividades que han sido heredadas por los antecesores del lugar como: la agricultura, la ganadería, la gastronomía, respeto por la naturaleza, y las manifestaciones del pueblo Cañari que aún perduran y guardan muchas manifestaciones culturales inmateriales.



1103/37

Dentro del Plan de Desarrollo y Ordenamiento Territorial (PDOT) de la parroquia Luis Cordero se considera al turismo como una fuente de ingresos económicos en virtud de los recursos naturales y culturales con los que cuenta el lugar, los mismos que no han sido aprovechados (Gobierno Autónomo Descentralizado Parroquial de Luis Cordero, 2015).

En el año 2015 se realizaron actividades relacionadas al turismo como por ejemplo "Conoce tu destino" con el objetivo de generar turismo y dinamizar la economía del sector, sin embargo, dichas actividades no obedecen a los lineamientos que se establecen dentro de una planificación turística (Gobierno Autónomo Descentralizado de Azogues, 2015). En definitiva, este lugar carece estrategias articuladas en torno al desarrollo turístico con base en las potencialidades de su población.

El estudio se enfoca en la parroquia Luis Cordero, del cantón de Azogues, el cual cuenta tiene un plan de desarrollo turístico desde el año 2016, realizado por estudiantes de la Universidad del Azuay, en este documento se proponen proyectos de implementación de infraestructura turística en los principales atractivos, programas de capacitación a la población en temas ambientales, así como también se pretende posicionar los productos y artesanías de la zona (Bustamante, Mejía, Sánchez, Cajamarca, & Belén, 2016), sin embargo no ha sido ejecutado.

Por lo tanto, es necesario establecer un diagnóstico del potencial turístico con el que cuenta el territorio y posteriormente plantear estrategias acordes a las virtudes de la parroquia, en conjunto con la población local y autoridades pertinentes con el propósito tener una herramienta de desarrollo turístico construida de forma participativa en torno a una tipología de turismo que trabaje con la sociedad y le permita desarrollarse directamente.

##### **5. Revisión bibliográfica**

Para el desarrollo del presente trabajo se usará la definición de la Organización Mundial del Turismo (2007) la cual indica que:



Cueto (4)

"El turismo es un fenómeno social, cultural y económico relacionado con el movimiento de las personas a lugares que se encuentran fuera de su lugar de residencia habitual por motivos personales o de negocios" (parr. 2).

El objetivo de esta propuesta se lo llevará a cabo con base en la definición planteada por la Organización Mundial del Turismo (2003) la cual indica que el desarrollo de la actividad turística puede favorecer el crecimiento de una zona geográfica si se reducen las fugas y se maximizan las conexiones con la economía local, a través del establecimiento de relaciones de cooperación entre las comunidades, el sector privado y público, con un desarrollo sostenible equilibrado (Agüera & Moral, 2016).

Para el planteamiento de las estrategias de desarrollo de una manera sostenible nos guiaremos en la definición planteado por la Organización Mundial del Turismo (2007) la cual señala que "el turismo sostenible es considerado como el turismo que tiene plenamente en cuenta las repercusiones actuales y futuras económicas, sociales y medioambientales para satisfacer las necesidades de los visitantes, de la industria, del entorno y de las comunidades anfitrionas" (parr. 1). Para determinar el potencial y los servicios con los que cuenta actualmente la parroquia se utilizará el concepto según Cárdenas (2001) quien manifiesta que el sistema turístico son todos los bienes y servicios ofrecidos interrelacionadamente, la falta de uno de ellos complica e impide la venta de los mismos, además indica que solo es posible producirlos en el lugar de destino del turista no obstante pueden ser ofertados en el lugar de origen del turista o en otro diferente (Moreno & Coromoto, 2011).

Los principales instituciones y entidades que se necesitan para el correcto desarrollo turístico en la parroquia será determinado con base en los elementos de la planta turística mencionados por Boullón (1985) en la cual expone que la planta turística, está conformada por dos elementos: el primero es el equipamiento que son todos los establecimientos públicos y privados que se dedican a brindar los servicios básicos. El segundo elemento son las instalaciones que comprenden todas las construcciones especiales que tienen el objetivo de facilitar la práctica de actividades turísticas (Fabre, 2003).





Cuenca (S)

El estudio de la oferta turística se basa en la determinación de los principales bienes y servicios turísticos con los que cuenta el área de investigación así como lo manifiesta Bullón (2003) quien indica que la oferta turística está integrada por servicios turísticos y por algunos servicios no turísticos, considera a la oferta turística todos los bienes y servicios que se ofrecen al turista a cambio de dinero en un tiempo establecido, dicha característica determina su característica de transitoriedad, es decir son servicios que no se pueden almacenar (Moreno & Coromoto, 2011).

Las bases investigativas para el análisis de los atractivos turísticos se determinaran de acuerdo a la definición planteada por Acerenza (1984) quien indica que los atractivos turísticos son el componente clave del producto turístico, son los que determinan la selección por parte del turista, además constituyen el principal motivo para que el turista lo visita y son capaces de satisfacer las motivaciones primarias de viaje de los turistas (Navarro, 2015).

El estudio de las potencialidades turísticas de la parroquia Luis Cordero será llevado a cabo con base en lo manifestado por Verdugo (2013) que indica que los recursos culturales, naturales y patrimoniales forman parte de una red de gran valor y riqueza, que deben promocionarse y comercializarse de forma sostenible, con el objetivo de mejorar el desarrollo socioeconómico de las poblaciones locales en los destinos y la conservación de los recursos (Agüera & Moral, 2016).

Cárdenas (2001) y Ramírez, C. (2006) definen al producto turístico como el conjunto de bienes y servicios que se ofrecen de manera individual o combinados en el mercado con el objetivo de cumplir la necesidades y requerimientos de los turistas (Moreno & Coromoto, 2011).

Para identificar la demanda turística del presente trabajo, se tomará como referencia la definición planteada por Mathieson y Wall (1998) que manifiestan a la demanda turística como el número total de personas que viajan a un determinado lugar con el objetivo de disfrutar de servicios turísticos en lugares distintos al lugar de residencia habitual (Organización Mundial del Turismo, 1998).



Seu 16/

Para el desarrollo del trabajo es necesario conocer la diferencia entre turista y excursionista por lo cual se ha considerado el concepto planteado por Gurría (2004) que define a los turistas como los visitantes que pernoctan en el lugar cuya estadía es igual o mayor a 24 horas por otro lado se refiere a los excursionistas como los visitantes cuya estadía es menor a 24 horas, dentro del cual están incluidos los viajeros de cruceros y se excluye a los las personas que realizan un viaje de manera ilegal en un país (Moreno & Coromoto, 2011).

Para definir las estrategias de desarrollo turístico para la parroquia se planteará con base en lo señalado por el Instituto Interamericano de Cooperación para la Agricultura (2014) en la cual indica que los lineamientos estratégicos se definen en concordancia con cada objetivo específico, cada una de estas tiene una temática, en las cuales su principal actividad es poder superar o solucionar problemas y aprovechar oportunidades relacionadas con el desarrollo turístico del territorio.

Para el estudio del desarrollo de la parroquia se basará en la definición propuesta por Vázquez (1999, 2000) y Hemelryck, (2000) quienes plantean que el desarrollo local es un proceso y cambio estructural que se fundamenta en el aprovechamiento y potenciación de los recursos y capacidades que cuenta la localidad (Organización Mundial del Turismo, 2006).

Una manera adecuada para identificar los principales actores que deben participar en el desarrollo turístico es utilizando una metodología participativa así como lo plantea López (2007) quien señala que la metodología participativa es el conjunto de procesos mediante los cuales se busca una intervención activa de los participantes con el objetivo de generar conocimiento de una manera conjunta (Hernandez, 2014).

Dentro del análisis del potencial turístico es posible determinar el tipo de turismo que puede desarrollarse en el lugar para ello se analizará las diferentes tipologías del turismo planteadas por la Organización Mundial del Turismo (2019) las cuales se dividen en: turismo cultural, turismo de negocios, ecoturismo, turismo gastronómico, turismo rural, turismo costero, turismo de aventura, turismo urbano/ciudad, turismo de salud, turismo de montaña, turismo de bienestar, turismo educativo, turismo médico y turismo deportivo.



11/11/19  
Set 17/  
→

Para el planteamiento de estrategias de desarrollo turístico que estén acorde al lugar es necesario conocer la vocación turística del territorio por lo que se tomará como referencia la definición propuesta por Petrizzi (2011) quien define a la vocación turística como la predisposición natural de un espacio para ser transformado en un lugar atractivo para potenciales visitantes (Gómez Hinojosa, Amaya Molinar, & Mundo Velásquez, 2014).

## 6. Objetivos, metas, transferencia de resultados e impactos

### Objetivo General

Realizar el diagnóstico de las posibilidades turísticas de la Parroquia Luis Cordero del Cantón Azogues para elaborar una propuesta de desarrollo turístico en el período 2019-2022.

### Objetivo Específico

1. Identificar las características sociodemográficas de la población en la zona de estudio.
2. Diagnosticar las potencialidades turísticas de la parroquia Luis Cordero.
3. Plantear estrategias de desarrollo turístico para la parroquia Luis Cordero.

### Meta

Proporcionar una herramienta para el desarrollo turístico en la parroquia Luis Cordero del cantón Azogues, en el cual se aprovechen sus recursos turísticos de manera sostenible en beneficio de la comunidad local.

### Transferencia de resultados

Este estudio será entregado a la Unidad de Turismo del Municipio del cantón Azogues, a la junta parroquial de Luis Cordero y a la coordinación zonal 6 del Ministerio de Turismo como una contribución al desarrollo de la actividad turística en la región.

El trabajo se encontrará a disposición de los estudiantes de la Universidad de Cuenca a través del Centro de Documentación Regional "Juan Bautista





cuena 119  
Ocho 10/1  
S

Vázquez" que se encuentra dentro de la universidad, con el propósito de aportar conocimientos sobre el tema de estudio.

### **Impactos**

La propuesta de diagnóstico y estrategias de desarrollo turístico para la parroquia Luis Cordero del cantón Azogues tendrá un impacto económico-social, puesto que si se llega a implementar el mismo contribuirá al desarrollo de la parroquia mediante la actividad turística.

### **7. Técnicas de trabajo**

El enfoque de este estudio es de tipo cualitativo, mediante metodologías participativas (Red CIMAS, 2015), enmarcadas dentro de la investigación. En primera instancia se identificarán las características sociales de la zona de estudio mediante asambleas participativas, mapeo de actores y revisión de fuentes secundarias y planes de mayor jerarquía como el PDOT de la parroquia Luis Cordero.

Posteriormente, mediante una asamblea participativa con los representantes de la administración turística se identificarán los principales actores de la parroquia que estén dispuestos a contribuir en el desarrollo turístico en el sector.

En la segunda etapa se identificarán las potencialidades de la zona de estudio mediante metodologías participativas como sociogramas y cartografías de redes de igual manera con la población local (Red CIMAS, 2015).

La identificación del potencial turístico que posee la parroquia se realizará a través de entrevistas semiestructuradas a las autoridades responsables del desarrollo de la actividad turística de la parroquia, además de la revisión de fuentes secundarias y resultados obtenidos de proyectos turísticos que se han desarrollado dentro de la zona de estudio. Para el análisis de la información obtenida se hará uso de la Matriz FODA y se planteará un árbol de problemas de tal manera que se pueda establecer un diagnóstico del potencial turístico que cuenta la parroquia.

Finalmente se establecerán estrategias para el desarrollo del turismo en la localidad de estudio a partir del análisis de la comunidad y de las potencialidades



Cuena 11/4  
Noviembre 10/17  
9

del territorio, con el fin de construir lineamientos estratégicos en los cuales se aprovechen los potenciales turísticos de la parroquia de manera sustentable, considerando que no todos los sitios están preparados para la actividad turística.

### 8. Bibliografía

- Agüera, F., & Moral, S. (2016). el turismo como motor potencial para el desarrollo económico de zonas fronterizas en vías de desarrollo. Un estudio de caso. *El Periplo Sustentable*, (31).  
<https://doi.org/10.21854/eps.v0i31.2477>
- American Psychological Association. (2010). *Publication Manual of the American Psychological Association, Sixth Edition. [Manual de publicaciones de la American Psychological Association]* (3ª. ed). México, DF: Editorial el manual moderno.
- Bustamante, L., Mejía, C., Sánchez, M., Cajamarca, J., & Belén, M. (2016). Plan de desarrollo Turístico para la parroquia Luis Cordero (Universidad del Azuay; Vol. 53). <https://doi.org/10.1017/CBO9781107415324.004>
- Chandler, J. A., & Costello, C. A. (2002). A profile of visitors at heritage tourism destinations in East Tennessee according to plog's lifestyle and activity level preferences model. *Journal of Travel Research*, 41(2), 161–166.  
<https://doi.org/10.1177/004728702237416>
- Fabre, A. A. S. (2003). *Proposición metodológica para evaluar la producción de servicios turísticos asociados al boque*. Recuperado de [http://repositorio.uchile.cl/bitstream/handle/2250/105069/sanchez\\_a.pdf?sequence=3&isAllowed=y](http://repositorio.uchile.cl/bitstream/handle/2250/105069/sanchez_a.pdf?sequence=3&isAllowed=y)
- Gobierno Autónomo Descentralizado de Azogues. (2015). *Proyecto conoce tu destino*. Recuperado de <http://www.azogues.gob.ec/portal/>
- Gobierno Autónomo Descentralizado de Azogues. (2018). *Síntesis de resultados de visitantes registrados en los centros de información turística del GAD Municipal de Azogues 2018*.
- Gobierno Autónomo Descentralizado Parroquial de Luis Cordero. (2015). *Plan de Desarrollo y Ordenamiento Territorial*. Recuperado de <http://app.sni.gob.ec/sni->





Cuena 11/5

Diez 110/



- link/sni/PORTAL\_SNI/data\_sigad\_plus/sigadplusdocumentofinal/03600177  
10001\_PDOT LUIS CORDERO 2015\_30-10-2015\_21-02-04.pdf
- Gómez Hinojosa, C., Amaya Molinar, C. M., & Mundo Velásquez, R. (2014). Diseño de una metodología para establecer la vocación turística de un destino. Caso Tuxtla Gutiérrez, Chiapas. *Teoría y Praxis*, 75–100. <https://doi.org/10.22403/uqroomx/typne2014/03>
- Hernandez, F. (2014). Metodología Participativa y su Incidencia en el aprendizaje del Teorema de Pitagoras (tesis de licenciatura). *Pontificia Universidad Católica del Perú* (Vol. 8).
- Instituto Interamericano de Cooperación para la agricultura. (2014). *Guía para la formulación de planes de desarrollo turístico en territorios rurales*. Recuperado de file:///C:/Users/59399/Desktop/tesis/BVE17068944e.pdf
- Ministerio del Turismo. (2017). *Guía metodológica para la jerarquización de atractivos y generación de espacios turísticos del Ecuador 2017* (Vol. 2017). Recuperado de [https://servicios.turismo.gob.ec/descargas/InventarioAtractivosTuristicos/P arte1\\_GuiaMetodologicaInventarioGeneracionEspacioTuristico2017\\_2daEd.pdf](https://servicios.turismo.gob.ec/descargas/InventarioAtractivosTuristicos/P arte1_GuiaMetodologicaInventarioGeneracionEspacioTuristico2017_2daEd.pdf)
- Ministerio del Turismo. (2019). *Matriz Informativa Atractivos Turisticos*.
- Moreno, M., & Coromoto, M. (2011). Turismo y producto turístico. Evolución, conceptos, componentes y clasificación. *Visión Gerencial* (pp. 135–138).
- Naciones Unidas. (2008). *Recomendaciones internacionales para estadísticas de turismo 2008 Departamento de Asuntos Económicos y Sociales*. Recuperado de [https://unstats.un.org/unsd/publication/Seriesm/SeriesM\\_83rev1s.pdf](https://unstats.un.org/unsd/publication/Seriesm/SeriesM_83rev1s.pdf)
- Navarro, D. (2015). Recursos turísticos y atractivos turísticos: conceptualización, clasificación y valoración. *Cuadernos de Turismo*, (35), 335–357. <https://doi.org/10.6018/turismo.35.221641>
- Organización Mundial del Turismo. (1998). *Impactos económicos del turismo*. Recuperado de <http://www.utntyh.com/wp-content/uploads/2011/09/INTRODUCCION-AL-TURISMO-OMT.pdf>
- Organización Mundial del Turismo. (2006). *Turismo Sostenible Y Gestión*



Ona (III)  
7

Municipal. Recuperado de [https://www.academia.edu/9391482/Agenda\\_para\\_Planificadores\\_Locales\\_TURISMO\\_SOSTENIBLE\\_Y\\_GESTIÓN\\_MUNICIPAL\\_EDICIÓN\\_PARA\\_AMÉRICA\\_LATINA\\_Y\\_EL\\_CARIBE](https://www.academia.edu/9391482/Agenda_para_Planificadores_Locales_TURISMO_SOSTENIBLE_Y_GESTIÓN_MUNICIPAL_EDICIÓN_PARA_AMÉRICA_LATINA_Y_EL_CARIBE)

Organización Mundial del Turismo. (2007a). Definición conceptual. Recuperado de <https://sdt.unwto.org/es/content/definicion>

Organización Mundial del Turismo. (2007b). Entender el turismo: glosario básico. Recuperado de April 26, 2019, from <http://media.unwto.org/es/content/entender-el-turismo-glosario-basico>

Torres, L., Jaramillo, M., Barzallo, C., Amijos, D., & Pesántez, S. (2016). *Manual para trabajos de investigación*. Recuperado de [http://dspace.ucuenca.edu.ec/bitstream/123456789/25538/1/Manual\\_Trabajos\\_Titulación%2C\\_2016\\_07\\_12.pdf](http://dspace.ucuenca.edu.ec/bitstream/123456789/25538/1/Manual_Trabajos_Titulación%2C_2016_07_12.pdf)

Red CIMAS. (2015). *Metodologías participativas. Sociopraxis para la creatividad social*. (Dextra Edi). Madrid.

### 9. Talento humano

Tabla 1  
*Talento Humano*

RECURSO	DEDICACIÓN	VALOR TOTAL \$
DIRECTOR	1 HORAS/SEMANA/12 MESES	600,00
ESTUDIANTES	20 HORAS MES/12 MESE (POR CADA ESTUDIANTE)  ESTUDIANTE 1: \$2.140,00 ESTUDIANTE 2: \$2.140,00	4.280,00
<b>TOTAL</b>	<b>288 horas</b>	<b>4.880,00</b>

Fuente: Manual para Trabajos de titulación (2016).  
Elaboración: Oscar Cuji y Mauricio Pinos.



Doc 112/

### 10. Recursos materiales

Propuesta de desarrollo turístico para la Parroquia Luis Cordero del Cantón Azogues,  
2019-2022

Tabla 2

#### Recursos Materiales

CANTIDAD	RUBRO	VALOR \$
800 unidades	Hojas INEN A4	68,00
800 unidades	Fotocopias	30,00
12 meses	Internet	290,40
1 paquete	Esferos	6,25
68 unidades	Papelógrafos	17,00
17 unidades	Marcadores	17,00
1 unidad	GPS	49,00
1 unidad	Computador	300,00
1 unidad	Cámara	144,00
<b>TOTAL</b>		<b>921,65</b>

Fuente: Manual para Trabajos de titulación (2016).

Elaboración: Oscar Cuji y Mauricio Pinos.



Tarea (13)  
S

### 11. Cronograma de actividades

Propuesta de desarrollo turístico para la Parroquia Luis Cordero del Cantón Azogues,  
2019-2022

Tabla 3

Cronograma de Actividades

ACTIVIDAD	MES											
	1	2	3	4	5	6	7	8	9	10	11	12
1.Recolección y organización de la información	X	X										
2.Discusión y análisis de la información			X	X								
3.Trabajo de campo piloto/pilotaje					X	X						
4. Realización de asamblea participativa							X	X				
5.Integración de la información de acuerdo a los objetivos									X	X		
6.Redacción del trabajo											X	X
7.Revisión final												X

Fuente: Manual para Trabajos de titulación (2016).  
Elaboración: Oscar Cují y Mauricio Pinos.

ESPACIO  
EN BLANCO



Cordero (14/11)

### 12. Presupuesto

Propuesta de desarrollo turístico para la Parroquia Luis Cordero del Cantón Azogues,  
2019-2022

Tabla 4  
Presupuesto

CONCEPTO	APORTE DEL ESTUDIANTE \$	OTROS APORTES \$	VALOR TOTAL \$
<b>TALENTO HUMANO</b>			
INVESTIGADORES	4.280,00	600,00	4.880,00
<b>GASTOS DE MOVILIZACIÓN</b>			
TRANSPORTE VIÁTICOS Y ALIMENTACIÓN	50,00 96,00	50,00 96,00	100,00 192,00
<b>GASTOS DE INVESTIGACIÓN</b>			
INSUMOS			
MATERIALES DE ESCRITORIO	138,25		138,25
BIBLIOGRAFÍA	290,40		290,40
INTERNET			
<b>EQUIPOS, LABORATORIOS Y MAQUINARIA</b>			
COMPUTADOR Y ACCESORIOS	493,00		493,00
MÁQUINAS			
OTROS	50,00		50,00
<b>TOTAL</b>	<b>5.397,65</b>	<b>746,00</b>	<b>6.143,65</b>

Fuente: Manual para Trabajos de titulación (2016).  
Elaboración: Oscar Cuji y Mauricio Pinos.

ESPACIO EN BLANCO



Quina 115/

### 13. Esquema o índice

Índice

Abstract

Agradecimientos

Dedicatoria

Introducción

#### **Capítulo 1: Identificación de las características sociodemográficas de la población de la parroquia Luis Cordero**

1.1 Estado del arte

1.2 Generalidades de la parroquia Luis Cordero

1.3 Antecedentes turísticos de la parroquia Luis Cordero

1.4 Características sociodemográficas de la población de la parroquia Luis Cordero

1.5 Identificación de los actores responsables del desarrollo de las estrategias

1.6 Matriz FODA

1.7 Árbol de problemas

#### **Capítulo 2: Diagnóstico las potencialidades turísticas de la parroquia Luis Cordero**

2.1 Asambleas participativas

2.2 Identificación del sistema turístico de la parroquia Luis Cordero

2.3 Oferta turística de la parroquia Luis Cordero

2.4 Demanda turística de la parroquia Luis Cordero

2.5 Determinación del potencial turístico de la parroquia Luis Cordero

#### **Capítulo 3: Propuesta de desarrollo turístico para la parroquia Luis Cordero**

3.1 Metodologías participativas

3.2 Misión y visión

3.3 Objetivos de las estrategias

3.4 Planteamiento de las estrategias

3.5 Cronograma y Presupuesto

Conclusiones

Bibliografía





Dieciséis (16/)

9

Anexos

ANEXO 1: DISEÑO APROBADO POR EL CONSEJO DIRECTIVO

ESPACIO  
EN BLANCO

Certifico: Que el documento que antecede en 16  
fojas(s), es igual a su original, que reposa en el archi-  
vo.  
Cuenca, 01 de Enero de 2020  
SECRETARÍA ABOGADA  
FACULTAD DE CIENCIAS DE LA HOSPITALIDAD



### **Anexo 3.- Entrevistas a presidentes de las comunidades y autoridades locales**

#### **Entrevista a los presidentes de las comunidades de la parroquia Luis Cordero**

**Entrevistador(a):** Oscar Cují y Mauricio Pinos

**Fecha:** 06/03/20

**Nombre:** Blanca Piedad Macancela

**Presidente de la comunidad de:** Guazhun

**Ciudad:** Azogues

**Provincia:** Cañar

**Objetivo General:** Levantar información para el planteamiento de estrategias para el desarrollo turístico de la parroquia Luis Cordero.

#### **Objetivos específicos**

- **Establecer la línea base de la parroquia con respecto a la actividad turística**

#### **Presentación**

Buenos días/tardes ¿Cómo está? Mi nombre es Mauricio Pinos estudiante de la Universidad de Cuenca, en conjunto con la Unidad de Turismo de la ciudad de Azogues y el GAD de la parroquia Luis Cordero estamos realizando un proyecto con el objetivo de contribuir al desarrollo turístico de la parroquia y sus comunidades. Las preguntas planteadas durante la entrevista tienen el propósito de conocer la situación actual de su comunidad con respecto al turismo. La entrevista puede durar entre 5 y 10 minutos aproximadamente.

#### **1. ¿Que se ha hecho por el turismo en la parroquia desde el punto de vista de ellos?**

En la comunidad de Guazhun no se ha realizado ningún tipo de proyecto para mejorar el desarrollo del turismo.





**2. ¿Cuál cree usted que son las potencialidades turísticas de la parroquia Luis Cordero?**

La gente llega a conocer la loma de Quitasol, se puede llegar en carro.

**3. ¿Cuál es el principal problema porque no se desarrolla el turismo en la parroquia?**

La falta de participación de organización de las personas de la comunidad, existen conflicto entre los moradores locales.

**4. ¿Piensa que la gente de la gente estaría dispuesta a emprender un proyecto de turismo comunitario?**

Algunas personas si estarías dispuestas a participar, pero se debería realizar una reunión para poder identificar a las personas que estén dispuestas a colaborar.

**5. ¿Piensa usted que la parroquia Luis cordero se encuentra en condiciones adecuadas para el desarrollo de la actividad turística?**

No por diversos conflictos internos que existen en la parroquia



## **Entrevista a los presidentes de las comunidades de la parroquia Luis Cordero**

**Entrevistador(a):** Oscar Cují y Mauricio Pinos

**Fecha:** 06/03/20

**Nombre:** Julio Torres

**Presidente de la comunidad de:** Centro parroquial

**Ciudad:** Azogues

**Provincia:** Cañar

**Objetivo General:** Levantar información para el planteamiento de estrategias para el desarrollo turístico de la parroquia Luis Cordero.

### **Objetivos específicos**

- Establecer la línea base de la parroquia con respecto a la actividad turística

### **Presentación**

Buenos días/tardes ¿Cómo está? Mi nombre es Mauricio Pinos estudiante de la Universidad de Cuenca, en conjunto con la Unidad de Turismo de la ciudad de Azogues y el GAD de la parroquia Luis Cordero estamos realizando un proyecto con el objetivo de contribuir al desarrollo turístico de la parroquia y sus comunidades. Las preguntas planteadas durante la entrevista tienen el propósito de conocer la situación actual de su comunidad con respecto al turismo. La entrevista puede durar entre 5 y 10 minutos aproximadamente.

### **1. ¿Que se ha hecho por el turismo en la parroquia desde el punto de vista de ellos?**

En el centro no se ha realizado ningún proyecto, todo el dinero que se recauda de las fiestas parroquiales se invierte en mejorar el cementero de la parroquia.

### **2. ¿Cuál cree usted que son las potencialidades turísticas de la parroquia Luis Cordero?**

Los principales potenciales en el centro son los Boquerones y el Saldo, pero no cuentan con un acceso adecuado, en lo cultural tenemos los danzantes que son propios de la parroquia los cuales realizan presentaciones en las fiestas de la



parroquia y por otra parte tenemos a los músicos ya que hay familias enteras que se dedican a la música

**3. ¿Cuál es el principal problema porque no se desarrolla el turismo en la parroquia?**

No se priorizan correctamente la inversión para la ejecución de los proyectos y No hay una organización entre las personas de la comunidad.

**4. ¿Piensa que la gente de la gente estaría dispuesta a emprender un proyecto de turismo comunitario?**

No, ya que las personas de la comunidad no se preocupan o buscan un bienestar común, cada persona se preocupa por el bienestar propio e individual.

**5. ¿Piensa usted que la parroquia Luis cordero se encuentra en condiciones adecuadas para el desarrollo de la actividad turística?**

No a la parroquia le hace falta mucho para recibir a turistas, hace falta infraestructura para acoger a los turistas, las comunidades no cuentan con parques en los cuales los turistas y las personas locales puedan compartir y disfrutar del tiempo libre.



## **Entrevista a los presidentes de las comunidades de la parroquia Luis Cordero**

**Entrevistador(a):** Oscar Cují y Mauricio Pinos

**Fecha:**06/03/20

**Nombre:** Paul Minchala

**Presidente de la comunidad de:** Zhapacal

**Ciudad:** Azogues

**Provincia:** Cañar

**Objetivo General:** Levantar información para el planteamiento de estrategias para el desarrollo turístico de la parroquia Luis Cordero.

### **Objetivos específicos**

- **Establecer la línea base de la parroquia con respecto a la actividad turística**

### **Presentación**

Buenos días/tardes ¿Cómo está? Mi nombre es Mauricio Pinos estudiante de la Universidad de Cuenca, en conjunto con la Unidad de Turismo de la ciudad de Azogues y el GAD de la parroquia Luis Cordero estamos realizando un proyecto con el objetivo de contribuir al desarrollo turístico de la parroquia y sus comunidades. Las preguntas planteadas durante la entrevista tienen el propósito de conocer la situación actual de su comunidad con respecto al turismo. La entrevista puede durar entre 5 y 10 minutos aproximadamente.

### **1. ¿Que se ha hecho por el turismo en la parroquia desde el punto de vista de ellos?**

Se ha realizado un proyecto “denominado el Festival del capulí” el cual se realiza una vez al año con el Municipio de la ciudad de Azogues y el Ministerio de Turismo los mismos apoyaron con la publicidad del proyecto.



**2. ¿Cuál cree usted que son las potencialidades turísticas de la parroquia Luis Cordero?**

En la comunidad se ha fomentado el festival del capulí además se elabora productos a base de capulí como la mermelada, helados y vino en los meses de diciembre a febrero además desde la comunidad se puede ingresar al Salado el mismo que es considerado un atractivo.

**3. ¿Cuál es el principal problema porque no se desarrolla el turismo en la parroquia?**

El principal problema es que No existe una unión entre los miembros de la parroquia las personas más se enfocan en criticar los errores que se cometen en lugar de apoyar.

**4. ¿Piensa que la gente de la gente estaría dispuesta a emprender un proyecto de turismo comunitario?**

Los miembros de la comunidad de Zhapacal pienso que si estarían dispuestos en participar en este tipo de proyectos puesto que ya hemos venido emprendiendo en proyectos que se relacionan con el turismo.

**5. ¿Piensa usted que la parroquia Luis cordero se encuentra en condiciones adecuadas para el desarrollo de la actividad turística?**

La parroquia se encuentra en condiciones de recibir turistas ya que cuenta con diversos atractivos que a las personas les puede llamar la atención.



## **Entrevista a los presentes de las comunidades de la parroquia Luis Cordero**

**Entrevistador(a):** Oscar Cují y Mauricio Pinos

**Fecha:** 06/03/20

**Nombre:** Señora Blanca Torres

**Presidente de la comunidad de:** Leonán

**Ciudad:** Azogues

**Provincia:** Cañar

**Objetivo General:** Levantar información para el planteamiento de estrategias para el desarrollo turístico de la parroquia Luis Cordero.

### **Objetivos específicos**

- **Establecer la línea base de la parroquia con respecto a la actividad turística**

### **Presentación**

Buenos días/tardes ¿Cómo está? Mi nombre es Mauricio Pinos estudiante de la Universidad de Cuenca, en conjunto con la Unidad de Turismo de la ciudad de Azogues y el GAD de la parroquia Luis Cordero estamos realizando un proyecto con el objetivo de contribuir al desarrollo turístico de la parroquia y sus comunidades. Las preguntas planteadas durante la entrevista tienen el propósito de conocer la situación actual de su comunidad con respecto al turismo. La entrevista puede durar entre 5 y 10 minutos aproximadamente.

### **1. ¿Que se ha hecho por el turismo en la parroquia desde el punto de vista de ellos?**

Por esta parte pienso que no se ha hecho nada.

### **2. ¿Cuál cree usted que son las potencialidades turísticas de la parroquia Luis Cordero?**

Por parte de mi comunidad recomendaría el templo de Jesús del Gran Poder, a cinco minutos de este sitio podemos encontrar también la Laguna de Chocar que es un lugar muy bonito a donde la gente va constantemente.



**3. ¿Cuál es el principal problema porque no se desarrolla el turismo en la parroquia?**

El problema con el que se cuenta desde hace mucho tiempo e que no se cuenta con fondos para desarrollar el turismo dentro de la parroquia. Además, existen problemas de pérdidas de dinero que han sido destinados para el desarrollo de proyectos relacionados al turismo.

**4. ¿Piensa que la gente de la gente estaría dispuesta a emprender un proyecto de turismo comunitario?**

Pienso que mi comunidad si está dispuesta, ya que la gente en si es muy unida al momento de tomar decisiones o llevar a cabo algún proyecto.

**5. ¿Piensa usted que la parroquia Luis cordero se encuentra en condiciones adecuadas para el desarrollo de la actividad turística?**

Pienso que sí, ya que la parroquia cuenta con varios productos artesanales elaborados por la población local, además cuenta con varios espacios verdes, atractivos turísticos a donde la gente sale, por otro lado, pienso que la gente de aquí de la parroquia debería comenzar ya a invertir en actividades innovadores.



## **Entrevista a la Coordinadora de la Unidad de Turismo de la ciudad de Azogues**

**Entrevistador(a):** Oscar Cují y Mauricio Pinos

**Fecha:** 06/03/20

**Nombre:** Licenciada Diana Araujo

**Ciudad:** Azogues

**Provincia:** Cañar

**Objetivo General:** Levantar información para el planteamiento de estrategias para el desarrollo turístico de la parroquia Luis Cordero.

### **Objetivos específicos**

- Establecer la línea base de la parroquia con respecto a la actividad turística

### **Presentación**

Buenos días/tardes ¿Cómo está? Mi nombre es Mauricio Pinos estudiante de la Universidad de Cuenca, en conjunto con la Unidad de Turismo de la ciudad de Azogues y el GAD de la parroquia Luis Cordero estamos realizando un proyecto con el objetivo de contribuir al desarrollo turístico de la parroquia y sus comunidades. Las preguntas planteadas durante la entrevista tienen el propósito de conocer la situación actual de su comunidad con respecto al turismo. La entrevista puede durar entre 5 y 10 minutos aproximadamente.

### **1. ¿Que se ha hecho por el turismo en la parroquia desde su punto de vista?**

En el tema de Luis Cordero se han llevado a cabo proyectos como Conoce tu destino el cual tiene que ver con salidas una vez por mes hacia las distintas parroquias que posee la parroquia.

### **2. ¿Cuál cree usted que son las potencialidades turísticas de la parroquia Luis Cordero?**

La parroquia posee varios atractivos, entre ellos destacan los Boquerones lugar de donde proviene el nombre de la ciudad, por otro lado, en la parte alta tenemos la laguna de Chocar el cual es un sitio en donde generalmente las personas





acuden fines de semana y feriados, también por la parte baja podemos encontrar la zona del Salado que son consideradas con minerales de sal. También otros puntos destacables son las fiestas que se celebran en la parroquia, como es el caso del festival capulí en donde se presentan varios productos elaborados a base de capulí, así mismo tenemos el festival del cuy en donde acuden varias personas provenientes de los alrededores de Lui Cordero.

**3. ¿Cuál es el principal problema porque no se desarrolla el turismo en la parroquia?**

Bueno principalmente pienso que el problema vendría desde la parte política, ya que el turismo no es considerada como una fuente generadora de recursos, es decir, no se cuenta con el apoyo necesario desde la parte política.

**4. ¿Piensa que la gente de la gente estaría dispuesta a emprender un proyecto de turismo comunitario?**

Pienso que si ya que en los proyectos que se han ejecutado hemos contado con el apoyo y colaboración necesaria de la comunidad para llevar a cabo los mismos.

**5. ¿Piensa usted que la parroquia Luis cordero se encuentra en condiciones adecuadas para el desarrollo de la actividad turística?**

En la actualidad no se podría considerar tal opción, sin embargo, con un correcto manejo y proceso de desarrollo en un futuro la parroquia podría estar lista para comenzar a recibir turistas.



## Entrevista al presidente del GAD de la parroquia Luis Cordero

**Entrevistador(a):** Oscar Cují y Mauricio Pinos

**Fecha:** 06/03/20

**Nombre:** Señor Carlos Peralta

**Ciudad:** Azogues

**Provincia:** Cañar

**Objetivo General:** Levantar información para el planteamiento de estrategias para el desarrollo turístico de la parroquia Luis Cordero.

### Objetivos específicos

- Establecer la línea base de la parroquia con respecto a la actividad turística

### Presentación

Buenos días/tardes ¿Cómo está? Mi nombre es Mauricio Pinos estudiante de la Universidad de Cuenca, en conjunto con la Unidad de Turismo de la ciudad de Azogues y el GAD de la parroquia Luis Cordero estamos realizando un proyecto con el objetivo de contribuir al desarrollo turístico de la parroquia y sus comunidades. Las preguntas planteadas durante la entrevista tienen el propósito de conocer la situación actual de su comunidad con respecto al turismo. La entrevista puede durar entre 5 y 10 minutos aproximadamente.

### 1. ¿Que se ha hecho por el turismo en la parroquia desde el punto de vista de ellos?

Con respecto al turismo se han realizado proyectos en el atractivo los Boquerones.

### 2. ¿Cuál cree usted que son las potencialidades turísticas de la parroquia Luis Cordero?

Desde mi punto de vista, la parroquia tiene 4 puntos turísticos que se podría visitar en la parroquia: los boquerones, minas del salado, laguna de chocar y mirador en la comunidad de Leonán.



**3. ¿Cuál es el principal problema porque no se desarrolla el turismo en la parroquia?**

No se han establecido proyectos de promoción de la parroquia es por eso que la gente no realiza visitas a la zona. Por otro lado, existen proyectos turísticos como el caso de los Boquerones que se encuentran en pausa por no tener los permisos de construcción necesarios.

**4. ¿Piensa que la gente de la gente estaría dispuesta a emprender un proyecto de turismo comunitario?**

Se deben desarrollar socializaciones a los representantes de las comunidades de tal manera que se pueda definir quienes estarían dispuestos a participar en el proyecto.

**5. ¿Piensa usted que la parroquia Luis cordero se encuentra en condiciones adecuadas para el desarrollo de la actividad turística?**

La parroquia si se encuentra en condiciones para realizar actividades turísticas, ya que cuenta con servicios de transporte.

## Anexo 4.- Matriz informativa de los recursos naturales y culturales de la parroquia Luis Cordero

MINISTERIO DE TURISMO	
MATRIZ INFORMATIVA ATRACTIVOS TURISTICOS	
ID	ATNPLC-001
LATITUD	-2,725035
LONGITUD	-78,798691
PROVINCIA	Cañar
CANTON	Azogues
PARROQUIA	Luis Cordero
NOMBRE	Laguna de Chocar
CATEGORIA	Atractivos Naturales
TIPO	Ambiente Lacustre
SUBTIPO	Laguna
IMG	
DESC_	Está ubicada sector Matrama Chocar a 4.3 kilómetros del centro de la parroquia Luis Cordero. ES una laguna artificial de 725 metros de diámetro cuya función principal es servir como fuente de riego para varias comunidades de la parroquia. En el lugar se pueden realizar varias actividades al aire libre como: cabalgatas, caminatas, tomar fotografías y además se puede preciar un hermoso paisaje y varias especies de aves, llamas, ovejas, ganado vacuno entre otros.
NUM_ATR	1

MINISTERIO DE TURISMO	
MATRIZ INFORMATIVA ATRACTIVOS TURISTICOS	
ID	ATNPLC-002
LATITUD	-2,752969
LONGITUD	-78,825304
PROVINCIA	Cañar
CANTON	Azogues
PARROQUIA	Luis Cordero
NOMBRE	El Salado
CATEGORIA	Atractivos Naturales
TIPO	Aguas Subterráneas
SUBTIPO	Manantial de Agua Mineral
IMG	
DESC_	Se localiza en las comunidades de Cruz Blanca y Zhapacal, esta compuesta por rocas estalagmitas de las cuales se extraía sal en épocas anteriores y en la actualidad se pueden observar varias fuentes de agua salada. Dentro de la zona se puede realizar actividades recreativas como. Caminatas, camping y escalada deportiva.
NUM_ATR	2

MINISTERIO DE TURISMO	
MATRIZ INFORMATIVA ATRACTIVOS TURISTICOS	
ID	ATNPLC-003
LATITUD	-2,743142
LONGITUD	-78,831303
PROVINCIA	Cañar
CANTON	Azogues
PARROQUIA	Luis Cordero
NOMBRE	Cascada de Pucaloma
CATEGORIA	Atractivos Naturales
TIPO	Ríos
SUBTIPO	Cascada
IMG	
DESC_	Ubicada en la comunidad de Pucaloma, la cascada se encuentra dentro de terrenos privados y actualmente no hay acceso al público en general. El nivel del agua va de acuerdo a las condiciones del ambiente, en temporadas de sequía la cascada se seca completamente. A lo largo del camino que lleva a la cascada se puede observar cultivos de varios productos propios de parroquia.
NUM_ATR	3

MINISTERIO DE TURISMO	
MATRIZ INFORMATIVA ATRACTIVOS TURISTICOS	
ID	ATNPLC-004
LATITUD	-2,7576
LONGITUD	-78,7995
PROVINCIA	Cañar
CANTON	Azogues
PARROQUIA	Luis Cordero
NOMBRE	Llanuras de Chapte
CATEGORIA	Atractivos Naturales
TIPO	Montaña
SUBTIPO	Baja Montaña
IMG	
DESC_	Ubicada en la comunidad di mismo nombre a 4 kilómetros del centro de la parroquia, en el área se puede apreciar un maravilloso paisaje compuesto por extensas llanuras en las cuales se puede apreciar la presencia de ganado vacuno, en la zona se puede tomar fotografías, realizar paseos en caballo. No obstante no existe ningún tipo de señalización que facilite llegar al lugar.
NUM_ATR	4

 <b>MINISTERIO DE TURISMO</b>	
<b>MATRIZ INFORMATIVA ATRACTIVOS TURISTICOS</b>	
ID	ATCPLC-001
LATITUD	-2.743142
LONGITUD	-78.83130
PROVINCIA	Cañar
CANTON	Azogues
PARROQUIA	Luis Cordero
NOMBRE	Los Boquerones
CATEGORIA	Atractivos Naturales
TIPO	Fenómenos Espeleológicos
SUBTIPO	Cueva o Caverna
IMG	
DESC_	Se sitúan en la comunidad de Guazhun a 3 kilómetros del oriente de la ciudad de Azogues, están formadas por un conjunto de 10 cuevas que se conectan entre sí. (Durante el siglo XVII se extraía el metal líquido de nombre Azogues, en la época actual se puede apreciar las cuevas que conducían a las antiguas minas, alrededor del lugar se pueden observar especies de aves y cultivos agrícolas, dentro de la zona se puede realizar caminatas y practicar escalada deportiva.
NUM_ATR	1

 <b>MINISTERIO DE TURISMO</b>	
<b>MATRIZ INFORMATIVA ATRACTIVOS TURISTICOS</b>	
ID	ATCPLC-002
LATITUD	-2.738327
LONGITUD	-78.819495
PROVINCIA	Cañar
CANTON	Azogues
PARROQUIA	Luis Cordero
NOMBRE	Casa hacienda Marcial Guillen
CATEGORIA	Cultural
TIPO	Arquitectura
SUBTIPO	Histórica/ Vernácula
IMG	
DESC_	La vivienda presenta problemas e la infraestructura debido a la a falta de mantenimiento puesto que los propietarios no habitan en la misma.
NUM_ATR	2

MINISTERIO DE TURISMO	
MATRIZ INFORMATIVA ATRACTIVOS TURISTICOS	
ID	ATCPLC-003
LATITUD	-2.760637
LONGITUD	-78.837219
PROVINCIA	Cañar
CANTON	Azogues
PARROQUIA	Luis Cordero
NOMBRE	Vivienda
CATEGORIA	Cultural
TIPO	Arquitectura
SUBTIPO	Histórica/ Vernácula
IMG	
DESC_	La vivienda está constituida de edificaciones, la primera de dos pisos elabora de piedra y la segunda consta de un piso y es de adobe, alrededor de la vivienda se cultivan productos propios de la parroquia.
NUM ATR	3

MINISTERIO DE TURISMO	
MATRIZ INFORMATIVA ATRACTIVOS TURISTICOS	
ID	ATCPLC-004
LATITUD	-2.755531
LONGITUD	-78.837369
PROVINCIA	Cañar
CANTON	Azogues
PARROQUIA	Luis Cordero
NOMBRE	Los Boquerones
CATEGORIA	Cultural
TIPO	Arquitectura
SUBTIPO	Histórica/ Vernácula
IMG	
DESC_	Está compuesta por bloques en forma de L construidos con adobe, en la planta parte alta posee una terraza y se encuentra rodeada de cultivos de maíz principalmente.
NUM ATR	4





 <b>MINISTERIO DE TURISMO</b> <b>MATRIZ INFORMATIVA ATRACTIVOS TURISTICOS</b>	
ID	ATCPLC-005
LATITUD	-2.753362
LONGITUD	-78.833010
PROVINCIA	Cañar
CANTON	Azogues
PARROQUIA	Luis Cordero
NOMBRE	Vivienda
CATEGORIA	Cultural
TIPO	Arquitectura
SUBTIPO	Histórica/ Vernácula
IMG	
DESC_	La casa está constituida de 2 bloques de dos pisos cada uno. En el primer bloque se encuentran los dormitorios y espacios sociales y en el otro se encuentra la cocina.
NUM ATR	5

 <b>MINISTERIO DE TURISMO</b> <b>MATRIZ INFORMATIVA ATRACTIVOS TURISTICOS</b>	
ID	ATCPLC-006
LATITUD	-2.752252
LONGITUD	-78.832107
PROVINCIA	Cañar
CANTON	Azogues
PARROQUIA	Luis Cordero
NOMBRE	Vivienda
CATEGORIA	Cultural
TIPO	Arquitectura
SUBTIPO	Histórica/ Vernácula
IMG	
DESC_	La edificaciones está compuesta por 2 bloque, unos de dos pisos y el otro de un piso, la misma se encuentra ubicada a 5 metros de la vía.
NUM ATR	6




 <b>MINISTERIO DE TURISMO</b>	
<b>MATRIZ INFORMATIVA ATRACTIVOS TURISTICOS</b>	
ID	ATCPLC-007
LATITUD	-2.747931
LONGITUD	-78.831809
PROVINCIA	Cañar
CANTON	Azogues
PARROQUIA	Luis Cordero
NOMBRE	Vivienda
CATEGORIA	Cultural
TIPO	Arquitectura
SUBTIPO	Histórica/ Vernácula
IMG	
DESC_	Está compuesta de 2 bloques separados por un pequeño espacio, en el bloque más grande se encuentran los dormitorios y en el más pequeño la cocina y la casa está rodeada de aras verdes.
NUM ATR	7

 <b>MINISTERIO DE TURISMO</b>	
<b>MATRIZ INFORMATIVA ATRACTIVOS TURISTICOS</b>	
ID	ATCPLC-008
LATITUD	-2.744920
LONGITUD	-78.825399
PROVINCIA	Cañar
CANTON	Azogues
PARROQUIA	Luis Cordero
NOMBRE	Vivienda
CATEGORIA	Cultural
TIPO	Arquitectura
SUBTIPO	Histórica/ Vernácula
IMG	
DESC_	La vivienda está comprendida de 2 bloques, el primero está compuesto por una planta baja y un sótano, mientras que el otro posee un solo piso en el cual se encuentra la cocina, en la parte exterior posee un huerto.
NUM ATR	8



 <b>MINISTERIO DE TURISMO</b> <b>MATRIZ INFORMATIVA ATRACTIVOS TURISTICOS</b>	
ID	ATCPLC-009
LATITUD	-2 744243
LONGITUD	-78.825226
PROVINCIA	Cañar
CANTON	Azogues
PARROQUIA	Luis Cordero
NOMBRE	Vivienda
CATEGORIA	Cultural
TIPO	Arquitectura
SUBTIPO	Histórica/ Vernácula
IMG	
DESC_	Está compuesta por un solo bloque dentro del cual se puede encontrar un patio, una huerta en la parte posterior y un portal en la planta baja que sirve de ingreso a la casa.
NUM ATR	9

 <b>MINISTERIO DE TURISMO</b> <b>MATRIZ INFORMATIVA ATRACTIVOS TURISTICOS</b>	
ID	ATCPLC-010
LATITUD	-2.744113
LONGITUD	-78.824944
PROVINCIA	Cañar
CANTON	Azogues
PARROQUIA	Luis Cordero
NOMBRE	Vivienda
CATEGORIA	Cultural
TIPO	Arquitectura
SUBTIPO	Histórica/ Vernácula
IMG	
DESC_	La edificación es de un solo bloque el cual consta de 2 pisos, en la planta baja posee un vestibulo, tienda y en parte posterior se encuentra el patio de la casa.
NUM ATR	10

 <b>MINISTERIO DE TURISMO</b>	
<b>MATRIZ INFORMATIVA ATRACTIVOS TURISTICOS</b>	
ID	ATCPLC-011
LATITUD	-2.743494
LONGITUD	-78.824011
PROVINCIA	Cañar
CANTON	Azogues
PARROQUIA	Luis Cordero
NOMBRE	Vivienda
CATEGORIA	Cultural
TIPO	Arquitectura
SUBTIPO	Histórica/ Vernácula
IMG	
DESC_	La casa está compuesta de un solo bloque, el cuerpo es alargado con portales y balcones que dan hacia la calle
NUM ATR	11

 <b>MINISTERIO DE TURISMO</b>	
<b>MATRIZ INFORMATIVA ATRACTIVOS TURISTICOS</b>	
ID	ATCPLC-012
LATITUD	-2.740414
LONGITUD	-78.821321
PROVINCIA	Cañar
CANTON	Azogues
PARROQUIA	Luis Cordero
NOMBRE	Vivienda
CATEGORIA	Cultural
TIPO	Arquitectura
SUBTIPO	Histórica/ Vernácula
IMG	
DESC_	Está compuesta por dos bloques, el primer bloque es original de dos pisos y el segundo es un de un piso construido recientemente, en la parte posterior de la vivienda se encuentra el patio y huerta de la casa.
NUM ATR	12



MINISTERIO DE TURISMO	
MATRIZ INFORMATIVA ATRACTIVOS TURISTICOS	
ID	ATCPLC-013
LATITUD	-2.740359
LONGITUD	-78.821305
PROVINCIA	Cañar
CANTON	Azogues
PARROQUIA	Luis Cordero
NOMBRE	Vivienda
CATEGORIA	Cultural
TIPO	Arquitectura
SUBTIPO	Histórica/ Vernácula
IMG	
DESC_	Está compuesta de un solo bloque de dos pisos en la parte alta se encuentran los dormitorio y en la parte baja la cocina y un portal que sirve como vestíbulo para recibir a las visitas.
NUM ATR	13

MINISTERIO DE TURISMO	
MATRIZ INFORMATIVA ATRACTIVOS TURISTICOS	
ID	ATCPLC-014
LATITUD	-2.740221
LONGITUD	-78.821141
PROVINCIA	Cañar
CANTON	Azogues
PARROQUIA	Luis Cordero
NOMBRE	Vivienda
CATEGORIA	Cultural
TIPO	Arquitectura
SUBTIPO	Histórica/ Vernácula
IMG	
DESC_	La edificación está compuesta de un solo bloque de un piso en la parte posterior posee un portal que funciona de vestíbulo e ingreso a la vivienda, a los lados de la casa se encuentran añadidas dos bodegas de madera.
NUM ATR	14

MINISTERIO DE TURISMO	
MATRIZ INFORMATIVA ATRACTIVOS TURISTICOS	
ID	ATCPLC-015
LATITUD	-2.738647
LONGITUD	-78.822392
PROVINCIA	Cañar
CANTON	Azogues
PARROQUIA	Luis Cordero
NOMBRE	Vivienda
CATEGORIA	Cultural
TIPO	Arquitectura
SUBTIPO	Histórica/ Vernácula
IMG	
DESC_	Está compuesta por 2 bloques separados, el bloque más grande es de cuatro pisos, el cual está constituido por un sótano, planta baja, planta alta, mirador y el otro bloque es de un solo piso y en donde se ubica la cocina.
NUM_ATR	15

MINISTERIO DE TURISMO	
MATRIZ INFORMATIVA ATRACTIVOS TURISTICOS	
ID	ATCPLC-016
LATITUD	-2.738522
LONGITUD	-78.819628
PROVINCIA	Cañar
CANTON	Azogues
PARROQUIA	Luis Cordero
NOMBRE	Vivienda
CATEGORIA	Cultural
TIPO	Arquitectura
SUBTIPO	Histórica/ Vernácula
IMG	
DESC_	Compuesta por un bloque de un piso donde se encuentran los dormitorios y la cocina, en la parte lateral de la casa se encuentra otro bloque más pequeño en el cual funciona como cuero.
NUM_ATR	16



 <b>MINISTERIO DE TURISMO</b>	
<b>MATRIZ INFORMATIVA ATRACTIVOS TURISTICOS</b>	
<b>ID</b>	ATCPLC-017
<b>LATITUD</b>	-2.73843
<b>LONGITUD</b>	-78.819466
<b>PROVINCIA</b>	Cañar
<b>CANTON</b>	Azogues
<b>PARROQUIA</b>	Luis Cordero
<b>NOMBRE</b>	Casa Hacienda Luis Cordero
<b>CATEGORIA</b>	Cultural
<b>TIPO</b>	Arquitectura
<b>SUBTIPO</b>	Histórica/ Vernácula
<b>IMG</b>	
<b>DESC_</b>	La estructura esta constituida por 2 bloques en forma de L, el bloque más grande consta de 2 pisos y el otro es solamente de un piso, en los exteriores de la casa se encuentra un vestibulo para recibir a los visitantes y además cuenta con amplias zonas verdes.
<b>NUM ATR</b>	17

 <b>MINISTERIO DE TURISMO</b>	
<b>MATRIZ INFORMATIVA ATRACTIVOS TURISTICOS</b>	
<b>ID</b>	ATCPLC-018
<b>LATITUD</b>	-2.733764
<b>LONGITUD</b>	-78.823599
<b>PROVINCIA</b>	Cañar
<b>CANTON</b>	Azogues
<b>PARROQUIA</b>	Luis Cordero
<b>NOMBRE</b>	Vivienda
<b>CATEGORIA</b>	Cultural
<b>TIPO</b>	Arquitectura
<b>SUBTIPO</b>	Histórica/ Vernácula
<b>IMG</b>	
<b>DESC_</b>	La edificación está compuesta por un solo bloque construido en 2 etapas, en la primera etapa se construyeron 2 pisos en donde se encuentran los dormitorios y espacios sociales, en la segunda etapa se construyó un solo piso en donde se encuentra la cocina.
<b>NUM ATR</b>	18



MINISTERIO DE TURISMO	
MATRIZ INFORMATIVA ATRACTIVOS TURISTICOS	
ID	ATCPLC-019
LATITUD	-2.737297
LONGITUD	-78.815621
PROVINCIA	Cañar
CANTON	Azogues
PARROQUIA	Luis Cordero
NOMBRE	Vivienda
CATEGORIA	Cultural
TIPO	Arquitectura
SUBTIPO	Histórica/ Vernácula
IMG	
DESC_	La edificación está compuesta por 2 bloques, el primer bloque es de 2 pisos en donde se encuentran los dormitorios y un vestíbulo para recibir a los visitantes y el otro bloque es de un solo piso que se encuentra en la parte posterior de la casa.
NUM ATR	19

MINISTERIO DE TURISMO	
MATRIZ INFORMATIVA ATRACTIVOS TURISTICOS	
ID	ATCPLC-020
LATITUD	-2.737193
LONGITUD	-78.815529
PROVINCIA	Cañar
CANTON	Azogues
PARROQUIA	Luis Cordero
NOMBRE	Vivienda
CATEGORIA	Cultural
TIPO	Arquitectura
SUBTIPO	Histórica/ Vernácula
IMG	
DESC_	Está compuesta por 2 bloques, el más se encuentran los dormitorios, la cocina y en el más pequeño es la bodega de la casa.
NUM ATR	20



MINISTERIO DE TURISMO	
MATRIZ INFORMATIVA ATRACTIVOS TURÍSTICOS	
ID	ATCPLC-021
LATITUD	-2.736891
LONGITUD	-78.813519
PROVINCIA	Cañar
CANTON	Azogues
PARROQUIA	Luis Cordero
NOMBRE	Vivienda
CATEGORIA	Cultural
TIPO	Arquitectura
SUBTIPO	Histórica/ Vernácula
IMG	
DESC_	La casa está constituida por dos bloques, en el bloque más grande se encuentran los dormitorios y espacios sociales, en el más pequeño se ubica la cocina.
NUM_ATR	21

MINISTERIO DE TURISMO	
MATRIZ INFORMATIVA ATRACTIVOS TURÍSTICOS	
ID	ATCPLC-022
LATITUD	-2.736806
LONGITUD	-78.813387
PROVINCIA	Cañar
CANTON	Azogues
PARROQUIA	Luis Cordero
NOMBRE	Vivienda
CATEGORIA	Cultural
TIPO	Arquitectura
SUBTIPO	Histórica/ Vernácula
IMG	
DESC_	La casa está compuesta por dos bloques, el primer bloque es de 2 pisos en el cual se encuentran los dormitorios, el otro bloque es solo de un piso y se encuentra la cocina y el comedor.
NUM_ATR	22



 <b>MINISTERIO DE TURISMO</b>	
<b>MATRIZ INFORMATIVA ATRACTIVOS TURISTICOS</b>	
ID	ATCPLC-023
LATITUD	-2.736487
LONGITUD	-78.813237
PROVINCIA	Cañar
CANTON	Azogues
PARROQUIA	Luis Cordero
NOMBRE	Vivienda
CATEGORIA	Cultural
TIPO	Arquitectura
SUBTIPO	Histórica/ Vernácula
IMG	
DESC_	Esta construida por dos bloques en forma de , en el bloque más grande se ubican los dormitorios y el bloque más pequeño esta destina para la cocina.
NUM_ATR	23

 <b>MINISTERIO DE TURISMO</b>	
<b>MATRIZ INFORMATIVA ATRACTIVOS TURISTICOS</b>	
ID	
LATITUD	-2.734824
LONGITUD	-78.813485
PROVINCIA	Cañar
CANTON	Azogues
PARROQUIA	Luis Cordero
NOMBRE	Vivienda
CATEGORIA	Cultural
TIPO	Arquitectura
SUBTIPO	Histórica/ Vernácula
IMG	
DESC_	La estructura consta de dos bloques construidos en dos etapas, en la primera etapa se construyeron dos pisos en donde se encierran las habitaciones, en la segunda etapa se construyó un solo piso en el cual se ubica la cocina.
NUM_ATR	24



MINISTERIO DE TURISMO	
MATRIZ INFORMATIVA ATRACTIVOS TURISTICOS	
ID	ATCPLC-025
LATITUD	-2.739904
LONGITUD	-78.801542
PROVINCIA	Cañar
CANTON	Azogues
PARROQUIA	Luis Cordero
NOMBRE	Centro Educativo
CATEGORIA	Cultural
TIPO	Arquitectura
SUBTIPO	Histórica/ Vernácula
IMG	
DESC_	Está compuesta por tres bloques, en el primer bloque se encuentran las aulas de la escuela, la dirección y la cocina, en el segundo se encuentra el comedor para los niños y en el tercero se encuentran los baños.
NUM ATR	25

MINISTERIO DE TURISMO	
MATRIZ INFORMATIVA ATRACTIVOS TURISTICOS	
ID	ATCPLC-026
LATITUD	-2.738499
LONGITUD	-78.797506
PROVINCIA	Cañar
CANTON	Azogues
PARROQUIA	Luis Cordero
NOMBRE	Vivienda
CATEGORIA	Cultural
TIPO	Arquitectura
SUBTIPO	Histórica/ Vernácula
IMG	
DESC_	La edificación tiene forma de L, en el un bloque se encuentran los dormitorios y el otro bloque es destinado para la cocina, los alrededores de la casa se pueden encontrar huertos de diferentes productos.
NUM ATR	26

MINISTERIO DE TURISMO	
MATRIZ INFORMATIVA ATRACTIVOS TURISTICOS	
ID	ATCPLC-027
LATITUD	-2.746915
LONGITUD	-78.806384
PROVINCIA	Cañar
CANTON	Azogues
PARROQUIA	Luis Cordero
NOMBRE	Vivienda
CATEGORIA	Cultural
TIPO	Arquitectura
SUBTIPO	Histórica/ Vernácula
IMG	
DESC_	El estado actual e la vivienda es ya que algunas paredes han colapsado, la vivienda está rodeada de ares verdes y cultivos de diferentes productos principalmente el maíz.
NUM ATR	27

MINISTERIO DE TURISMO	
MATRIZ INFORMATIVA ATRACTIVOS TURISTICOS	
ID	ATCPLC-028
LATITUD	-2.754300
LONGITUD	-78.812212
PROVINCIA	Cañar
CANTON	Azogues
PARROQUIA	Luis Cordero
NOMBRE	Vivienda
CATEGORIA	Cultural
TIPO	Arquitectura
SUBTIPO	Histórica/ Vernácula
IMG	
DESC_	La vivienda está ubicada en la parte alta de una colina, la cual posee bloques separados, en el primero están las habitaciones, en el segundo se ubica la sala de la casa y en el bloque más pequeño se encuentra la cocina, a los alrededores se puede observar cultivos de maíz y varios productos.
NUM ATR	28

 <b>MINISTERIO DE TURISMO</b>	
<b>MATRIZ INFORMATIVA ATRACTIVOS TURÍSTICOS</b>	
ID	ATCPLC-029
LATITUD	-2.754350
LONGITUD	-78.819424
PROVINCIA	Cañar
CANTON	Azogues
PARROQUIA	Luis Cordero
NOMBRE	Vivienda
CATEGORIA	Cultural
TIPO	Arquitectura
SUBTIPO	Histórica/ Vernácula
IMG	
DESC_	El inmueble está ubicado a diez metros de la vía, la misma está compuesta de dos bloques separados, el primer bloque consta de 2 pisos en el cual se ubican las habitaciones y la sala, en el bloque más pequeño es de un solo piso y se encuentra la cocina.
NUM ATR	29

 <b>MINISTERIO DE TURISMO</b>	
<b>MATRIZ INFORMATIVA ATRACTIVOS TURÍSTICOS</b>	
ID	ATCPLC-030
LATITUD	-2.744153
LONGITUD	-78.825539
PROVINCIA	Cañar
CANTON	Azogues
PARROQUIA	Luis Cordero
NOMBRE	Iglesia De San Marcos
CATEGORIA	Cultural
TIPO	Arquitectura
SUBTIPO	Histórica/ Vernácula
IMG	
DESC_	Se encuentra ubicada frente al parque central de la parroquia Luis Cordero, la cual fue fundada en el año de 1969 por parte del padre Julio Pianello, en la iglesia se han realizado refacciones para mantenerla en buen estado, junto a la misma se construyó el salón parroquial en la cual se realizan las reuniones del consejo pastoral.
NUM ATR	30



 <b>MINISTERIO DE TURISMO</b>	
<b>MATRIZ INFORMATIVA ATRACTIVOS TURÍSTICOS</b>	
<b>ID</b>	ATCPLC-031
<b>LATITUD</b>	-2.744004
<b>LONGITUD</b>	-78.825287
<b>PROVINCIA</b>	Cañar
<b>CANTON</b>	Azogues
<b>PARROQUIA</b>	Luis Cordero
<b>NOMBRE</b>	Bandas de Pueblo
<b>CATEGORIA</b>	Cultural
<b>TIPO</b>	Acervo Cultural y Popular
<b>SUBTIPO</b>	Música y Danza
<b>IMG</b>	
<b>DESC_</b>	Dentro de la parroquia Luis Cordero existe varias bandas de pueblo, las cuales han ganado prestigios dentro de las comunidades ya que son consideradas como el aspecto principal en la celebraciones de carácter social, religioso o cultural.
<b>NUM_ATR</b>	31

 <b>MINISTERIO DE TURISMO</b>	
<b>MATRIZ INFORMATIVA ATRACTIVOS TURÍSTICOS</b>	
<b>ID</b>	ATCPLC-032
<b>LATITUD</b>	-2,757746
<b>LONGITUD</b>	-78,836821
<b>PROVINCIA</b>	Cañar
<b>CANTON</b>	Azogues
<b>PARROQUIA</b>	Luis Cordero
<b>NOMBRE</b>	Festival del Capulí
<b>CATEGORIA</b>	Cultural
<b>TIPO</b>	Acontecimientos Programados
<b>SUBTIPO</b>	Evento Gastronómico
<b>IMG</b>	
<b>DESC_</b>	La celebración se lleva a cabo en el mes de febrero , en la misma se hace la presentación de una feria con varios productos elaborados de capulí como: mermeladas, dulce, helados y vinos
<b>NUM_ATR</b>	32



 <b>MINISTERIO DE TURISMO</b> <b>MATRIZ INFORMATIVA ATRACTIVOS TURÍSTICOS</b>	
<b>ID</b>	ATCPLC-033
<b>LATITUD</b>	-2,734330
<b>LONGITUD</b>	-78,808048
<b>PROVINCIA</b>	Cañar
<b>CANTON</b>	Azogues
<b>PARROQUIA</b>	Luis Cordero
<b>NOMBRE</b>	Festival del Cuy
<b>CATEGORIA</b>	Cultural
<b>TIPO</b>	Acontecimientos Programados
<b>SUB TIPO</b>	Evento Gastronómico
<b>IMG</b>	
<b>DESC_</b>	El festival se realiza en la comunidad de Quillopungo, en el mes de Diciembre, dentro del cual se realizan actividades como la degustación del cuy asado, concursos para elegir el cuy más grande, el más pesado, el mejor disfrazado además se lleva a cabo la carrera del cuy.
<b>NUM_ATR</b>	33

 <b>MINISTERIO DE TURISMO</b> <b>MATRIZ INFORMATIVA ATRACTIVOS TURÍSTICOS</b>	
<b>ID</b>	ATCPLC-034
<b>LATITUD</b>	-2 744004
<b>LONGITUD</b>	-78,825287
<b>PROVINCIA</b>	Cañar
<b>CANTON</b>	Azogues
<b>PARROQUIA</b>	Luis Cordero
<b>NOMBRE</b>	Fiestas Patronales de San Marcos
<b>CATEGORIA</b>	Cultural
<b>TIPO</b>	Acontecimientos Programados
<b>SUB TIPO</b>	Eventos Artísticas
<b>IMG</b>	
<b>DESC_</b>	La celebración se realiza en el mes de febrero en honor a "San Marcos" patrono de la parroquia Luis Cordero. La fiesta es organizada por parte del GAD parroquial y las diferentes comunidades. Durante la celebración se realizan torneos deportivos, juegos populares, exposición de platos típicos, show artísticos, bailes populares y la elección de la "Cholita San Marqueña".
<b>NUM_ATR</b>	34



## **Anexo 5.- Entrevista a los presidentes de la parroquia Luis Cordero**

### **Entrevista a los presidentes de las comunidades de la parroquia Luis Cordero**

**Entrevistador(a):** Oscar Cují y Mauricio Pinos

**Fecha:** 17/07/20

**Nombre:** Félix Cárdenas

**Presidente de la comunidad de:** Ayazamana

**Ciudad:** Azogues

**Provincia:** Cañar

**Objetivo General:** Levantar información para el planteamiento de estrategias para el desarrollo turístico de la parroquia Luis Cordero.

#### **Objetivos específicos**

- Conocer la demanda turística de la parroquia Luis Cordero
- Identificar las actitudes de la población con respecto al desarrollo de actividades turísticas dentro de la parroquia
- Establecer los problemas sociales que existen en las comunidades de la parroquia

#### **Presentación**

Buenos días/tardes ¿Cómo está? Mi nombre es Mauricio Pinos estudiante de la Universidad de Cuenca, en conjunto con la Unidad de Turismo de la ciudad de Azogues y el GAD de la parroquia Luis Cordero estamos realizando un proyecto con el objetivo de contribuir al desarrollo turístico de la parroquia y sus comunidades. Las preguntas planteadas durante la entrevista tienen el propósito de conocer la situación actual de su comunidad con respecto al turismo. La entrevista puede durar entre 5 y 10 minutos aproximadamente.



## **La primera parte de la entrevista está relacionada a la demanda turística de la parroquia**

### **1. ¿Está de acuerdo y da su consentimiento para aplicarle una entrevista sobre las posibilidades turísticas de Luis Cordero?**

Si por supuesto con mucho gusto.

### **2. ¿Qué lugares de la parroquia usted recomendaría visitar y por qué?**

En la parroquia tenemos algunos lugares para visitar, en el sector e Ayazamana se encuentran ubicado los Boquerones de San Marcos, en el sector del estadio se encuentra el Saldo que también es un bonito lugar para visitar, más arriba se encuentra ubicado la laguna de Chocar, estos son los lugares que sobresalen en la parroquia.

### **3. ¿Por qué piensa usted que se debería visitar la parroquia Luis Cordero?**

Por el hecho que es una tierra muy rica en frutas y diferentes cultivos, además tiene lugares muy bonitos y tranquilos para visitar además la gastronomía de la parroquia es muy buena.

### **4. ¿Qué días piensa usted que las personas visitan con mayor regularidad la parroquia Luis cordero?**

Por lo general lo que yo he visto es más los sábados y domingos estaríamos hablando de los fines de semana.





**5. ¿En qué fechas considera que la parroquia recibe mayor afluencia de turistas?**

Durante la celebración de las fiestas patronales en honor a San Marcos que el mes de abril y en las ferias gastronómicas que se realizan en el festival de cuy y del capulí.

**6. ¿Tiene idea del motivo que les lleva a las personas a visitar la parroquia?**

Una gran parte de las personas que se acercan a la parroquia lo hacen para comprar las frutas y productos que se cultivan en la parroquia y también algunas personas lo hacen con el motivo de visitar a sus familiares.

**7. ¿Según usted que le falta a la parroquia para empezar a recibir turistas?**

A la parroquia le falta implementar cosas en los atractivos ya que están olvidados y se están destruyendo por la falta de mantenimiento, las vías de acceso hacia algunos atractivos se encuentran en mal estado lo que también fuera bueno que se mejoren para facilitar a los turistas que visiten los atractivos.

**8. ¿Siente que el turismo podría ser oportunidad de desarrollo o quizá piensa lo contrario?**

Desde luego en realidad sería una excelente oportunidad para que la parroquia sobresalga y una oportunidad para muchas personas en la parroquia.

**9. ¿Qué beneficio esperaría usted del turismo?**

Que la parroquia se vuelva más atractiva, que las autoridades presten más atención y fomenten lo bonito que es la parroquia la gente amable.



**10. ¿Cómo es la organización actual de la parroquia en torno a sus habitantes? ¿Hay unión? ¿O más bien desinterés por generar actividades cooperativas?**

En el sector de Ayazamana no trabajan mucho en comunidad más bien cada quién realiza su proyecto de una manera individual.

**11. ¿Qué otras actividades son primordiales para la parroquia y se podrían complementar con el turismo (por ejemplo, agricultura)?**

Lo que son las actividades deportivas y realizar diferentes talleres de carpintería, tejidos de paja toquilla o la alfarería.

**12. ¿Piensa que en la situación del COVID19 la parroquia tiene alguna oportunidad en el turismo sabiendo que muchos expertos recomiendan atractivos rurales y de naturaleza?**

Si los expertos recomiendan visitar atractivos ubicados en áreas rurales yo pienso que la parroquia si tuviera una oportunidad ya que los atractivos están ubicados lejos de la ciudad y con las medidas de seguridad adecuadas entonces si la parroquia si tendría una oportunidad.

**La siguiente pregunta tiene el propósito de conocer el nivel de participación ciudadana**

**13. ¿La comunidad o directiva comunitaria ha participado en el desarrollo de planes estratégicos para la parroquia? ¿Con quién?**

Si hemos participado en años anterior y ahora también el GAD parroquial nos ha hecho participes y hemos tenido reuniones y socializaciones de obras y proyectos, aunque no todos se han podido realizar.



**La siguiente parte de la entrevista busca conocer las actitudes que presentan los miembros de la comunidad con respecto a la actividad turística:**

**14. ¿La comunidad considera al turismo como una herramienta que contribuya al desarrollo en la parroquia?**

Si desde luego.

**15. ¿Considera al turismo como una actividad económica alterna?**

Si creo que sí.

**16. ¿Los habitantes de la parroquia Luis Cordero presentan indiferencia hacia el desarrollo de la actividad turística?**

No la comunidad no presenta indiferencia con la actividad turística.

**17. ¿La comunidad rechaza el desarrollo de la actividad turística?**

No rechaza.

**La parte final de la entrevista es para identificar los problemas sociales que existen en la comunidad**

**18. ¿Qué problemas sociales crees usted que afectan a la parroquia Luis Cordero?**

El alcoholismo un poco, pero el desempleo, la delincuencia, son los principales problemas que existen en la parroquia.



## **Entrevista a los presidentes de las comunidades de la parroquia Luis Cordero**

**Entrevistador(a):** Oscar Cují y Mauricio Pinos

**Fecha:** 17/07/20

**Nombre:** Wilson Zhucuzhañay **Presidente de la comunidad de:** Biblicay

**Ciudad:** Azogues

**Provincia:** Cañar

**Objetivo General:** Levantar información para el planteamiento de estrategias para el desarrollo turístico de la parroquia Luis Cordero.

### **Objetivos específicos**

- Conocer la demanda turística de la parroquia Luis Cordero
- Identificar las actitudes de la población con respecto al desarrollo de actividades turísticas dentro de la parroquia
- Establecer los problemas sociales que existen en las comunidades de la parroquia

### **Presentación**

Buenos días/tardes ¿Cómo está? Mi nombre es Mauricio Pinos estudiante de la Universidad de Cuenca, en conjunto con la Unidad de Turismo de la ciudad de Azogues y el GAD de la parroquia Luis Cordero estamos realizando un proyecto con el objetivo de contribuir al desarrollo turístico de la parroquia y sus comunidades. Las preguntas planteadas durante la entrevista tienen el propósito de conocer la situación actual de su comunidad con respecto al turismo. La entrevista puede durar entre 5 y 10 minutos aproximadamente.



**La primera parte de la entrevista está relacionado a la demanda turística de la parroquia**

- 1. ¿Está de acuerdo y da su consentimiento para aplicarle una entrevista sobre las posibilidades turísticas de Luis Cordero?**

Si no hay problema.

- 2. ¿Qué lugares de la parroquia usted recomendaría visitar y por qué?**

El Salado es una buena opción para visitar ya que ahí se pueden ver unas minas de sal abandonadas, la alguna de Chocar también es un buen lugar.

- 3. ¿Por qué piensa usted que se debería visitar la parroquia Luis Cordero?**

Porque la gente es amable y hospitalaria con los turistas.

- 4. ¿Qué días piensa usted que las personas visitan con mayor regularidad la parroquia Luis cordero?**

Los fines de semana.

- 5. ¿En qué fechas considera que la parroquia recibe mayor afluencia de turistas?**

Las últimas semanas de agosto se realizan eventos en la comunidad y recibe la visita de varios turistas.

- 6. ¿Tiene idea del motivo que les lleva a las personas a visitar la parroquia?**

Para asistir a los eventos que se realizan en la parroquia y también para conocer los atractivos que posee la parroquia.



**7. ¿Según usted que le falta a la parroquia para empezar a recibir turistas?**

Le faltaría más de promoción de los sectores que son llamativos en la parroquia.

**8. ¿Siente que el turismo podría ser oportunidad de desarrollo o quizá piensa lo contrario?**

Yo creo que si el turismo sería bueno para el desarrollo de la parroquia.

**9. ¿Qué beneficio esperaría usted del turismo?**

El beneficio sería para todas las comunidades de la parroquia y las personas podrían vender cosas a los turistas que lleguen a conocer la parroquia.

**10. ¿Cómo es la organización actual de la parroquia en torno a sus habitantes? ¿Hay unión? ¿O más bien desinterés por generar actividades cooperativas?**

La verdad ahorita no hay ningún tipo de reuniones para realizar obras se podría decir que la parroquia está apagada no hay quien nos apoye o nos diga que cosas y como tenemos que realizarlas.

Pero las personas de la comunidad si colaboran cuando hay que realizar alguna actividad, la mayoría de las personas de la comunidad participa para llevar a cabo alguna obra para la comunidad.

**11. ¿Qué otras actividades son primordiales para la parroquia y se podrían complementar con el turismo (por ejemplo, agricultura)?**

La ganadería y la agricultura son las actividades que se realizan en la parroquia y se podrían complementar con la actividad turística.



**12. ¿Piensa que en la situación del COVID19 la parroquia tiene alguna oportunidad en el turismo sabiendo que muchos expertos recomiendan atractivos rurales y de naturaleza?**

Si pienso yo que la parroquia tendría una oportunidad si existiera personas o alguna persona que apoye a realizar estas actividades.

**La siguiente pregunta tiene el propósito de conocer el nivel de participación ciudadana**

**13. ¿La comunidad o directiva comunitaria ha participado en el desarrollo de planes estratégicos para la parroquia? ¿Con quién?**

Si se ha trabajado con la junta parroquia para realiza la limpieza del camino que lleva a los Boquerones y al Salado, pero ya o se ha realizado más proyectos.

**La siguiente parte de la entrevista busca conocer las actitudes que presentan los miembros de la comunidad con respecto a la actividad turística:**

**14. ¿La comunidad considera al turismo como una herramienta que contribuya al desarrollo en la parroquia?**

Si se considera como una herramienta para el desarrollo de la parroquia.

**15. ¿Considera al turismo como una actividad económica alterna?**

Si podría considerarse.

**16. ¿Los habitantes de la parroquia Luis Cordero presentan indiferencia hacia el desarrollo de la actividad turística?**

No creo



**17. ¿La comunidad rechaza el desarrollo de la actividad turística?**

La comunidad no rechaza el desarrollo de la actividad turística.

**La parte final de la entrevista es para identificar los problemas sociales que existen en la comunidad**

**18. ¿Qué problemas sociales crees usted que afectan a la parroquia Luis Cordero?**

Problemas de pérdida de ganado principalmente existe en varias de las comunidades.





## **Entrevista a los presidentes de las comunidades de la parroquia Luis Cordero**

**Entrevistador(a):** Oscar Cují y Mauricio Pinos

**Fecha:** 17/07/20

**Nombre:** Guillermina Lema

**Presidente de la comunidad de:** Cruz Blanca

**Ciudad:** Azogues

**Provincia:** Cañar

**Objetivo General:** Levantar información para el planteamiento de estrategias para el desarrollo turístico de la parroquia Luis Cordero.

### **Objetivos específicos**

- Conocer la demanda turística de la parroquia Luis Cordero
- Identificar las actitudes de la población con respecto al desarrollo de actividades turísticas dentro de la parroquia
- Establecer los problemas sociales que existen en las comunidades de la parroquia

### **Presentación**

Buenos días/tardes ¿Cómo está? Mi nombre es Mauricio Pinos estudiante de la Universidad de Cuenca, en conjunto con la Unidad de Turismo de la ciudad de Azogues y el GAD de la parroquia Luis Cordero estamos realizando un proyecto con el objetivo de contribuir al desarrollo turístico de la parroquia y sus comunidades. Las preguntas planteadas durante la entrevista tienen el propósito de conocer la situación actual de su comunidad con respecto al turismo. La entrevista puede durar entre 5 y 10 minutos aproximadamente.



**La primera parte de la entrevista está relacionada a la demanda turística de la parroquia**

**1. ¿Está de acuerdo y da su consentimiento para aplicarle una entrevista sobre las posibilidades turísticas de Luis Cordero?**

Bueno no hay problema.

**2. ¿Qué lugares de la parroquia usted recomendaría visitar y por qué?**

El Salado, la laguna de Chocar.

**3. ¿Por qué piensa usted que se debería visitar la parroquia Luis Cordero?**

Porque nuestra parroquia produce de todo, produce frutas, hortalizas y se crían diferentes animales y las personas pueden conocer cómo se crían los animales.

**4. ¿Qué días piensa usted que las personas visitan con mayor regularidad la parroquia Luis Cordero?**

Entre la semana si llegan personas y los fines de semana cuando se hace ferias en la parroquia.

**5. ¿En qué fechas considera que la parroquia recibe mayor afluencia de turistas?**

Cuando las personas están de vacaciones y en los meses que la parroquia produce frutas que serían los meses de marzo, abril y agosto.

**6. ¿Tiene idea del motivo que les lleva a las personas a visitar la parroquia?**

Algunas personas llegan por devoción al patrono San Marcos.



**7. ¿Según usted que le falta a la parroquia para empezar a recibir turistas?**

La vía que van a los diferentes atractivos de la parroquia se encuentran en mal estado en las temporadas de lluvia se hacen los caminos con mucho lodo y no se puede ir a esos lugares.

**8. ¿Siente que el turismo podría ser oportunidad de desarrollo o quizá piensa lo contrario?**

Si podría ser una oportunidad porque en la parroquia hay algunos lugares para que las personas puedan conocer y visitar.

**9. ¿Qué beneficio esperaría usted del turismo?**

Que se produzcan ingresos para los habitantes de la parroquia.

**10. ¿Cómo es la organización actual de la parroquia en torno a sus habitantes? ¿Hay unión? ¿O más bien desinterés por generar actividades cooperativas?**

Actualmente no se está realizando ningún tipo de reuniones y además no existe una unión entre los pobladores de la comunidad.

**11. ¿Qué otras actividades son primordiales para la parroquia y se podrían complementar con el turismo (por ejemplo, agricultura)?**

La agricultura y la ganadería son las actividades que más se realizan en la parroquia y también podría ser el tejido de paja toquilla.

**12. ¿Piensa que en la situación del COVID19 la parroquia tiene alguna oportunidad en el turismo sabiendo que muchos expertos recomiendan atractivos rurales y de naturaleza?**



Actualmente sería preferible evitar que las personas lleguen a la parroquia por seguridad de ellos y de las personas de la parroquia.

**La siguiente pregunta tiene el propósito de conocer el nivel de participación ciudadana**

**13. ¿La comunidad o directiva comunitaria ha participado en el desarrollo de planes estratégicos para la parroquia? ¿Con quién?**

Un poco se ha participado con el GAD parroquia con aspectos relacionado a la organización de festividades, pero o se ha trabajado proyectos con ninguna autoridad.

**La siguiente parte de la entrevista busca conocer las actitudes que presentan los miembros de la comunidad con respecto a la actividad turística**

**14. ¿La comunidad considera al turismo como una herramienta que contribuya al desarrollo en la parroquia?**

Si consideramos a turismo como una herramienta de desarrollo para la parroquia.

**15. ¿Considera al turismo como una actividad económica alterna?**

Si.

**16. ¿Los habitantes de la parroquia Luis Cordero presentan indiferencia hacia el desarrollo de la actividad turística?**

No la comunidad no presenta indiferencia para el desarrollo de actividades turísticas

**17. ¿La comunidad rechaza el desarrollo de la actividad turística?**

No como se va a rechazar



**La parte final de la entrevista es para identificar los problemas sociales que existen en la comunidad**

**18. ¿Qué problemas sociales crees usted que afectan a la parroquia Luis Cordero?**

Problemas que no hay unión entre las personas, no hay una buena comunicación, no citan a todos para las reuniones que se realizan. Las personas no respetan lo que las autoridades dicen y por otra parte las autoridades no hacen cumplir con las ordenes que dicen, esto es con respecto a los caminos vecinales e incluso algunos caminos que llevan a los atractivos son tapados por los dueños.



## **Entrevista a los presidentes de las comunidades de la parroquia Luis Cordero**

**Entrevistador(a):** Oscar Cují y Mauricio Pinos

**Fecha:** 17/07/20

**Nombre:** Manuel Quintuña **Presidente de la comunidad de:** María Auxiliadora

**Ciudad:** Azogues

**Provincia:** Cañar

**Objetivo General:** Levantar información para el planteamiento de estrategias para el desarrollo turístico de la parroquia Luis Cordero.

### **Objetivos específicos**

- Conocer la demanda turística de la parroquia Luis Cordero
- Identificar las actitudes de la población con respecto al desarrollo de actividades turísticas dentro de la parroquia
- Establecer los problemas sociales que existen en las comunidades de la parroquia

### **Presentación**

Buenos días/tardes ¿Cómo está? Mi nombre es Mauricio Pinos estudiante de la Universidad de Cuenca, en conjunto con la Unidad de Turismo de la ciudad de Azogues y el GAD de la parroquia Luis Cordero estamos realizando un proyecto con el objetivo de contribuir al desarrollo turístico de la parroquia y sus comunidades. Las preguntas planteadas durante la entrevista tienen el propósito de conocer la situación actual de su comunidad con respecto al turismo. La entrevista puede durar entre 5 y 10 minutos aproximadamente.



**La primera parte de la entrevista está relacionado a la demanda turística de la parroquia**

- 1. ¿Está de acuerdo y da su consentimiento para aplicarle una entrevista sobre las posibilidades turísticas de Luis Cordero?**

Si

- 2. ¿Qué lugares de la parroquia usted recomendaría visitar y por qué?**

Recomendaría visitar la Laguna de Chocar y el Salado también.

- 3. ¿Por qué piensa usted que se debería visitar la parroquia Luis Cordero?**

Por la gran variedad de producción agrícola y ganadera que posee la parroquia.

- 4. ¿Qué días piensa usted que las personas visitan con mayor regularidad la parroquia Luis cordero?**

En los fines de semana.

- 5. ¿En qué fechas considera que la parroquia recibe mayor afluencia de turistas?**

En mi opinión todo el tiempo es posible ver la llegada de visitantes hacia la parroquia.

- 6. ¿Tiene idea del motivo que les lleva a las personas a visitar la parroquia?**

No me corresponde responder esta pregunta porque no estoy al tanto de la llegada de los turistas.



**7. ¿Según usted que le falta a la parroquia para empezar a recibir turistas?**

Yo pienso que la parroquia se debería promocionar más si quiere recibir turistas, de manera que se logre incentivar a los turistas. Por otro lado, se debería dar mayor mantenimiento a las vías de acceso por están un poco descuidadas.

**8. ¿Siente que el turismo podría ser oportunidad de desarrollo o quizá piensa lo contrario?**

Pienso que, si porque el turismo genera algunos ingresos, no a todos los habitantes, pero si a algunos.

**9. ¿Qué beneficio esperaría usted del turismo?**

El beneficio sería comunitario porque los turistas acuden a la parroquia y compran distintos productos.

**10. ¿Cómo es la organización actual de la parroquia en torno a sus habitantes? ¿Hay unión? ¿O más bien desinterés por generar actividades cooperativas?**

La comunidad está bien organizada, todos los habitantes apoyan en la realización de distintos trabajos, proyectos o actividades.

**11. ¿Qué otras actividades son primordiales para la parroquia y se podrían complementar con el turismo (por ejemplo, agricultura)?**

Pienso que sería la agricultura porque nosotros poseemos varios productos, pienso que se debería construir un mercado en el centro parroquial en donde los visitantes acudan a adquirir estos productos.





**12. ¿Piensa que en la situación del COVID19 la parroquia tiene alguna oportunidad en el turismo sabiendo que muchos expertos recomiendan atractivos rurales y de naturaleza?**

Por el momento pienso que no es recomendable realizar actividades relacionadas al turismo, porque tanto los visitantes se sentirían inseguros.

**La siguiente pregunta tiene el propósito de conocer el nivel de participación ciudadana**

**13. ¿La comunidad o directiva comunitaria ha participado en el desarrollo de planes estratégicos para la parroquia? ¿Con quién?**

La comunidad si ha participado en la realización de planes estratégicos junto con el presidente del GAD parroquial.

**La siguiente parte de la entrevista busca conocer las actitudes que presentan los miembros de la comunidad con respecto a la actividad turística**

**14. ¿La comunidad considera al turismo como una herramienta que contribuya al desarrollo en la parroquia?**

Pienso que con una adecuada promoción el turismo podría llegar a ser considerado con una herramienta que contribuya a nuestro desarrollo.

**15. ¿Considera al turismo como una actividad económica alterna?**

En mi opinión no.

**16. ¿Los habitantes de la parroquia Luis Cordero presentan indiferencia hacia el desarrollo de la actividad turística?**

No le podría responder porque en las reuniones que hemos realizado en la comunidad, no se han tratado temas relacionados al turismo.



**17. ¿La comunidad rechaza el desarrollo de la actividad turística?**

Por mi parte no estoy en contra ni a favor del turismo, porque no hemos tenido alguna autoridad que nos incentive a emprender en el turismo.

**La parte final de la entrevista es para identificar los problemas sociales que existen en la comunidad**

**18. ¿Qué problemas sociales crees usted que afectan a la parroquia Luis Cordero?**

Uno de los problemas principales es la pérdida de ganado ya que es constante en la parroquia, por otro lado, también está la falta de organización y comprensión en la parroquia.



## **Entrevista a los presidentes de las comunidades de la parroquia Luis Cordero**

**Entrevistador(a):** Oscar Cují y Mauricio Pinos

**Fecha:** 16/07/20

**Nombre:** Manuel Vallejo

**Presidente de la comunidad de:** Quillopungo

**Ciudad:** Azogues

**Provincia:** Cañar

**Objetivo General:** Levantar información para el planteamiento de estrategias para el desarrollo turístico de la parroquia Luis Cordero.

### **Objetivos específicos**

- Conocer la demanda turística de la parroquia Luis Cordero
- Identificar las actitudes de la población con respecto al desarrollo de actividades turísticas dentro de la parroquia
- Establecer los problemas sociales que existen en las comunidades de la parroquia

### **Presentación**

Buenos días/tardes ¿Cómo está? Mi nombre es Mauricio Pinos estudiante de la Universidad de Cuenca, en conjunto con la Unidad de Turismo de la ciudad de Azogues y el GAD de la parroquia Luis Cordero estamos realizando un proyecto con el objetivo de contribuir al desarrollo turístico de la parroquia y sus comunidades. Las preguntas planteadas durante la entrevista tienen el propósito de conocer la situación actual de su comunidad con respecto al turismo. La entrevista puede durar entre 5 y 10 minutos aproximadamente.



**La primera parte de la entrevista está relacionado a la demanda turística de la parroquia**

- 1. ¿Está de acuerdo y da su consentimiento para aplicarle una entrevista sobre las posibilidades turísticas de Luis Cordero?**

Sí, claro.

- 2. ¿Qué lugares de la parroquia usted recomendaría visitar y por qué?**

Yo recomendaría visitar las minas de los Boquerones, el salado y la laguna de chocar.

- 3. ¿Por qué piensa usted que se debería visitar la parroquia Luis Cordero?**

Pienso que se debería visitar la parroquia para fomentar el desarrollo del turismo en la misma.

- 4. ¿Qué días piensa usted que las personas visitan con mayor regularidad la parroquia Luis cordero?**

Generalmente los fines de semana y los feriados es cuando más las personas visita la parroquia.

- 5. ¿En qué fechas considera que la parroquia recibe mayor afluencia de turistas?**

En los meses agosto, septiembre y octubre es cuando llegan más turistas, y también en el mes de abril en las fiestas del patrono de San Marcos.



**6. ¿Tiene idea del motivo que les lleva a las personas a visitar la parroquia?**

El motivo es ahora para salir a conocer los diferentes de lugares a pesar de la situación actual de la pandemia, un ejemplo claro es la laguna de Chocar en donde la gente acude constantemente.

**7. ¿Según usted que le falta a la parroquia para empezar a recibir turistas?**

En mi opinión lo que le hace falta a la parroquia es que se promocióne más, para que se pueda incentivar al turista a que venga.

**8. ¿Siente que el turismo podría ser oportunidad de desarrollo o quizá piensa lo contrario?**

Sí, porque de esta manera se podría implementar nuevos negocios en la parroquia.

**9. ¿Qué beneficio esperaríá usted del turismo?**

El beneficio que se espera del turismo es económico.

**10. ¿Cómo es la organización actual de la parroquia en torno a sus habitantes? ¿Hay unión? ¿O más bien desinterés por generar actividades cooperativas?**

La unión que tenemos en nuestra comunidad es muy buena al momento de organizarnos.



**11. ¿Qué otras actividades son primordiales para la parroquia y se podrían complementar con el turismo (por ejemplo, agricultura)?**

La agricultura es posible asociar con la actividad turística, así mismo tenemos la Laguna de Chocar en donde las personas podrían realizar pesca.

**12. ¿Piensa que en la situación del COVID19 la parroquia tiene alguna oportunidad en el turismo sabiendo que muchos expertos recomiendan atractivos rurales y de naturaleza?**

Pienso que si con los adecuados procesos de bioseguridad.

**La siguiente pregunta tiene el propósito de conocer el nivel de participación ciudadana**

**13. ¿La comunidad o directiva comunitaria ha participado en el desarrollo de planes estratégicos para la parroquia? ¿Con quién?**

Nuestra comunidad no ha participado en el desarrollo de planes.

**La siguiente parte de la entrevista busca conocer las actitudes que presentan los miembros de la comunidad con respecto a la actividad turística**

**14. ¿La comunidad considera al turismo como una herramienta que contribuya al desarrollo en la parroquia?**

Si se considera al turismo como una herramienta de desarrollo.

**15. ¿Considera al turismo como una actividad económica alterna?**

El turismo con el tiempo si podría ser considerado como una actividad económica alterna.



**16. ¿Los habitantes de la parroquia Luis Cordero presentan indiferencia hacia el desarrollo de la actividad turística?**

No, porque los habitantes son personas que les gusta colaborar.

**17. ¿La comunidad rechaza el desarrollo de la actividad turística?**

La comunidad no rechaza que en la parroquia se realicen actividades relacionadas al turismo.

**La parte final de la entrevista es para identificar los problemas sociales que existen en la comunidad**

**18. ¿Qué problemas sociales crees usted que afectan a la parroquia Luis Cordero?**

Uno de los problemas principales es el alcoholismo, por otro lado, también tenemos la pérdida del ganado ahora aún más con la situación actual de la pandemia.



## **Entrevista a los presidentes de las comunidades de la parroquia Luis Cordero**

**Entrevistador(a):** Oscar Cují y Mauricio Pinos **Fecha:** 16/07/20

**Nombre:** Mariana Álvarez **Presidenta de la comunidad de:** Zhapacal

**Ciudad:** Azogues **Provincia:** Cañar

**Objetivo General:** Levantar información para el planteamiento de estrategias para el desarrollo turístico de la parroquia Luis Cordero.

### **Objetivos específicos**

- Conocer la demanda turística de la parroquia Luis Cordero
- Identificar las actitudes de la población con respecto al desarrollo de actividades turísticas dentro de la parroquia
- Establecer los problemas sociales que existen en las comunidades de la parroquia

### **Presentación**

Buenos días/tardes ¿Cómo está? Mi nombre es Mauricio Pinos estudiante de la Universidad de Cuenca, en conjunto con la Unidad de Turismo de la ciudad de Azogues y el GAD de la parroquia Luis Cordero estamos realizando un proyecto con el objetivo de contribuir al desarrollo turístico de la parroquia y sus comunidades. Las preguntas planteadas durante la entrevista tienen el propósito de conocer la situación actual de su comunidad con respecto al turismo. La entrevista puede durar entre 5 y 10 minutos aproximadamente.

### **La primera parte de la entrevista está relacionado a la demanda turística de la parroquia**

- 1. ¿Está de acuerdo y da su consentimiento para aplicarle una entrevista sobre las posibilidades turísticas de Luis Cordero?**

Si.





**2. ¿Qué lugares de la parroquia usted recomendaría visitar y por qué?**

Uno de los lugares que yo recomiendo visitar es Labacay un lugar en donde se puede realizar actividades como: cabalgatas, caminatas, entre otros. De igual manera tenemos la antigua casa de piedra que está ubicada en la comunidad de Zhapacal.

**3. ¿Por qué piensa usted que se debería visitar la parroquia Luis Cordero?**

Recomendaría visitar la parroquia porque posee varios lugares que, a pesar de ser muy bonitos, hoy en día están abandonados.

**4. ¿Qué días piensa usted que las personas visitan con mayor regularidad la parroquia Luis cordero?**

Los fines de semana es cuando más se recibe turistas.

**5. ¿En qué fechas considera que la parroquia recibe mayor afluencia de turistas?**

La parroquia recibe mayor afluencia de turistas cuando se realizan distintas festividades como la fiesta del cuy, a la cual acuden varios visitantes de distintos lugares.

**6. ¿Tiene idea del motivo que les lleva a las personas a visitar la parroquia?**

Es motivo por el cual las personas visitan la parroquia es para conocer los distintos puntos de interés que posee la misma.



**7. ¿Según usted que le falta a la parroquia para empezar a recibir turistas?**

A la parroquia le hace falta personal capacitado en turismo, un guía por ejemplo hace mucha falta para que indique los puntos de interés a los visitantes.

**8. ¿Siente que el turismo podría ser oportunidad de desarrollo o quizá piensa lo contrario?**

Pienso que si, por sería una actividad novedosa en la parroquia.

**9. ¿Qué beneficio esperaría usted del turismo?**

El beneficio que yo esperaría es que las personas de otros lugares conozcan nuestra parroquia.

**10. ¿Cómo es la organización actual de la parroquia en torno a sus habitantes? ¿Hay unión? ¿O más bien desinterés por generar actividades cooperativas?**

Las personas de la comunidad están dispuestas a apoyar en distintas actividades planteadas por las autoridades del GAD parroquial.

**11. ¿Qué otras actividades son primordiales para la parroquia y se podrían complementar con el turismo (por ejemplo, agricultura)?**

La agricultura sería un punto muy importante sobre todo en la zona alta de la parroquia, porque la tierra es bastante buena, además de que posee varios productos.



**12. ¿Piensa que en la situación del COVID19 la parroquia tiene alguna oportunidad en el turismo sabiendo que muchos expertos recomiendan atractivos rurales y de naturaleza?**

Con la situación actual del virus pienso que no es posible ahora realizar turismo, pero con el tiempo sí se podría considerar como una oportunidad.

**La siguiente pregunta tiene el propósito de conocer el nivel de participación ciudadana**

**13. ¿La comunidad o directiva comunitaria ha participado en el desarrollo de planes estratégicos para la parroquia? ¿Con quién?**

No sé a participado en el desarrollo de planes estratégicos.

**La siguiente parte de la entrevista busca conocer las actitudes que presentan los miembros de la comunidad con respecto a la actividad turística**

**14. ¿La comunidad considera al turismo como una herramienta que contribuya al desarrollo en la parroquia?**

El turismo si es considerado como una herramienta de desarrollo.

**15. ¿Considera al turismo como una actividad económica alterna?**

El turismo pienso que si podría ser considerado como una fuente de ingresos.

**16. ¿Los habitantes de la parroquia Luis Cordero presentan indiferencia hacia el desarrollo de la actividad turística?**

La comunidad no presenta ninguna indiferencia para participar en actividades relacionadas al turismo.



**17. ¿La comunidad rechaza el desarrollo de la actividad turística?**

Los habitantes de la comunidad no rechazan el turismo.

**La parte final de la entrevista es para identificar los problemas sociales que existen en la comunidad**

**18. ¿Qué problemas sociales crees usted que afectan a la parroquia Luis Cordero?**

Por nuestra parte en nuestra comunidad la gente es bastante unida, de manera que se evitan los problemas.



## **Entrevista a los presidentes de las comunidades de la parroquia Luis Cordero**

**Entrevistador(a):** Oscar Cují y Mauricio Pinos

**Fecha:** 17/07/20

**Nombre:** Nube Peralta

**Presidenta de la comunidad de:** Pucahua

**Ciudad:** Azogues

**Provincia:** Cañar

**Objetivo General:** Levantar información para el planteamiento de estrategias para el desarrollo turístico de la parroquia Luis Cordero.

### **Objetivos específicos**

- Conocer la demanda turística de la parroquia Luis Cordero
- Identificar las actitudes de la población con respecto al desarrollo de actividades turísticas dentro de la parroquia
- Establecer los problemas sociales que existen en las comunidades de la parroquia

### **Presentación**

Buenos días/tardes ¿Cómo está? Mi nombre es Mauricio Pinos estudiante de la Universidad de Cuenca, en conjunto con la Unidad de Turismo de la ciudad de Azogues y el GAD de la parroquia Luis Cordero estamos realizando un proyecto con el objetivo de contribuir al desarrollo turístico de la parroquia y sus comunidades. Las preguntas planteadas durante la entrevista tienen el propósito de conocer la situación actual de su comunidad con respecto al turismo. La entrevista puede durar entre 5 y 10 minutos aproximadamente.



**La primera parte de la entrevista está relacionado a la demanda turística de la parroquia**

- 1. ¿Está de acuerdo y da su consentimiento para aplicarle una entrevista sobre las posibilidades turísticas de Luis Cordero?**

Si.

- 2. ¿Qué lugares de la parroquia usted recomendaría visitar y por qué?**

Recomendaría visitar el Salado, también los Boquerones para poder observar las actividades que hacían antes nuestros abuelos, tenemos también la laguna de Chocar, en este lugar existe un lugar llamado el balcón de Pucahua en donde se puede apreciar toda la parroquia.

- 3. Por qué piensa usted que se debería visitar la parroquia Luis Cordero**

Porque Luis Cordero es un lugar muy tranquilo con gente muy amable que ofrecen una gran variedad de productos propios elaborados por ellos mismos.

- 4. ¿Qué días piensa usted que las personas visitan con mayor regularidad la parroquia Luis cordero?**

Los fines de semana es cuando más salen las personas a visitar la parroquia.

- 5. ¿En qué fechas considera que la parroquia recibe mayor afluencia de turistas?**

Debido a todas las festividades que se celebran a lo largo de todo el año en las diferentes comunidades es que las personas visitan la parroquia alrededor de todo el año.



**6. ¿Tiene idea del motivo que les lleva a las personas a visitar la parroquia?**

Generalmente el motivo es por vivista a familiares y amigos.

**7. ¿Según usted que le falta a la parroquia para empezar a recibir turistas?**

Lo que le hace falta a la parroquia es personal con conocimientos en materia turística encargado de capacitar a la población en materia turística.

**8. ¿Siente que el turismo podría ser oportunidad de desarrollo o quizá piensa lo contrario?**

El turismo si puede llegar a ser una gran oportunidad para crear por ejemplo nuevas fuentes de empleo.

**9. ¿Qué beneficio esperaría usted del turismo?**

El beneficio seria en llegar a tener nuevas fuentes de empleo, de esta manera nos visitarían personas de distintos lugares.

**10. ¿Cómo es la organización actual de la parroquia en torno a sus habitantes? ¿Hay unión? ¿O más bien desinterés por generar actividades cooperativas?**

Pienso que como en todo lugar existen personas que muestra interés y desinterés para trabajar en conjunto, pero con un adecuado proceso pienso que se tendría una correcta unión y organización.



**11. ¿Qué otras actividades son primordiales para la parroquia y se podrían complementar con el turismo (por ejemplo, agricultura)?**

La agricultura y la ganadería sería una buena actividad para complementar con el turismo, ya que es bonito tener huertos de familias y amigos los cuales que se podrían completar con el turismo.

**12. ¿Piensa que en la situación del COVID19 la parroquia tiene alguna oportunidad en el turismo sabiendo que muchos expertos recomiendan atractivos rurales y de naturaleza?**

Pienso que, si tendría oportunidad, ya que por ejemplo en nuestra parroquia no existía ningún mercado, nosotros debíamos ir a azogues a ofrecer nuestros productos, pero gracias al mercado ahora existen varias personas que nos conocen y pueden disfrutar de nuestros productos.

**La siguiente pregunta tiene el propósito de conocer el nivel de participación ciudadana**

**13. ¿La comunidad o directiva comunitaria ha participado en el desarrollo de planes estratégicos para la parroquia? ¿Con quién?**

Nuestra comunidad si ha trabajado en la realización de proyectos junto con el GAD parroquial.

**La siguiente parte de la entrevista busca conocer las actitudes que presentan los miembros de la comunidad con respecto a la actividad turística**

**14. ¿La comunidad considera al turismo como una herramienta que contribuya al desarrollo en la parroquia?**

La comunidad considera mucho al turismo como una herramienta de desarrollo.





**15. ¿Considera al turismo como una actividad económica alterna?**

Si también se puede considerar a turismo como una actividad alterna.

**16. ¿Los habitantes de la parroquia Luis Cordero presentan indiferencia hacia el desarrollo de la actividad turística?**

En algunas ocasiones si, debido a la falta de conocimiento sobre materia turística.

**17. ¿La comunidad rechaza el desarrollo de la actividad turística?**

No, ya que el turismo es una actividad que se debería fomentar en la parroquia de manera que contribuya al desarrollo de la misma.

**La parte final de la entrevista es para identificar los problemas sociales que existen en la comunidad**

**18. ¿Qué problemas sociales crees usted que afectan a la parroquia Luis Cordero?**

Uno de los principales problemas es el individualismo entre los habitantes.



## Entrevista a los presidentes de las comunidades de la parroquia Luis Cordero

**Entrevistador(a):** Oscar Cují y Mauricio Pinos

**Fecha:** 17/07/20

**Nombre:** Wilfrido Torres

**Presidente de** Luis Cordero Centro

**Ciudad:** Azogues

**Provincia:** Cañar

**Objetivo General:** Levantar información para el planteamiento de estrategias para el desarrollo turístico de la parroquia Luis Cordero.

### Objetivos específicos

- Conocer la demanda turística de la parroquia Luis Cordero
- Identificar las actitudes de la población con respecto al desarrollo de actividades turísticas dentro de la parroquia
- Establecer los problemas sociales que existen en las comunidades de la parroquia

### Presentación

Buenos días/tardes ¿Cómo está? Mi nombre es Mauricio Pinos estudiante de la Universidad de Cuenca, en conjunto con la Unidad de Turismo de la ciudad de Azogues y el GAD de la parroquia Luis Cordero estamos realizando un proyecto con el objetivo de contribuir al desarrollo turístico de la parroquia y sus comunidades. Las preguntas planteadas durante la entrevista tienen el propósito de conocer la situación actual de su comunidad con respecto al turismo. La entrevista puede durar entre 5 y 10 minutos aproximadamente.



## **La primera parte de la entrevista está relacionado a la demanda turística de la parroquia**

### **1. ¿Está de acuerdo y da su consentimiento para aplicarle una entrevista sobre las posibilidades turísticas de Luis Codero?**

Si.

### **2. ¿Qué lugares de la parroquia usted recomendaría visitar y por qué?**

Yo recomendaría visitar siempre las grandes planicies y valles de Huintul en donde se podría hacer parques o zonas de diversiones para los turistas porque tiene un paisaje hermoso. Además, está también la laguna de Chocar la cual necesita un edificio del GAD que administre y controle el entorno de la laguna, ya que se pueden hacer actividades como la pesca. Finalmente están los Boquerones los cuales necesitan mucho control por parte de las autoridades ya que a este sitio acuden jóvenes a realizar actos sexuales.

### **3. Por qué piensa usted que se debería visitar la parroquia Luis Cordero**

La parroquia se debería visitar porque está conformada por gente trabajadora, amable, honesta y sabe recibir al turista, es por ello que las personas que vengan a visitar la parroquia se sentirán seguros y resguardados con la gente de aquí, además que la parroquia posee varios productos que son propios y sanos.

### **4. ¿Qué días piensa usted que las personas visitan con mayor regularidad la parroquia Luis cordero?**

Nosotros estamos acostumbrados a ver a más personas los fines de semana, ya que aquí es cuando la gente sale con sus familias a visitar los lugares más llamativos de la zona, sin embargo, en estos lugares hace falta infraestructura en donde los turistas puedan llegar y hacer sus necesidades y más que todo disfrutar del lugar.



**5. ¿En qué fechas considera que la parroquia recibe mayor afluencia de turistas?**

En el mes de abril tenemos las fiestas de parroquialización en donde se realizan varias actividades, en el mismo mes se celebran fiestas eclesíásticas por el patrono de San Marcos la cual es la fiesta más importante porque se reciben varios visitantes de otras parroquias en donde la fiesta es hasta la noche, además tenemos también los torneos deportivos que se realizan entre las comunidades. Por otro lado, tenemos el festival del cuy en donde llegan varios visitantes de la ciudad de Azogues a degustar de un cuy.

**6. ¿Tiene idea del motivo que les lleva a las personas a visitar la parroquia?**

El turista debería visitar la parroquia debido a que posee habitantes que son gente amable y tranquila dispuesta a recibir a los turistas de la mejor manera.

**7. ¿Según usted que le falta a la parroquia para empezar a recibir turistas?**

Hace falta un lugar en las comunidades en donde el turista pueda llegar, un ejemplo puede ser que en cada comunidad debería haber un parque para que los turistas puedan llegar, además le hace falta más promoción de los lugares más importantes de la parroquia.

**8. ¿Siente que el turismo podría ser oportunidad de desarrollo o quizá piensa lo contrario?**

Pienso que el turismo es un punto muy primordial para la parroquia, un ejemplo claro es la gran variedad de productos que ofrece la parroquia toda la semana a los visitantes, productos como: vegetales, frutas, empanadas, tortillas, entre



otros, es por ello que la parroquia debería aprovechar todas estas riquezas que posee.

### **9. Que beneficio esperaría usted del turismo**

El beneficio sería por la parte económica, ya que la parroquia tiene varios productos de calidad para ofrecer a los turistas.

### **10. ¿Cómo es la organización actual de la parroquia en torno a sus habitantes? ¿Hay unión? ¿O más bien desinterés por generar actividades cooperativas?**

Las personas están dispuestas a participar en la realización de proyectos o eventos, ya que para la organización de los mismos se cuenta con el total apoyo de varios jóvenes dispuestos a participar, aprovechando las potencialidades que posee la parroquia.

### **11. ¿Qué otras actividades son primordiales para la parroquia y se podrían complementar con el turismo (por ejemplo, agricultura)?**

Se podría implementar una empresa la cual elabore productos hechos a base de frutas y leche, productos como: mermeladas, dulces, vinos, yogurt, queso, entre otros.

### **12. ¿Piensa que en la situación del COVID19 la parroquia tiene alguna oportunidad en el turismo sabiendo que muchos expertos recomiendan atractivos rurales y de naturaleza?**

Piense que con un adecuado sistema de seguridad la parroquia podría recibir turistas sin ningún problema.



**La siguiente pregunta tiene el propósito de conocer el nivel de participación ciudadana**

**13. ¿La comunidad o directiva comunitaria ha participado en el desarrollo de planes estratégicos para la parroquia? ¿Con quién?**

La comunidad si participa en el desarrollo de estos planes junto con las autoridades del GAD parroquial, pero lamentablemente ninguno de estos planes ha sido ejecutado, es por ello que se debería realizar un nuevo plan modernizado con características esenciales de desarrollo.

**La siguiente parte de la entrevista busca conocer las actitudes que presentan los miembros de la comunidad con respecto a la actividad turística**

**14. ¿La comunidad considera al turismo como una herramienta que contribuya al desarrollo en la parroquia?**

El turismo si es considerado con una herramienta, pero le hace falta más UPS, ya que no todos los turistas que llegan son buenos, hay personas que solamente vienen a ver lugares en donde pueden robar.

**15. ¿Considera al turismo como una actividad económica alterna?**

El turismo podría llegar a ser considerado no solo como una actividad alterna sino más bien con el tiempo llegaría a ser un modus vivendi para algunas personas.

**16. ¿Los habitantes de la parroquia Luis Cordero presentan indiferencia hacia el desarrollo de la actividad turística?**

La población no presenta indiferencia en el desarrollo de la actividad turística, debido a que existen varios jóvenes emprendedores que poseen varios



negocios, personas que participan en grupos de danzas, grupos de música, entre otros.

**17. ¿La comunidad rechaza el desarrollo de la actividad turística?**

En ningún momento se rechaza el turismo, todos están dispuestos en tomar como una nueva alternativa al turismo.

**La parte final de la entrevista es para identificar los problemas sociales que existen en la comunidad**

**18. ¿Qué problemas sociales crees usted que afectan a la parroquia Luis Cordero?**

Son de carácter político, porque hace falta autoridades que regulen y controlen de mejor manera la parroquia. Por otro lado, también tenemos que el nivel de maltrato intrafamiliar se ha estado en este tiempo de la cuarentena.



## **Entrevista a los presidentes de las comunidades de la parroquia Luis Cordero**

**Entrevistador(a):** Oscar Cují y Mauricio Pinos

**Fecha:** 16/07/20

**Nombre:** Wilman Lazo

**Presidente de la comunidad de** San Antonio

**Ciudad:** Azogues

**Provincia:** Cañar

**Objetivo General:** Levantar información para el planteamiento de estrategias para el desarrollo turístico de la parroquia Luis Cordero.

### **Objetivos específicos**

- Conocer la demanda turística de la parroquia Luis Cordero
- Identificar las actitudes de la población con respecto al desarrollo de actividades turísticas dentro de la parroquia
- Establecer los problemas sociales que existen en las comunidades de la parroquia

### **Presentación**

Buenos días/tardes ¿Cómo está? Mi nombre es Mauricio Pinos estudiante de la Universidad de Cuenca, en conjunto con la Unidad de Turismo de la ciudad de Azogues y el GAD de la parroquia Luis Cordero estamos realizando un proyecto con el objetivo de contribuir al desarrollo turístico de la parroquia y sus comunidades. Las preguntas planteadas durante la entrevista tienen el propósito de conocer la situación actual de su comunidad con respecto al turismo. La entrevista puede durar entre 5 y 10 minutos aproximadamente.





## **La primera parte de la entrevista está relacionado a la demanda turística de la parroquia**

- 1. ¿Está de acuerdo y da su consentimiento para aplicarle una entrevista sobre las posibilidades turísticas de Luis Cordero?**

Si.

- 2. ¿Qué lugares de la parroquia usted recomendaría visitar y por qué?**

Yo recomendaría visitar los Boquerones ya que es un lugar que tiene ya varios años, así mismo nuestra iglesia a la cual acuden varios creyentes. Por otro lado, tenemos lugares como Chapte en donde es posible realizar actividades relacionadas a la agricultura y ganadería.

- 3. ¿Por qué piensa usted que se debería visitar la parroquia Luis Cordero?**

Se debería visitar porque posee varios lugares turísticos, la gente de aquí es muy amable, además de que se ofrecen varios productos artesanales como: la chicha, el cuy, entre otros.

- 4. ¿Qué días piensa usted que las personas visitan con mayor regularidad la parroquia Luis cordero?**

Los fines de semana es cuando la gente sale más, debido a que salen en familia a visitar y a comer platos típicos de la parroquia como: el cuy asado, empanadas, chumales, entre otros.



**5. ¿En qué fechas considera que la parroquia recibe mayor afluencia de turistas?**

En las fiestas patronales es cuando más se puede presenciar la gran afluencia de turistas, los mismos que visitan los lugares turísticos como la laguna de Chocar.

**6. ¿Tiene idea del motivo que les lleva a las personas a visitar la parroquia?**

Porque Luis Codero es una parroquia muy tranquila, con lugares y paisajes muy bonitos; como la laguna, las zonas como Chapte en donde se puede ver el ganado y producciones agrícolas.

**7. ¿Según usted que le falta a la parroquia para empezar a recibir turistas?**

Lo que hace falta a la parroquia es la promoción turística de manera que se pueda dar a conocer las potencialidades que posee la misma.

**8. ¿Siente que el turismo podría ser oportunidad de desarrollo o quizá piensa lo contrario?**

El turismo siempre ha sido una parte fundamental de nuestra parroquia, ya que al momento de que viene algún turista siempre van consumiendo algún producto.

**9. ¿Qué beneficio esperaría usted del turismo?**

El beneficio sería dar a conocer nuestra parroquia en distintos lugares.



**10. ¿Cómo es la organización actual de la parroquia en torno a sus habitantes? ¿Hay unión? ¿O más bien desinterés por generar actividades cooperativas?**

En nuestra parroquia existen varias organizaciones y juntas, las cuales al momento de realizar alguna actividad en conjunto están dispuestas a participar en ella.

**11. ¿Qué otras actividades son primordiales para la parroquia y se podrían complementar con el turismo (por ejemplo, agricultura)?**

Pienso que la agricultura y la ganadería son actividades que se pueden complementar con el turismo, ya que son dos actividades importantes como es el caso del agricultor quien da de comer al pueblo y el caso de la ganadería mediante la cual se hacen productos como el queso, el yogurt, entre otros.

**12. ¿Piensa que en la situación del COVID19 la parroquia tiene alguna oportunidad en el turismo sabiendo que muchos expertos recomiendan atractivos rurales y de naturaleza?**

Pienso que sí, con el tiempo y con un adecuado proceso de bioseguridad es posible.

**La siguiente pregunta tiene el propósito de conocer el nivel de participación ciudadana**

**13. ¿La comunidad o directiva comunitaria ha participado en el desarrollo de planes estratégicos para la parroquia? ¿Con quién?**

La población de la comunidad si participa en la realización de planes ya que es una comunidad muy unida, estas actividades se la realizan junto con el presidente del GAD parroquial.



**La siguiente parte de la entrevista busca conocer las actitudes que presentan los miembros de la comunidad con respecto a la actividad turística**

**14. ¿La comunidad considera al turismo como una herramienta que contribuya al desarrollo en la parroquia?**

Pienso que en esta parte existen personas que apoyan y no apoyan al turismo, sin embargo, a la final estas personas que no apoyan van terminar apoyando, ya que podrán observar los beneficios que pueden traer el turismo por lo cual si considero al turismo como una herramienta de desarrollo.

**15. ¿Considera al turismo como una actividad económica alterna?**

Con el tiempo si es posible considerar al turismo como tal.

**16. ¿Los habitantes de la parroquia Luis Cordero presentan indiferencia hacia el desarrollo de la actividad turística?**

La población de nuestra comunidad presenta mucho interés por participar en actividades relacionadas al turismo.

**17. ¿La comunidad rechaza el desarrollo de la actividad turística?**

La comunidad no rechaza la posibilidad de fomentar el turismo en la parroquia, sin embargo, algunas comunidades no tienen conocimientos sobre el turismo es por ello que algunos no brindan la colaboración necesaria.



**La parte final de la entrevista es para identificar los problemas sociales que existen en la comunidad**

**18. ¿Qué problemas sociales crees usted que afectan a la parroquia Luis Cordero?**

Como en todo lugar hay problemas dentro del territorio, en nuestro caso existen problemas entre los habitantes por invasiones de los terrenos, así mismo tenemos el abandono constante de personas de la tercera edad.



## **Entrevista a los presidentes de las comunidades de la parroquia Luis Cordero**

**Entrevistador(a):** Oscar Cují y Mauricio Pinos

**Fecha:**17/07/20

**Nombre:** Piedad Macancela

**Presidente de la comunidad de:** Guazhun

**Ciudad:** Azogues

**Provincia:** Cañar

**Objetivo General:** Levantar información para el planteamiento de estrategias para el desarrollo turístico de la parroquia Luis Cordero.

### **Objetivos específicos**

- Conocer la demanda turística de la parroquia Luis Cordero
- Identificar las actitudes de la población con respecto al desarrollo de actividades turísticas dentro de la parroquia
- Establecer los problemas sociales que existen en las comunidades de la parroquia

### **Presentación**

Buenos días/tardes ¿Cómo está? Mi nombre es Mauricio Pinos estudiante de la Universidad de Cuenca, en conjunto con la Unidad de Turismo de la ciudad de Azogues y el GAD de la parroquia Luis Cordero estamos realizando un proyecto con el objetivo de contribuir al desarrollo turístico de la parroquia y sus comunidades. Las preguntas planteadas durante la entrevista tienen el propósito de conocer la situación actual de su comunidad con respecto al turismo. La entrevista puede durar entre 5 y 10 minutos aproximadamente.



**La primera parte de la entrevista está relacionado a la demanda turística de la parroquia**

- 1. ¿Está de acuerdo y da su consentimiento para aplicarle una entrevista sobre las posibilidades turísticas de Luis Cordero?**

Si no hay problema.

- 2. ¿Qué lugares de la parroquia usted recomendaría visitar y por qué?**

Los Boquerones de San Marcos es un lugar turístico también la loma de Quitasol que es un lugar amplio para practicar deporte.

- 3. ¿Por qué piensa usted que se debería visitar la parroquia Luis Cordero?**

La gente que no conoce puede venir a distraerse, caminar o practicar deporte.

- 4. ¿Qué días piensa usted que las personas visitan con mayor regularidad la parroquia Luis cordero?**

Creo que es generalmente los fines de semana sábados y domingo que la personas vienen a la parroquia.

- 5. ¿En qué fechas considera que la parroquia recibe mayor afluencia de turistas?**

Creo que más personas vienen a la parroquia en la fiesta de San Marcos en el mes de abril.



**6. ¿Tiene idea del motivo que les lleva a las personas a visitar la parroquia?**

Creo que por la tranquilidad de la parroquia las personas pueden venir a disfrutar de los lugares turísticos ya que son seguros y no hay peligro para las personas.

**7. ¿Según usted que le falta a la parroquia para empezar a recibir turistas?**

Más empeño por parte de las autoridades en invitar a las personas que vengan a visitar la parroquia hacer que los lugares turísticos de la parroquia estén más presentables para los turistas.

**8. ¿Siente que el turismo podría ser oportunidad de desarrollo o quizá piensa lo contrario?**

Yo creo que si sería una herramienta de desarrollo.

**9. ¿Qué beneficio esperaría usted del turismo?**

Hacer que la parroquia sea más conocida que las personas conozcan los lugares que la parroquia tiene para visitar.

**10. ¿Cómo es la organización actual de la parroquia en torno a sus habitantes? ¿Hay unión? ¿O más bien desinterés por generar actividades cooperativas?**

En una parte si hay unión, pero también si hay una pequeña parte que no participa en las actividades que se realizan para sacar adelante a la parroquia.





**11. ¿Qué otras actividades son primordiales para la parroquia y se podrían complementar con el turismo (por ejemplo, agricultura)?**

La agricultura es una actividad que se puede complementar con el turismo ya que en la parroquia se cultiva una gran cantidad de productos de una manera orgánica.

**12. ¿Piensa que en la situación del COVID19 la parroquia tiene alguna oportunidad en el turismo sabiendo que muchos expertos recomiendan atractivos rurales y de naturaleza?**

Si y creo que la parroquia si podría recibir visitas de turistas.

**La siguiente pregunta tiene el propósito de conocer el nivel de participación ciudadana**

**13. ¿La comunidad o directiva comunitaria ha participado en el desarrollo de planes estratégicos para la parroquia? ¿Con quién?**

Generalmente se hace reuniones entre la comunidad para la toma de decisiones, con las autoridades actuales no se han realizado ningún tipo de trabajo y ahora por el motivo de la pandemia no se han podido realizar reuniones con el GAD parroquia.

**La siguiente parte de la entrevista busca conocer las actitudes que presentan los miembros de la comunidad con respecto a la actividad turística**

**14. ¿La comunidad considera al turismo como una herramienta que contribuya al desarrollo en la parroquia?**

Si.



**15. ¿Considera al turismo como una actividad económica alterna?**

Creo que no sería mucho, pero si aportaría con una parte.

**16. ¿Los habitantes de la parroquia Luis Cordero presentan indiferencia hacia el desarrollo de la actividad turística?**

No, la gente si apoya al desarrollo de la actividad turística pero no hay una persona que dirigía o enseñe a la población como para desarrollar actividades turísticas.

**17. ¿La comunidad rechaza el desarrollo de la actividad turística?**

No las personas de la comunidad no rechazan la actividad turística.

**La parte final de la entrevista es para identificar los problemas sociales que existen en la comunidad**

**18. ¿Qué problemas sociales crees usted que afectan a la parroquia Luis Cordero?**

Sí, hay problemas relacionados con el robo de ganado, además también algunas personas aprovechan la falta de conocimiento de las personas adultas que no saben para comprar terrenos a precios baratos, otro problema sería que no todas las personas presentan interés en participar en las reuniones que se realizan y después no están de acuerdo con las decisiones que se toman en las mismas.



## **Entrevista a los presidentes de las comunidades de la parroquia Luis Cordero**

**Entrevistador(a):** Oscar Cují y Mauricio Pinos

**Fecha:**17/07/20

**Nombre:** Piedad Macancela

**Presidente de la comunidad de:** Guazhun

**Ciudad:** Azogues

**Provincia:** Cañar

**Objetivo General:** Levantar información para el planteamiento de estrategias para el desarrollo turístico de la parroquia Luis Cordero.

### **Objetivos específicos**

- Conocer la demanda turística de la parroquia Luis Cordero
- Identificar las actitudes de la población con respecto al desarrollo de actividades turísticas dentro de la parroquia
- Establecer los problemas sociales que existen en las comunidades de la parroquia

### **Presentación**

Buenos días/tardes ¿Cómo está? Mi nombre es Mauricio Pinos estudiante de la Universidad de Cuenca, en conjunto con la Unidad de Turismo de la ciudad de Azogues y el GAD de la parroquia Luis Cordero estamos realizando un proyecto con el objetivo de contribuir al desarrollo turístico de la parroquia y sus comunidades. Las preguntas planteadas durante la entrevista tienen el propósito de conocer la situación actual de su comunidad con respecto al turismo. La entrevista puede durar entre 5 y 10 minutos aproximadamente.



**La primera parte de la entrevista está relacionado a la demanda turística de la parroquia**

- 1. ¿Está de acuerdo y da su consentimiento para aplicarle una entrevista sobre las posibilidades turísticas de Luis Cordero?**

Si no hay problema.

- 2. ¿Qué lugares de la parroquia usted recomendaría visitar y por qué?**

Los Boquerones de San Marcos es un lugar turístico también la loma de Quitasol que es un lugar amplio para practicar deporte.

- 3. Por qué piensa usted que se debería visitar la parroquia Luis Cordero**

La gente que no conoce puede venir a distraerse, caminar o practicar deporte.

- 4. ¿Qué días piensa usted que las personas visitan con mayor regularidad la parroquia Luis cordero?**

Creo que es generalmente los fines de semana sábados y domingo que la personas vienen a la parroquia.

- 5. ¿En qué fechas considera que la parroquia recibe mayor afluencia de turistas?**

Creo que más personas vienen a la parroquia en la fiesta de San Marcos en el mes de abril.



**6. ¿Tiene idea del motivo que les lleva a las personas a visitar la parroquia?**

Creo que por la tranquilidad de la parroquia las personas pueden venir a disfrutar de los lugares turísticos ya que son seguros y no hay peligro para las personas.

**7. ¿Según usted que le falta a la parroquia para empezar a recibir turistas?**

Más empeño por parte de las autoridades en invitar a las personas que vengan a visitar la parroquia hacer que los lugares turísticos de la parroquia estén más presentables para los turistas.

**8. ¿Siente que el turismo podría ser oportunidad de desarrollo o quizá piensa lo contrario?**

Yo creo que si sería una herramienta de desarrollo.

**9. ¿Qué beneficio esperaría usted del turismo?**

Hacer que la parroquia sea más conocida que las personas conozcan los lugares que la parroquia tiene para visitar.

**10. ¿Cómo es la organización actual de la parroquia en torno a sus habitantes? ¿Hay unión? ¿O más bien desinterés por generar actividades cooperativas?**

En una parte si hay unión, pero también si hay una pequeña parte que no participa en las actividades que se realizan para sacar adelante a la parroquia.



**11. ¿Qué otras actividades son primordiales para la parroquia y se podrían complementar con el turismo (por ejemplo, agricultura)?**

La agricultura es una actividad que se puede complementar con el turismo ya que en la parroquia se cultiva una gran cantidad de productos de una manera orgánica.

**12. ¿Piensa que en la situación del COVID19 la parroquia tiene alguna oportunidad en el turismo sabiendo que muchos expertos recomiendan atractivos rurales y de naturaleza?**

Si y creo que la parroquia si podría recibir visitas de turistas.

**La siguiente pregunta tiene el propósito de conocer el nivel de participación ciudadana**

**13. ¿La comunidad o directiva comunitaria ha participado en el desarrollo de planes estratégicos para la parroquia? ¿Con quién?**

Generalmente se hace reuniones entre la comunidad para la toma de decisiones, con las autoridades actuales no se han realizado ningún tipo de trabajo y ahora por el motivo de la pandemia no se han podido realizar reuniones con el GAD parroquia.

**La siguiente parte de la entrevista busca conocer las actitudes que presentan los miembros de la comunidad con respecto a la actividad turística**

**14. ¿La comunidad considera al turismo como una herramienta que contribuya al desarrollo en la parroquia?**

Si.



**15. ¿Considera al turismo como una actividad económica alterna?**

Creo que no sería mucho, pero si aportaría con una parte.

**16. ¿Los habitantes de la parroquia Luis Cordero presentan indiferencia hacia el desarrollo de la actividad turística?**

No, la gente si apoya al desarrollo de la actividad turística pero no hay una persona que dirigía o enseñe a la población como para desarrollar actividades turísticas.

**17. ¿La comunidad rechaza el desarrollo de la actividad turística?**

No las personas de la comunidad no rechazan la actividad turística.

**La parte final de la entrevista es para identificar los problemas sociales que existen en la comunidad**

**18. ¿Qué problemas sociales crees usted que afectan a la parroquia Luis Cordero?**

Sí, hay problemas relacionados con el robo de ganado, además también algunas personas aprovechan la falta de conocimiento de las personas adultas que no saben para comprar terrenos a precios baratos, otro problema sería que no todas las personas presentan interés en participar en las reuniones que se realizan y después no están de acuerdo con las decisiones que se toman en las mismas.



## **Entrevista a los presidentes de las comunidades de la parroquia Luis Cordero**

**Entrevistador(a):** Oscar Cují y Mauricio Pinos

**Fecha:** 17/07/20

**Nombre:** Edwin Peralta

**Presidente de la comunidad de:** Huintul

**Ciudad:** Azogues

**Provincia:** Cañar

**Objetivo General:** Levantar información para el planteamiento de estrategias para el desarrollo turístico de la parroquia Luis Cordero.

### **Objetivos específicos**

- Conocer la demanda turística de la parroquia Luis Cordero
- Identificar las actitudes de la población con respecto al desarrollo de actividades turísticas dentro de la parroquia
- Establecer los problemas sociales que existen en las comunidades de la parroquia

### **Presentación**

Buenos días/tardes ¿Cómo está? Mi nombre es Mauricio Pinos estudiante de la Universidad de Cuenca, en conjunto con la Unidad de Turismo de la ciudad de Azogues y el GAD de la parroquia Luis Cordero estamos realizando un proyecto con el objetivo de contribuir al desarrollo turístico de la parroquia y sus comunidades. Las preguntas planteadas durante la entrevista tienen el propósito de conocer la situación actual de su comunidad con respecto al turismo. La entrevista puede durar entre 5 y 10 minutos aproximadamente.





**La primera parte de la entrevista está relacionado a la demanda turística de la parroquia**

- 1. ¿Está de acuerdo y da su consentimiento para aplicarle una entrevista sobre las posibilidades turísticas de Luis Cordero?**

Claro que sí.

- 2. ¿Qué lugares de la parroquia usted recomendaría visitar y por qué?**

La laguna de Chocar es un lugar donde las personas van a pasear, también el Salado y los Boquerones de San Marcos.

- 3. ¿Por qué piensa usted que se debería visitar la parroquia Luis Cordero?**

Porque la parroquia tiene algunos lugares turísticos que las personas pueden venir a visitar y conocer.

- 4. ¿Qué días piensa usted que las personas visitan con mayor regularidad la parroquia Luis cordero?**

Sábados y domingos viene más las personas a la parroquia.

- 5. ¿En qué fechas considera que la parroquia recibe mayor afluencia de turistas?**

Cuando se celebran las diferentes festividades en la parroquia.



**6. ¿Tiene idea del motivo que les lleva a las personas a visitar la parroquia?**

Vienen las personas para conocer los atractivos de la parroquia y disfrutar de los mismo de una manera tranquila y relajada.

**7. ¿Según usted que le falta a la parroquia para empezar a recibir turistas?**

A mi parecer lo que le falta a la parroquia se podrían mejorar los lugares que las personas vienen a visitar.

**8. ¿Siente que el turismo podría ser oportunidad de desarrollo o quizá piensa lo contrario?**

Si podría ser una herramienta de desarrollo ya que los pobladores de la parroquia pueden realizar nuevas actividades para generar ingresos.

**9. ¿Qué beneficio esperaría usted del turismo?**

El beneficio para la parroquia y sus comunidades que ayuden a cubrir las necesidades que presentan las diferentes comunidades.

**10. ¿Cómo es la organización actual de la parroquia en torno a sus habitantes? ¿Hay unión? ¿O más bien desinterés por generar actividades cooperativas?**

Por ahora no se ha podido organizar actividades y reuniones, pero antes de esta situación de la pandemia si se realizaban reuniones para realizar actividades que beneficien a las comunidades.



**11. ¿Qué otras actividades son primordiales para la parroquia y se podrían complementar con el turismo (por ejemplo, agricultura)?**

La agricultura y la ganadería son las actividades que casi todas las personas de la parroquia trabajan pienso que esas serían las actividades que se puedan complementar con el turismo y también actividades deportivas y se podrían recatar actividades que se han perdido en la parroquia.

**12. ¿Piensa que en la situación del COVID19 la parroquia tiene alguna oportunidad en el turismo sabiendo que muchos expertos recomiendan atractivos rurales y de naturaleza?**

Si se busca una manera segura que la personas visiten los atractivos de la parroquia si sería bueno y si creo que tendría una oportunidad.

**La siguiente pregunta tiene el propósito de conocer el nivel de participación ciudadana**

**13. ¿La comunidad o directiva comunitaria ha participado en el desarrollo de planes estratégicos para la parroquia? ¿Con quién?**

No últimamente no la comunidad no ha participado en proyectos con las autoridades.



**La siguiente parte de la entrevista busca conocer las actitudes que presentan los miembros de la comunidad con respecto a la actividad turística**

**14. ¿La comunidad considera al turismo como una herramienta que contribuya al desarrollo en la parroquia?**

Claro que sí, anqué en la parroquia hace falta organizar a las personas para que realicen actividades relacionadas al turismo.

**15. ¿Considera al turismo como una actividad económica alterna?**

Si yo pienso que sí, pero falta apoyar más al desarrollo de esta actividad en la parroquia.

**16. ¿Los habitantes de la parroquia Luis Cordero presentan indiferencia hacia el desarrollo de la actividad turística?**

No en realidad, pero pueden existir muy pocas personas que se porten indiferentes ante la actividad turística.

**17. ¿La comunidad rechaza el desarrollo de la actividad turística?**

No las personas no rechazan esta actividad al contrario nos gustaría que se fomente mas esta actividad en la parroquia.

**La parte final de la entrevista es para identificar los problemas sociales que existen en la comunidad**

**18. ¿Qué problemas sociales crees usted que afectan a la parroquia Luis Cordero?**

A veces existen problemas entre las comunidades por aspectos económicos.



## **Entrevista a los presidentes de las comunidades de la parroquia Luis Cordero**

**Entrevistador(a):** Oscar Cují y Mauricio Pinos

**Fecha:** 17/07/20

**Nombre:** Blanca Torres

**Presidente de la comunidad de:** Leonán

**Ciudad:** Azogues

**Provincia:** Cañar

**Objetivo General:** Levantar información para el planteamiento de estrategias para el desarrollo turístico de la parroquia Luis Cordero.

### **Objetivos específicos**

- Conocer la demanda turística de la parroquia Luis Cordero
- Identificar las actitudes de la población con respecto al desarrollo de actividades turísticas dentro de la parroquia
- Establecer los problemas sociales que existen en las comunidades de la parroquia

### **Presentación**

Buenos días/tardes ¿Cómo está? Mi nombre es Mauricio Pinos estudiante de la Universidad de Cuenca, en conjunto con la Unidad de Turismo de la ciudad de Azogues y el GAD de la parroquia Luis Cordero estamos realizando un proyecto con el objetivo de contribuir al desarrollo turístico de la parroquia y sus comunidades. Las preguntas planteadas durante la entrevista tienen el propósito de conocer la situación actual de su comunidad con respecto al turismo. La entrevista puede durar entre 5 y 10 minutos aproximadamente.

### **La primera parte de la entrevista está relacionado a la demanda turística de la parroquia**

- 1. ¿Está de acuerdo y da su consentimiento para aplicarle una entrevista sobre las posibilidades turísticas de Luis Cordero?**

Con mucho gusto.



**2. ¿Qué lugares de la parroquia usted recomendaría visitar y por qué?**

La laguna de Chocar porque es un lugar muy bonito, también existe un chorro ubicado en una de las comunidades de la parroquia no le puedo decir exactamente donde es porque no conozco solo he escuchado.

**3. ¿Por qué piensa usted que se debería visitar la parroquia Luis Cordero?**

Porque la parroquia tiene varios lugares para pasear, conocer y disfrutar de la naturaleza.

**4. ¿Qué días piensa usted que las personas visitan con mayor regularidad la parroquia Luis Cordero?**

Los días viernes, sábados y domingos.

**5. ¿En qué fechas considera que la parroquia recibe mayor afluencia de turistas?**

En el mes de abril que se celebra las fiestas patronales y también cuando se celebra el carnaval que sabe ser por los meses de febrero o marzo y también en la celebración del festival del capulí en el mes de abril y el festival del cuy en el mes de noviembre.

**6. ¿Tiene idea del motivo que les lleva a las personas a visitar la parroquia?**

Porque es una parroquia productiva además es una parroquia que tiene lugares hermosos y hombres y mujeres trabajadores.



**7. ¿Según usted que le falta a la parroquia para empezar a recibir turistas?**

Que se realicen más proyectos relacionas a mejoro la actividad turística en la parroquia.

**8. ¿Siente que el turismo podría ser oportunidad de desarrollo o quizá piensa lo contrario?**

Si pienso que el turismo podría ser una oportunidad para el desarrollo de la parroquia y sus comunidades.

**9. ¿Qué beneficio esperaría usted del turismo?**

Que se genera una nueva fuente de ingresos para la parroquia.

**10. ¿Cómo es la organización actual de la parroquia en torno a sus habitantes? ¿Hay unión? ¿O más bien desinterés por generar actividades cooperativas?**

Antes de la pandemia ya no existía una unión entre las personas de la comunidad a causa de problemas con el manejo del dinero de la comunidad.

**11. ¿Qué otras actividades son primordiales para la parroquia y se podrían complementar con el turismo (por ejemplo, agricultura)?**

Antes se realizaba en la parroquia por lo menos una vez por mes una feria en la cual se vendían los productos de la parroquia, esa sería una buena actividad que se podría complementar con el turismo.

**12. ¿Piensa que en la situación del COVID19 la parroquia tiene alguna oportunidad en el turismo sabiendo que muchos expertos recomiendan atractivos rurales y de naturaleza?**

Si porque la parroquia es un área rural y las personas pueden venir a conocer y disfrutar de los productos orgánicos q se producen en la parroquia.



El SRI nos brindó capacitaciones sobre cómo vender nuestros productos de la manera correcta.

**La siguiente pregunta tiene el propósito de conocer el nivel de participación ciudadana**

**13. ¿La comunidad o directiva comunitaria ha participado en el desarrollo de planes estratégicos para la parroquia? ¿Con quién?**

Si hemos participado con el Ministerio de Agricultura y Ganadería.

**La siguiente parte de la entrevista busca conocer las actitudes que presentan los miembros de la comunidad con respecto a la actividad turística:**

**14. ¿La comunidad considera al turismo como una herramienta que contribuya al desarrollo en la parroquia?**

La mayor parte de las personas si consideran al turismo como una herramienta de desarrollo.

**15. ¿Considera al turismo como una actividad económica alterna?**

Si económicamente si podría contribuir con la parroquia.

**16. ¿Los habitantes de la parroquia Luis Cordero presentan indiferencia hacia el desarrollo de la actividad turística?**

Igualmente existen personas que se muestran indiferentes debido a la falta de conocimiento sobre cómo realizar actividades relacionadas al turismo, pero también existen personas que apoyan la actividad turística.





**17. ¿La comunidad rechaza el desarrollo de la actividad turística?**

No la comunidad no rechaza la actividad turística.

**La parte final de la entrevista es para identificar los problemas sociales que existen en la comunidad**

**18. ¿Qué problemas sociales crees usted que afectan a la parroquia Luis Cordero?**

No existe un entendimiento entre las personas para realizar proyectos, también existe problemas de alcoholismo un poco y el problema que es frecuente en la parroquia es el robo de ganado.



## Anexo 6.- Evidencias fotografías y talleres de socialización













