



PLAN DE ORDENACIÓN URBANÍSTICA DE LA CABECERA PARROQUIAL DE

SAN ANTONIO DE CUMBE

CANTÓN SARAGURO

ATLAS TEMÁTICO

Autoras: Liliana Alicia Troya Coronel C.I. 0707059564 - Andrea Stefanía Veintimilla Ramón C.I. 0705755536
Directora: Arq. Ximena Alejandrina Salazar Guamán C.I. 0104588355

2019 - 2039

Fotografía 1.
Cabecera parroquial de San Antonio de Cumbe-Saraguro



Fuente: Propia, 2019

PLAN DE ORDENACIÓN URBANÍSTICA DE LA CABECERA PARROQUIAL DE
SAN ANTONIO DE CUMBE, CANTÓN SARAGURO
2019-2039

UNIVERSIDAD DE CUENCA
FACULTAD DE ARQUITECTURA Y URBANISMO
TRABAJO DE TITULACIÓN PREVIO A LA OBTENCIÓN DE TÍTULO DE ARQUITECTO

AUTORAS:

LILIANA ALICIA TROYA CORONEL
C.I.: 0707059564

ANDREA STEFANÍA VEINTIMILLA RAMÓN
C.I.: 0705755536

DIRECTORA:

ARQ. XIMENA ALEJANDRINA SALAZAR GUAMÁN
C.I.: 0104588355

ENERO 2020

Fotografía 2.
Cabecera parroquial de San Antonio de Cumbe-Saraguro



Fuente: Propia, 2019

Introducción

El presente Atlas cuenta con información georeferenciada de la cabecera parroquial de San Antonio de Cumbe, cantón Saraguro, que ha sido obtenida durante la elaboración del plan de ordenación urbanística en las siguientes etapas:

- Capítulo II: Caracterización del Sistema Urbano
- Capítulo III: Imagen Objetivo
- Capítulo IV: Determinaciones Urbanísticas y Componente Normativo
- Capítulo V: Componente de Inversiones

Objetivo General

Proveer información geográfica georeferenciada y actualizada al 2019 de la parroquia de San Antonio de Cumbe, que pueda ser utilizada para la elaboración del Plan de Ordenación Urbanística de la cabecera parroquial de San Antonio de Cumbe, cantón Saraguro.

Objetivos Específicos

- Recopilar información primaria y secundaria de la cabecera parroquial de San Antonio de Cumbe, cantón Saraguro.
- Depurar, sistematizar y almacenar la información recopilada
- Suministrar archivos cartográficos que sirvan de insumo para la ejecución del Plan de Ordenación Urbanística de la cabecera parroquial de San Antonio de Cumbe, cantón Saraguro.

Índice

Capítulo II: Caracterización del Sistema Urbano

01. Delimitación del Área de Estudio

Mapa 1. Área de Influencia

Mapa 2. Distribución de hitos

Mapa 3. Sectorización y clasificación del suelo

02. Antecedentes históricos del Sistema Urbano

Mapa 4. Plano Censal Año 1974, 2010, 2018

03. Valores paisajísticos

Mapa 5. Unidades de Paisaje y elementos que conforman la Imagen Urbana

04. Aspectos físico-ambientales

Mapa 6. Red hidrográfica de la parroquia

Mapa 7. Canales de riego de la cabecera parroquial

Mapa 8. Formaciones geológicas de la parroquia

Mapa 9. Altimetría de la cabecera parroquial

Mapa 10. Rango de pendientes de la parroquia

Mapa 11. Rango de pendientes de la cabecera parroquial

05. Aspectos socio-económicos

Mapa 12. Población por sectores o áreas de ocupación del suelo

06. Aspectos Urbanos

Mapa 13. Rango de superficies por predios

Mapa 14. Localización de los predios en la manzana

Mapa 15. Relación frente-fondo de los predios

Mapa 16. Ocupación del predio

Mapa 17. Tipo de implantación de las edificaciones

Mapa 18. Coeficiente de Ocupación del Suelo

Mapa 19. Coeficiente de Utilización del Suelo

Mapa 20. Edificaciones en suelo sin vocación para la urbanización

Mapa 21. Usos vinculados a la Producción de Servicios Generales

Mapa 22. Usos vinculados al Intercambio

Mapa 23. Usos vinculados al Equipamiento Comunal

Mapa 24. Uso Vivienda

Mapa 25. Usos no Urbanos y Especiales

Mapa 26. Usos vinculados a la Gestión

Mapa 27. Número de usos por predio

Mapa 28. Combinación de 2 usos de suelo

Mapa 29. Combinación de 3, 4 y 6 usos de suelo

Mapa 30. Jerarquía vial

Mapa 31. Pendientes en las vías

Mapa 32. Material de la calzada

Mapa 33. Estado de la calzada

Mapa 34. Material de aceras

Mapa 35. Niveles de accesibilidad

Mapa 36. Localización de equipamientos

Mapa 37. Abastecimiento de agua

Mapa 38. Evacuación de aguas servidas

Mapa 39. Servicio de energía eléctrica

Mapa 40. Red de alumbrado público

Mapa 41. Servicio de recolección de desechos sólidos

Mapa 42. Servicio de telefonía fija

Mapa 43. Servicio de internet

Mapa 44. Distribución espacial de las viviendas en el Área de Estudio

Mapa 45. Tenencia de las viviendas

Mapa 46. Accesibilidad a la vivienda

Mapa 47. Hacinamiento en las viviendas

Mapa 48. Localización de las edificaciones patrimoniales

08. Interrelación del Área de Estudio con el Contexto Territorial

Mapa 49. Identificación de barrios o comunidades

Mapa 50. Jerarquización de barrios o comunidades por tamaño de población

Mapa 51. Jerarquización de barrios o comunidades por disponibilidad de unidades de equipamientos

Mapa 52. Jerarquización de barrios o comunidades por tiempo de viaje desde la cabecera cantonal de Saraguro

Mapa 53. Jerarquización general de los barrios o comunidades

10. Modelo Urbano Actual

Mapa 54. Modelo Urbano Actual

Capítulo III: Imagen Objetivo

Mapa 55. Modelo Urbano Objetivo

Capítulo IV: Determinaciones Urbanísticas y Componente Normativo

01. Definición del límite de la cabecera parroquial de San Antonio de Cumbe

Mapa 56. Distribución de hitos

02. Ordenación de los componentes físico-ambientales

Mapa 57. Demarcación de los suelos susceptibles de urbanización y suelos sin vocación para la urbanización

Mapa 58. Unidades Territoriales y Categorías de Ordenación Territorial

Mapa 59. Clasificación de suelo del asentamiento

Mapa 60. Delimitación de Unidades Urbanísticas y asignación de Categorías de Ordenación Urbanística

03. Ordenación de los Componentes Asociados a la Población y Actividades

Mapa 61. Asignación de usos de suelo principales a las Unidades Urbanísticas

Mapa 62. Asignación de usos de suelo complementarios a las Unidades Urbanísticas

Mapa 63. Asignación de usos de suelo compatibles a las Unidades Urbanísticas

04. Ordenación de los Componentes Físico-Espaciales

Mapa 64. Jerarquización funcional

Mapa 65. Sentido vial, intersecciones conflictivas y estacionamientos

Mapa 66. Reserva de suelo para equipamientos

Capítulo V: Componente de Inversiones

Mapa 67. Suelo sin vocación para la urbanización y localización de los talleres de capacitación

Mapa 68. Ubicación de los talleres de capacitación

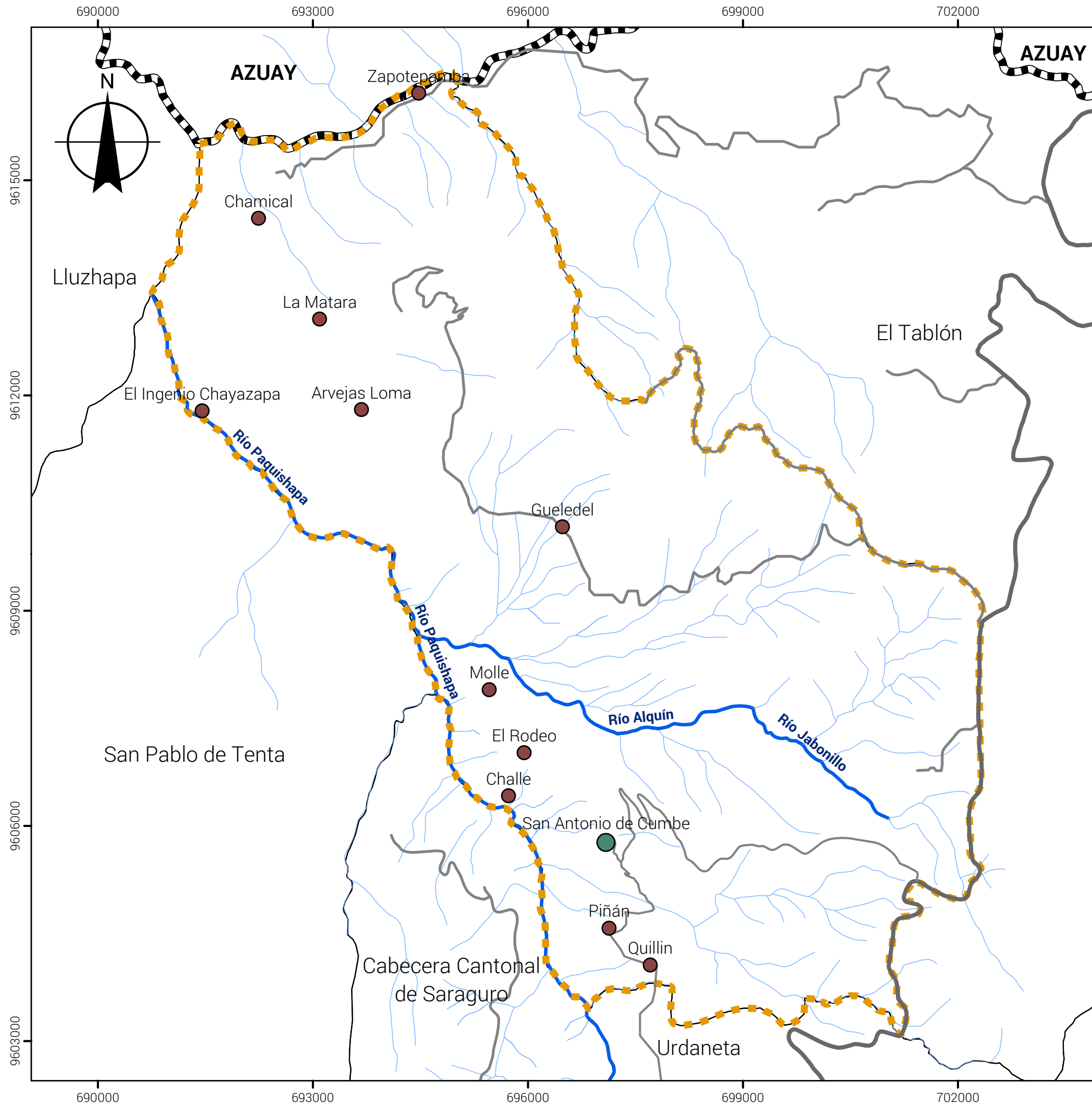
Mapa 69. Ubicación del proyecto de ampliación del servicio de alumbrado público

Mapa 70. Propuesta de recorrido del servicio de recolección de desechos sólidos

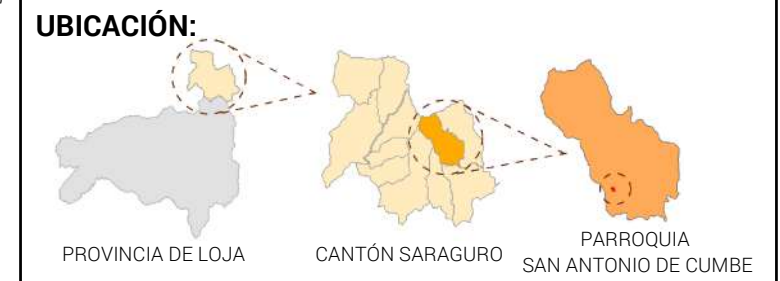
Mapa 71. Hogares con déficit de equipo sanitario

Mapa 72. Hogares con déficit de lavanderías

Mapa 73. Viviendas con hacinamiento por insuficiencia de dormitorios



PLAN DE ORDENACIÓN URBANÍSTICA DE LA CABECERA PARROQUIAL DE SAN ANTONIO DE CUMBE-CANTÓN SARAGURO



DELIMITACIÓN DEL ÁREA DE ESTUDIO

CONTENIDO:
Área de influencia

SIMBOLOGÍA

- Provincias
- Parroquias
- Área de Influencia

Hidrografía

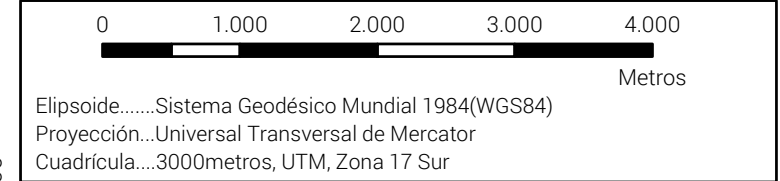
- Ríos
- Quebradas

Red Vial

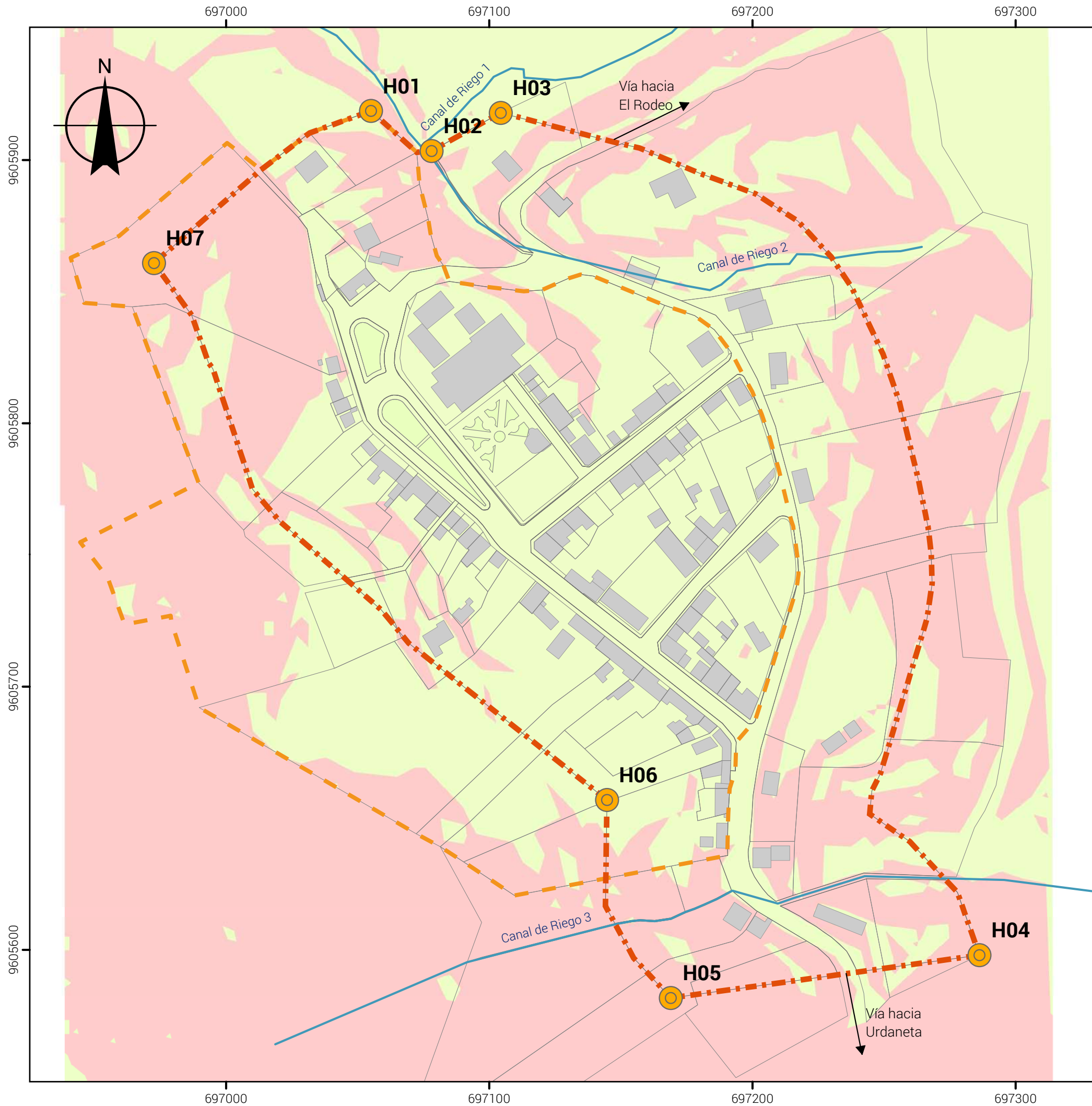
- Panamericana
- Vía Interparroquial
- Vía de Acceso a la Cabecera Parroquial

- Barrios o Comunidades
- Área de Estudio

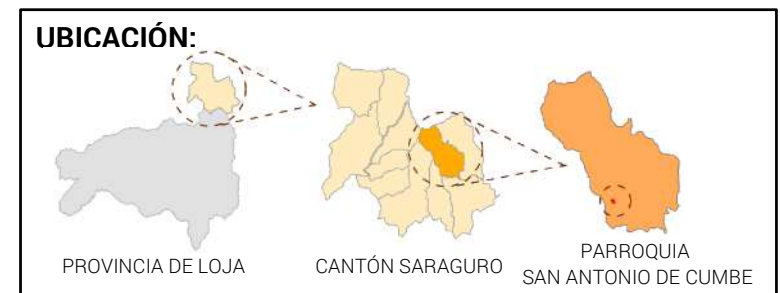
FUENTE: Instituto Geográfico Militar. División Geográfica del Ecuador, 2014; Plan de Ordenamiento Territorial de la Parroquia San Antonio de Cumbe, 2015
ELABORACIÓN: Propia



FECHA: Enero 2020	ESCALA DE IMPRESIÓN: 1:55000	LÁMINA: 1-73
-----------------------------	--	------------------------



**PLAN DE ORDENACIÓN URBANÍSTICA
DE LA CABECERA PARROQUIAL DE
SAN ANTONIO DE CUMBE-CANTÓN SARAGURO**



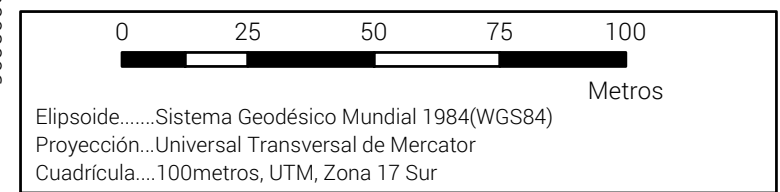
DELIMITACIÓN DEL ÁREA DE ESTUDIO

CONTENIDO:
Distribución de Hitos

SIMBOLOGÍA

- Hitos
- Área de Estudio
- Límite Urbano
- Hidrografía
- Manzanas
- Predios
- Edificaciones
- Rangos de Pendientes (%)
 - <30
 - >30

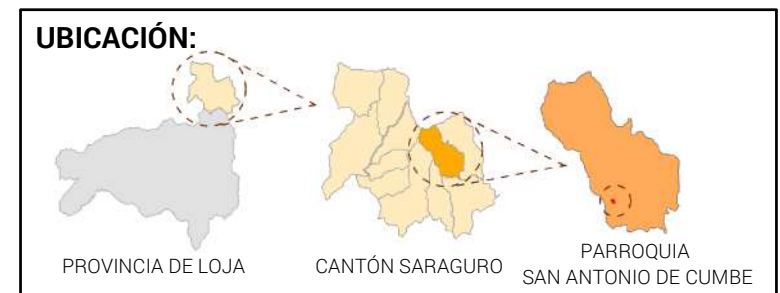
FUENTE: GAD Municipal de Saraguro. Deslinde Predial, 2018; Ministerio de Agricultura y Ganadería, Sistema de Información Pública Agropecuaria. Catastros Rurales, 2018
ELABORACIÓN: Propia



FECHA: Enero 2020	ESCALA DE IMPRESIÓN: 1:1500	LÁMINA: 2-73
-----------------------------	---------------------------------------	------------------------



PLAN DE ORDENACIÓN URBANÍSTICA DE LA CABECERA PARROQUIAL DE SAN ANTONIO DE CUMBE-CANTÓN SARAGURO



DELIMITACIÓN DEL ÁREA DE ESTUDIO

CONTENIDO:
Sectorización y clasificación del suelo

SIMBOLOGÍA

- Área de Estudio
- Sectores
- Hidrografía
- Manzanas
- Predios
- Edificaciones

Clasificación del Suelo

- Área Consolidada
- Área en Proceso de Consoliación
- Área Rústica


FUENTE: Troya, L. - Veintimilla, A., 2018

ELABORACIÓN: Propia

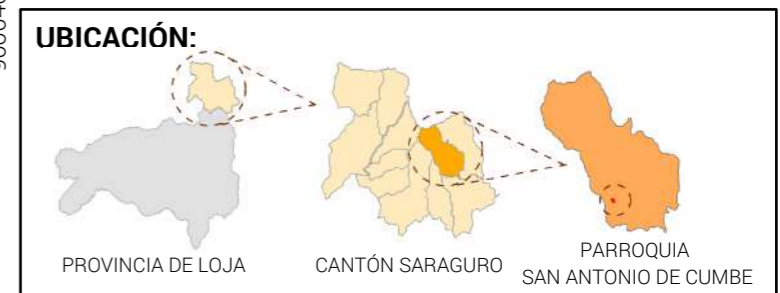
0 25 50 75 100
Metros

Elipsoide.....Sistema Geodésico Mundial 1984(WGS84)
Proyección...Universal Transversal de Mercator
Cuadrícula....100metros, UTM, Zona 17 Sur

FECHA: Enero 2020	ESCALA DE IMPRESIÓN: 1:1500	LÁMINA: 3-73
-----------------------------	---------------------------------------	------------------------



PLAN DE ORDENACIÓN URBANÍSTICA DE LA CABECERA PARROQUIAL DE SAN ANTONIO DE CUMBE-CANTÓN SARAGURO



ANTECEDENTES HISTÓRICOS DEL SISTEMA URBANO

CONTENIDO:
Plano censal año 1974, 2010, 2018

SIMBOLOGÍA

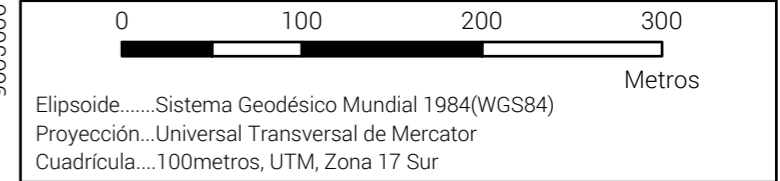
- Área de Estudio
- Sectores
- Hidrografía
- Manzanas
- Predios
- Edificaciones

Límites Censales

- Límite del Plano Censal Año 1974
- Límite del Plano Censal Año 2010

FUENTE: Encuesta de Censo Predial, 2018; Instituto Nacional de Estadísticas y Censos, 2010

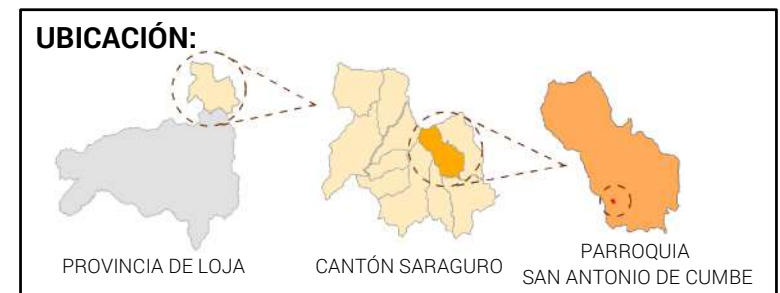
ELABORACIÓN: Propia



FECHA: Enero 2020	ESCALA DE IMPRESIÓN: 1:4200	LÁMINA: 4-73
-----------------------------	---------------------------------------	------------------------



**PLAN DE ORDENACIÓN URBANÍSTICA
DE LA CABECERA PARROQUIAL DE
SAN ANTONIO DE CUMBE-CANTÓN SARAGURO**



VALORES PAISAJÍSTICOS

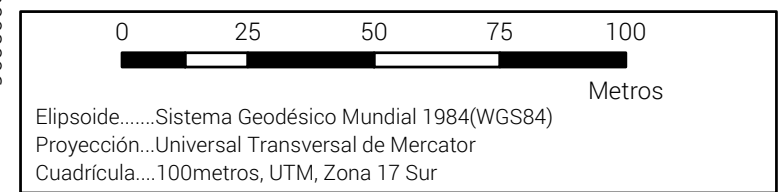
CONTENIDO: Unidades de paisaje y elementos que conforman la imagen urbana

SIMBOLOGÍA

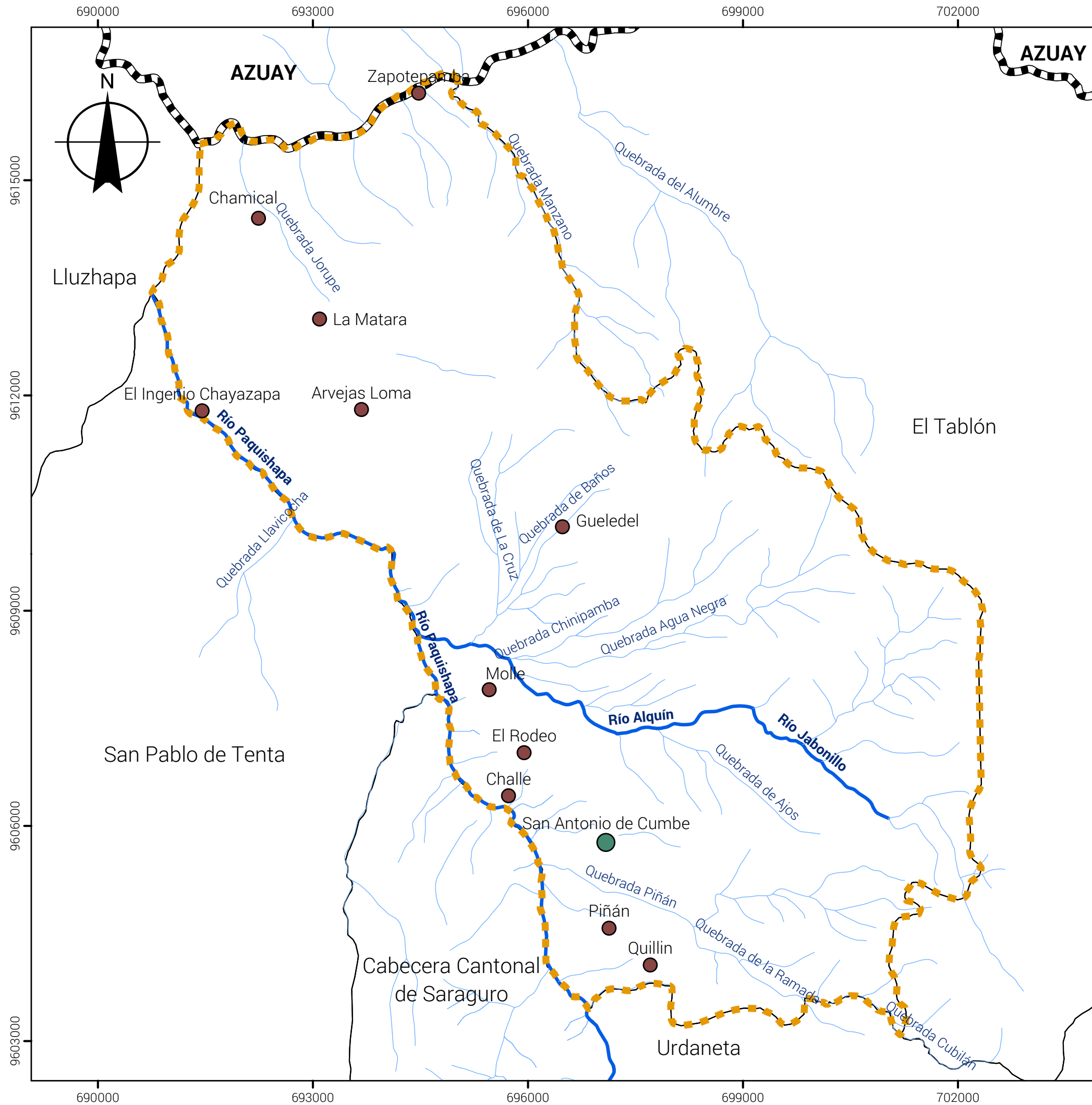
- Área de Estudio
- Sectores
- Hidrografía
- Manzanas
- Predios
- Edificaciones
- Unidades de Paisaje**
- Unidad 01
- Unidad 02
- Unidad 03
- Sendas
- Bordes
- Nodos
- Hitos

FUENTE: Troya, L. - Veintimilla, A., 2018

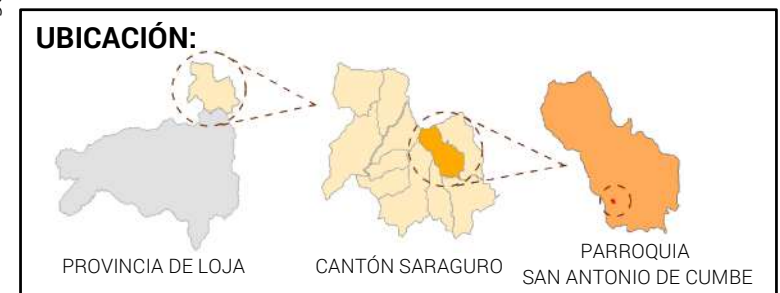
ELABORACIÓN: Propia



FECHA: Enero 2020	ESCALA DE IMPRESIÓN: 1:1500	LÁMINA: 5-73
-----------------------------	---------------------------------------	------------------------



**PLAN DE ORDENACIÓN URBANÍSTICA
DE LA CABECERA PARROQUIAL DE
SAN ANTONIO DE CUMBE-CANTÓN SARAGURO**



ASPECTOS FÍSICO-AMBIENTALES

CONTENIDO: Red hidrográfica de la parroquia

SIMBOLOGÍA

- Provincias
- Parroquias
- Límite Parroquial
- Hidrografía**
- Ríos
- Quebradas
- Barrios o Comunidades
- Área de Estudio

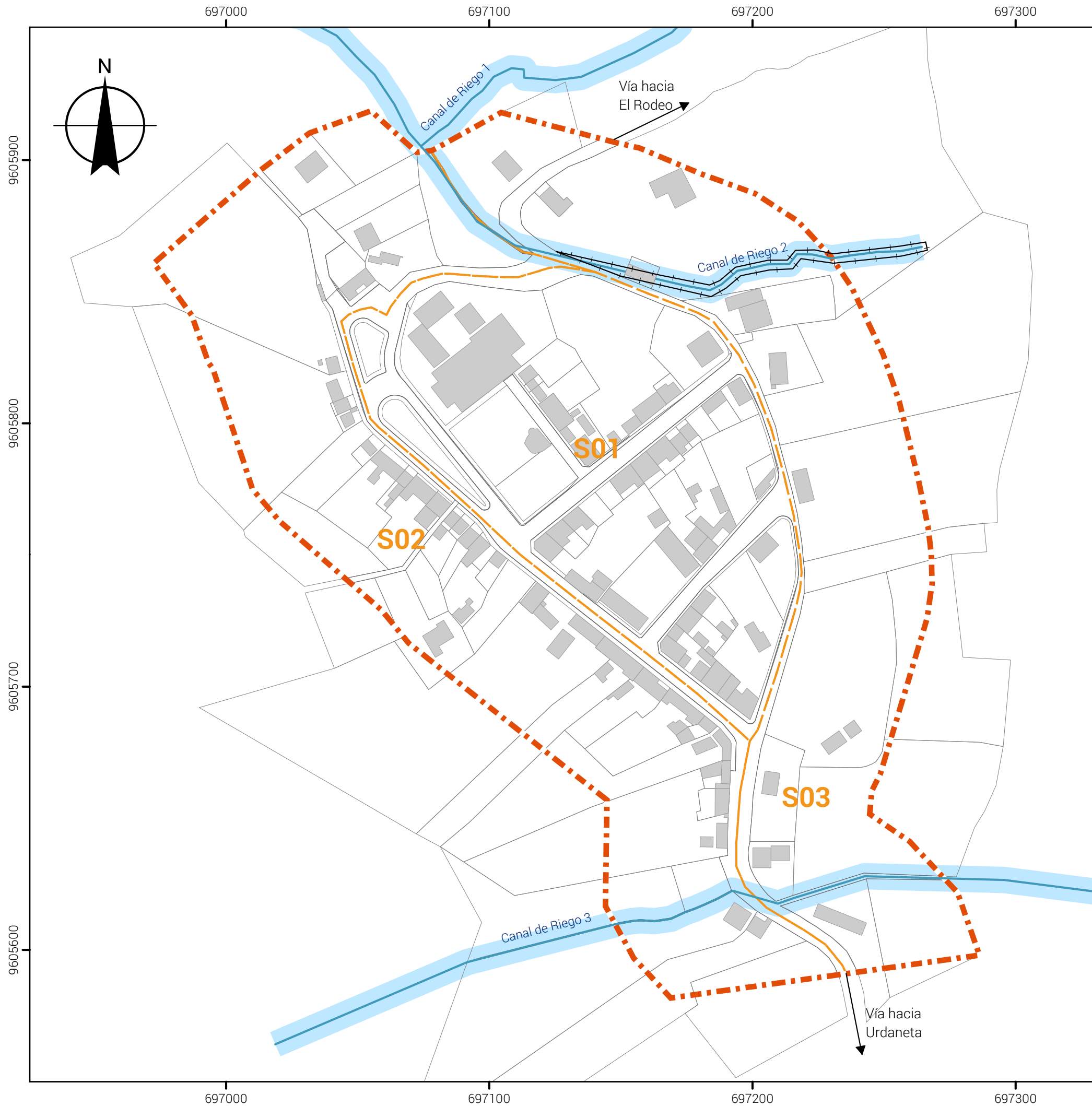
FUENTE: GAD Municipal de Saraguro, Red Hidrográfica. 2018

ELABORACIÓN: Propia

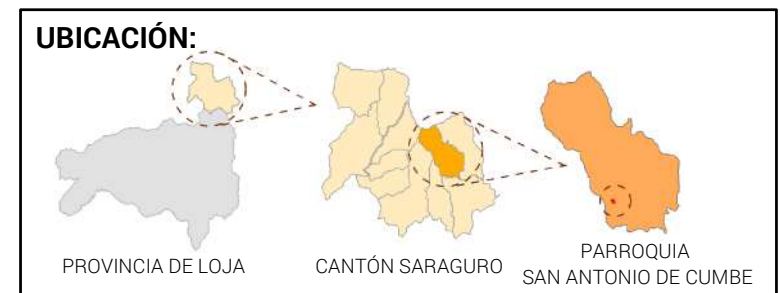
0 1.000 2.000 3.000 4.000
Metros

Elipsoide.....Sistema Geodésico Mundial 1984(WGS84)
Proyección...Universal Transversal de Mercator
Cuadrícula...3000metros, UTM, Zona 17 Sur

FECHA: Enero 2020	ESCALA DE IMPRESIÓN: 1:55000	LÁMINA: 6-73
-----------------------------	--	------------------------



**PLAN DE ORDENACIÓN URBANÍSTICA
DE LA CABECERA PARROQUIAL DE
SAN ANTONIO DE CUMBE-CANTÓN SARAGURO**



ASPECTOS FÍSICO-AMBIENTALES

CONTENIDO: Canales de riego de la Cabecera Parroquial

SIMBOLOGÍA

- Área de Estudio
- Sectores
- Hidrografía
- Manzanas
- Predios
- Edificaciones
- Llanuras de Inundación
- Tubería Subterránea

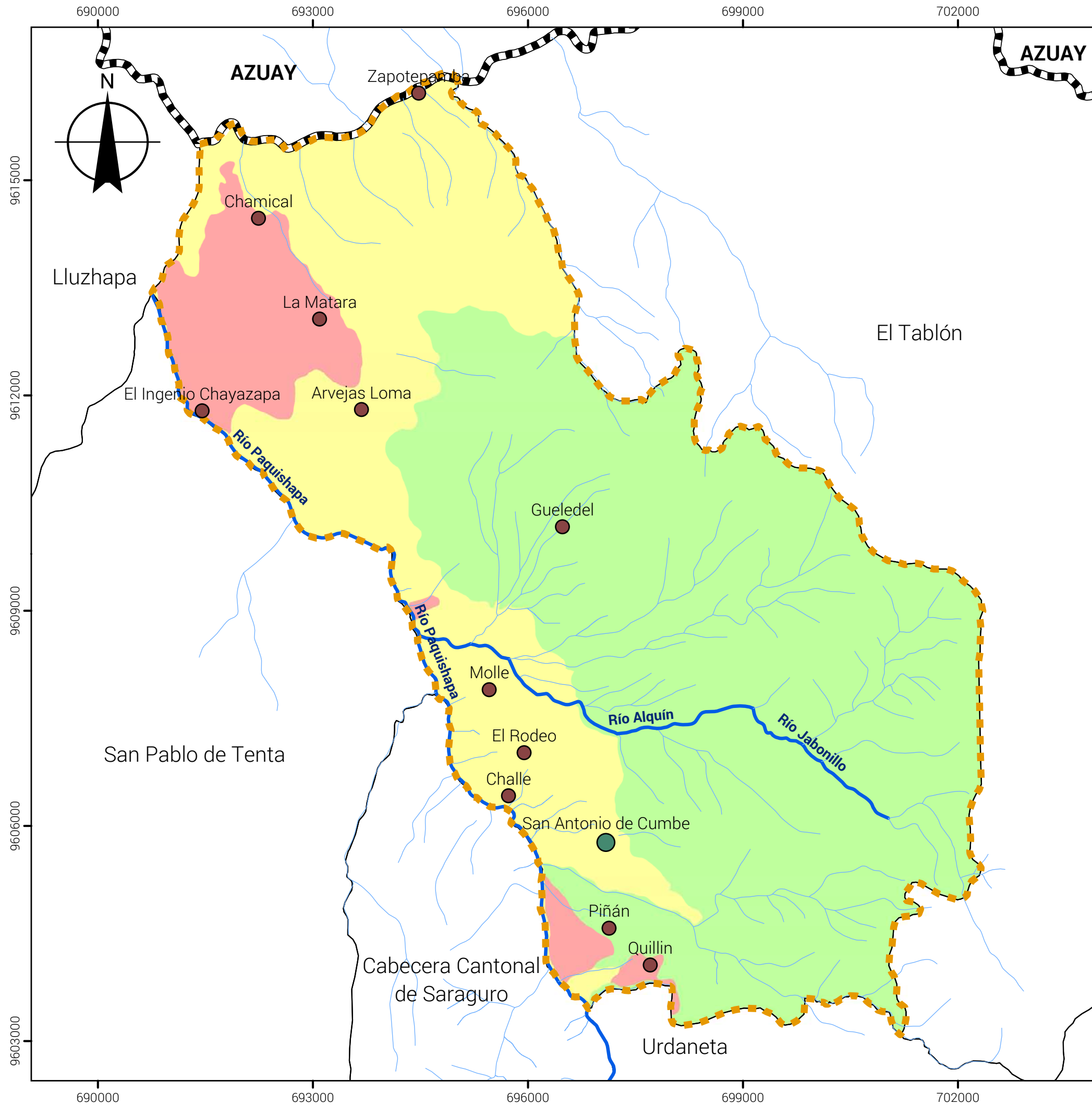
FUENTE: Troya, L. - Veintimilla, A., 2018

ELABORACIÓN: Propia

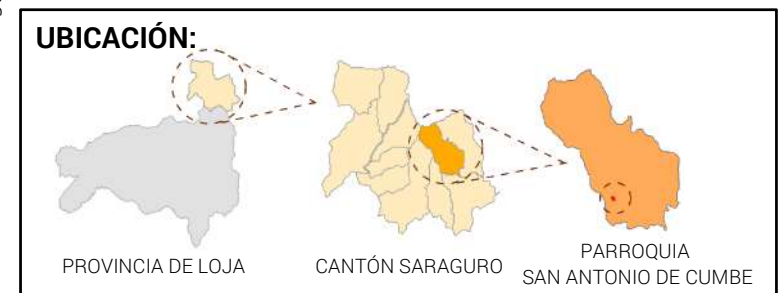
0 25 50 75 100
Metros

Elipsoide.....Sistema Geodésico Mundial 1984(WGS84)
Proyección...Universal Transversal de Mercator
Cuadrícula....100metros, UTM, Zona 17 Sur

FECHA: Enero 2020	ESCALA DE IMPRESIÓN: 1:1500	LÁMINA: 7-73
-----------------------------	---------------------------------------	------------------------



**PLAN DE ORDENACIÓN URBANÍSTICA
DE LA CABECERA PARROQUIAL DE
SAN ANTONIO DE CUMBE-CANTÓN SARAGURO**



ASPECTOS FÍSICO-AMBIENTALES

CONTENIDO:
Formaciones Geológicas de la parroquia

SIMBOLOGÍA

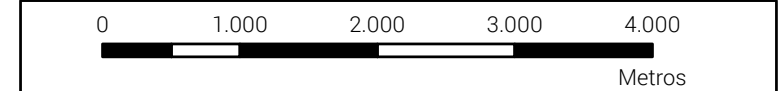
- Provincias
- Parroquias
- Límite Parroquial
- Ríos
- Quebradas
- Barrios o Comunidades
- Área de Estudio

Formaciones Geológicas

- Formación Tarqui
- Formación Volcánicos Saraguro
- Depósitos de Ladera (Derrumbe)

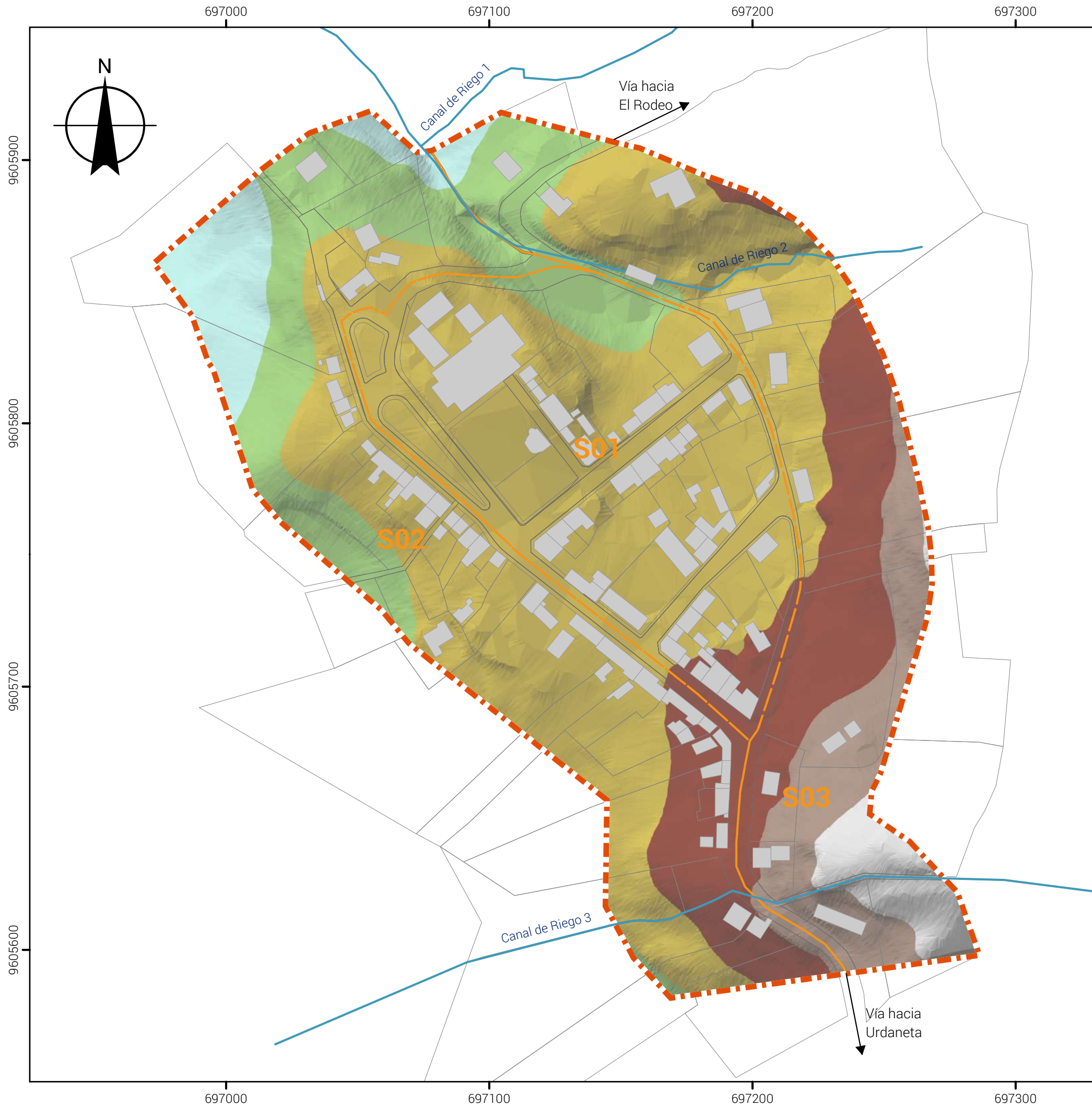
FUENTE: GAD Municipal de Saraguro, Formaciones Geológicas, 2018

ELABORACIÓN: Propia

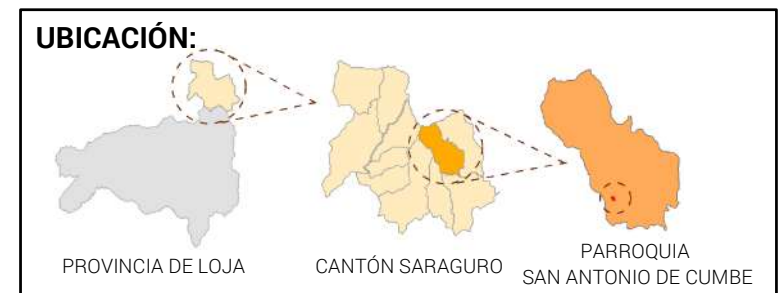


Elipsoide.....Sistema Geodésico Mundial 1984(WGS84)
Proyección...Universal Transversal de Mercator
Cuadrícula...3000metros, UTM, Zona 17 Sur

FECHA: Enero 2020	ESCALA DE IMPRESIÓN: 1:55000	LÁMINA: 8-73
-----------------------------	--	------------------------



**PLAN DE ORDENACIÓN URBANÍSTICA
DE LA CABECERA PARROQUIAL DE
SAN ANTONIO DE CUMBE-CANTÓN SARAGURO**



ASPECTOS FÍSICO-AMBIENTALES

CONTENIDO:
Altimetría de la cabecera parroquial

SIMBOLOGÍA

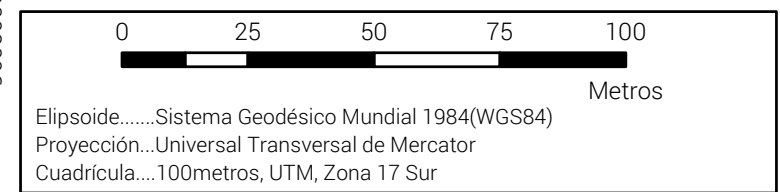
- Área de Estudio
- Sectores
- Hidrografía
- Manzanas
- Predios
- Edificaciones

Rangos de Altura (m.s.n.m.)

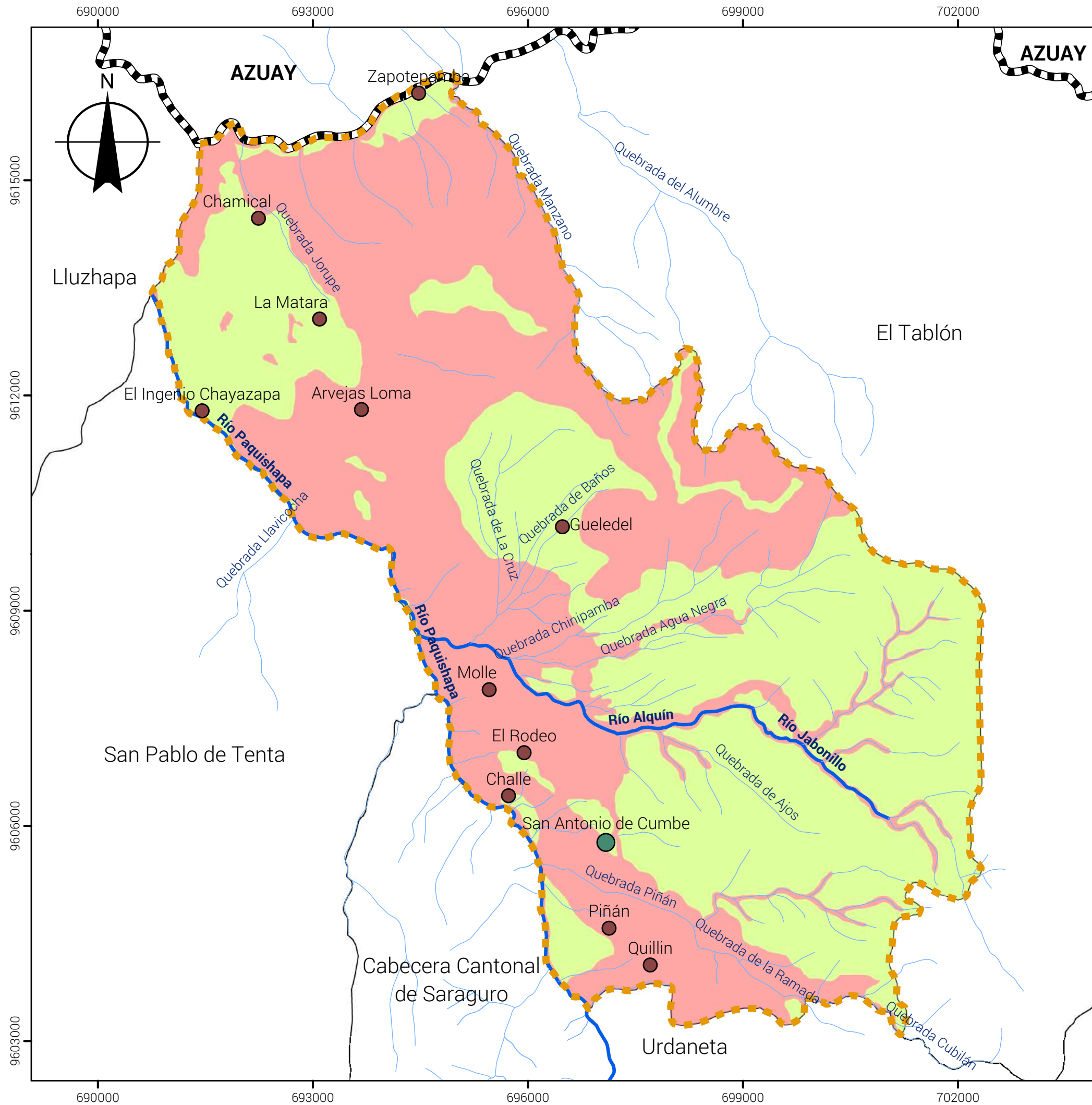
- 2540 - 2549.6
- 2530 - 2540
- 2520 - 2530
- 2510 - 2520
- 2500 - 2510
- <2500

FUENTE: GAD Municipal de Saraguro, Curvas de Nivel, 2018

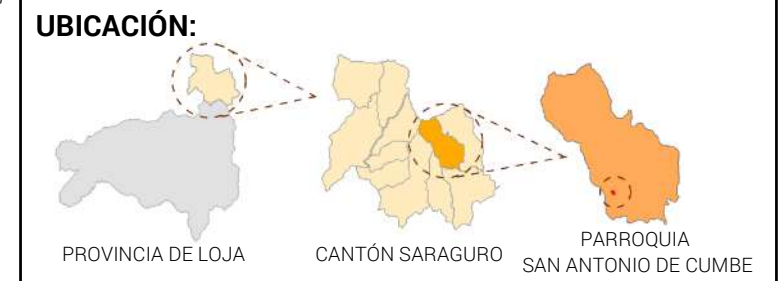
ELABORACIÓN: Propia



FECHA: Enero 2020	ESCALA DE IMPRESIÓN: 1:1500	LÁMINA: 9-73
-----------------------------	---------------------------------------	------------------------



PLAN DE ORDENACIÓN URBANÍSTICA DE LA CABECERA PARROQUIAL DE SAN ANTONIO DE CUMBE-CANTÓN SARAGURO



ASPECTOS FÍSICO-AMBIENTALES

CONTENIDO:
Rango de pendientes de la parroquia

SIMBOLOGÍA

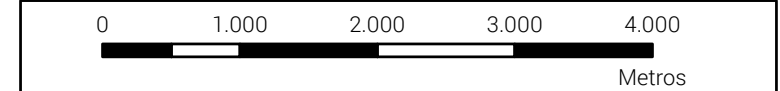
- Provincias
- Parroquias
- Límite Parroquial
- Río
- Quebrada
- Barrios o Comunidades
- Área de Estudio

Rangos de Pendientes (%)

- 12 - 25
- >25

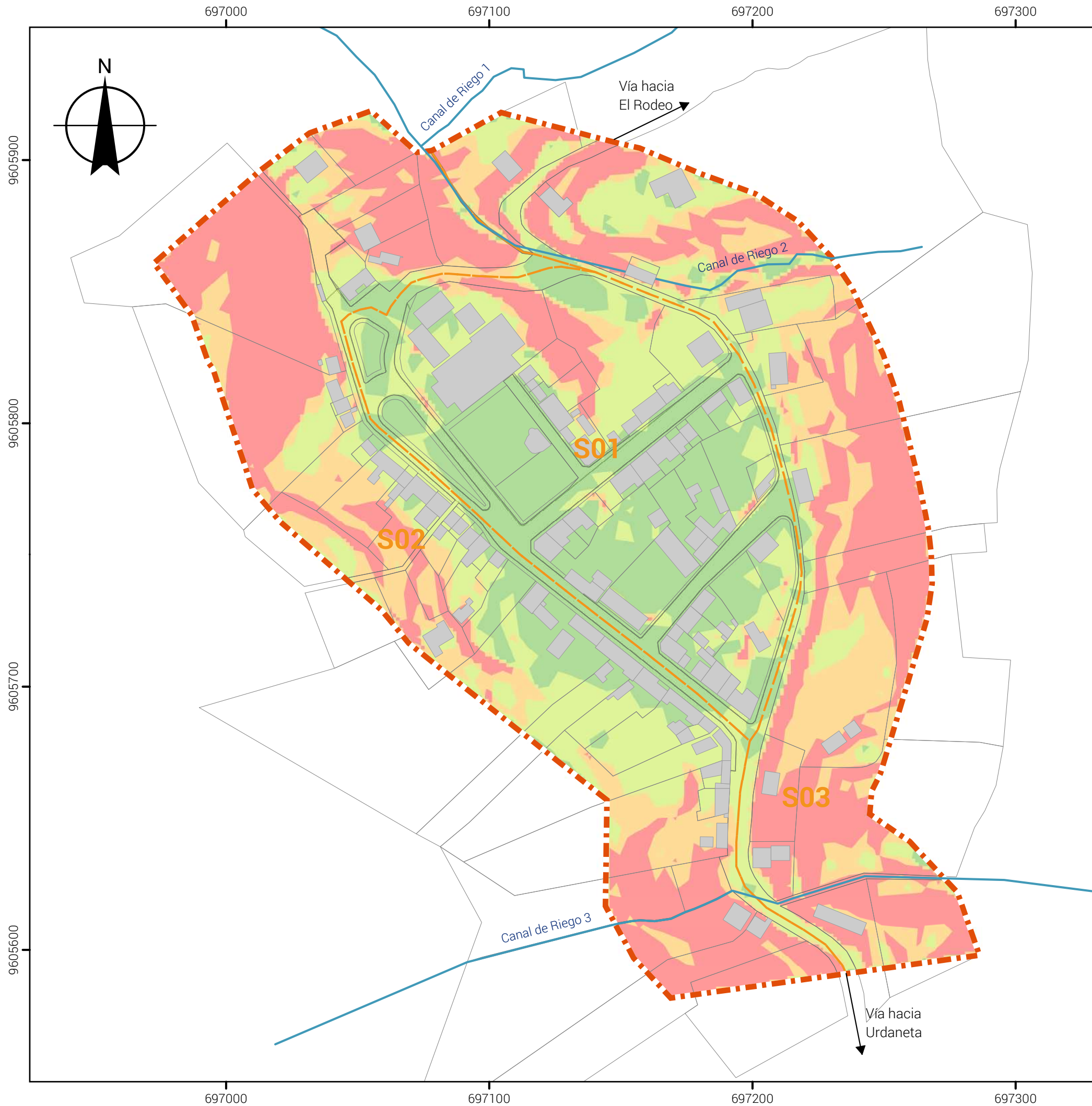
FUENTE: GAD Municipal de Saraguro, Rangos de Pendientes, 2018

ELABORACIÓN: Propia

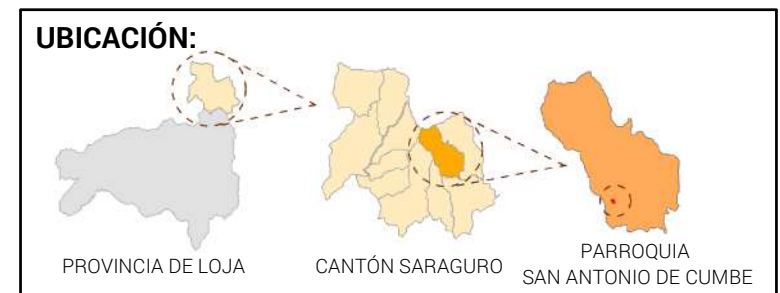


Elipsoide.....Sistema Geodésico Mundial 1984(WGS84)
Proyección...Universal Transversal de Mercator
Cuadrícula...3000metros, UTM, Zona 17 Sur

FECHA: Enero 2020	ESCALA DE IMPRESIÓN: 1:55000	LÁMINA: 10-73
-----------------------------	--	-------------------------



**PLAN DE ORDENACIÓN URBANÍSTICA
DE LA CABECERA PARROQUIAL DE
SAN ANTONIO DE CUMBE-CANTÓN SARAGURO**



ASPECTOS FÍSICO-AMBIENTALES

CONTENIDO:
Rangos de pendientes de la cabecera parroquial

SIMBOLOGÍA

- Área de Estudio
- Sectores
- Hidrografía
- Manzanas
- Predios
- Edificaciones

Rangos de Pendientes (%)

- <10
- 10 - 20
- 20 - 30
- >30

FUENTE: GAD Municipal de Saraguro, Curvas de Nivel, 2018

ELABORACIÓN: Propia

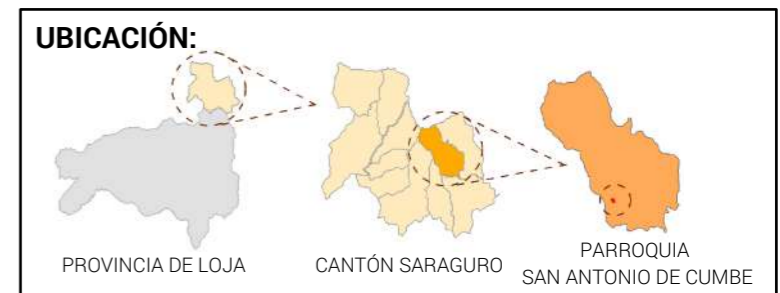
0 25 50 75 100
Metros

Elipsoide.....Sistema Geodésico Mundial 1984(WGS84)
Proyección...Universal Transversal de Mercator
Cuadrícula....100metros, UTM, Zona 17 Sur

FECHA: Enero 2020	ESCALA DE IMPRESIÓN: 1:1500	LÁMINA: 11-73
-----------------------------	---------------------------------------	-------------------------



**PLAN DE ORDENACIÓN URBANÍSTICA
DE LA CABECERA PARROQUIAL DE
SAN ANTONIO DE CUMBE-CANTÓN SARAGURO**



ASPECTOS SOCIO-ECONÓMICOS

CONTENIDO:
Población por sectores o áreas de ocupación del suelo

SIMBOLOGÍA

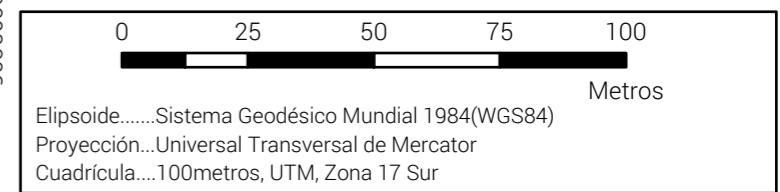
- Área de Estudio
- Sectores
- Hidrografía
- Manzanas
- Predios
- Edificaciones

Población por Sectores o Áreas de Ocupación del Suelo

- 23 habitantes
- 43 habitantes
- 48 habitantes

FUENTE: Encuesta de Censo Predial, 2018

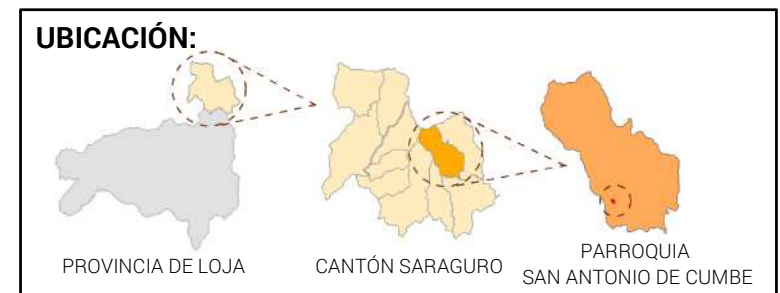
ELABORACIÓN: Propia



FECHA: Enero 2020	ESCALA DE IMPRESIÓN: 1:1500	LÁMINA: 12-73
-----------------------------	---------------------------------------	-------------------------



PLAN DE ORDENACIÓN URBANÍSTICA DE LA CABECERA PARROQUIAL DE SAN ANTONIO DE CUMBE-CANTÓN SARAGURO



ASPECTOS URBANOS

CONTENIDO:
Rangos de superficies por predios

SIMBOLOGÍA

- Área de Estudio
- Sectores
- Hidrografía
- Manzanas
- Predios
- Edificaciones

Rangos de Superficies por Predios (m2)

- <100
- 100 - 200
- 200 - 400
- 400 - 800
- >800

FUENTE: Encuesta de Censo Predial, 2018

ELABORACIÓN: Propia

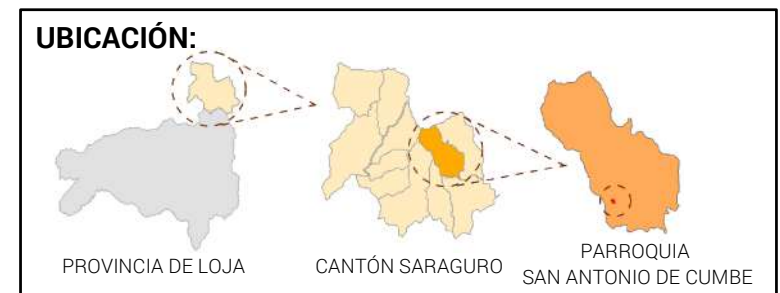
0 25 50 75 100
Metros

Elipsoide.....Sistema Geodésico Mundial 1984(WGS84)
Proyección...Universal Transversal de Mercator
Cuadrícula....100metros, UTM, Zona 17 Sur

FECHA: Enero 2020	ESCALA DE IMPRESIÓN: 1:1500	LÁMINA: 13-73
-----------------------------	---------------------------------------	-------------------------



PLAN DE ORDENACIÓN URBANÍSTICA DE LA CABECERA PARROQUIAL DE SAN ANTONIO DE CUMBE-CANTÓN SARAGURO



ASPECTOS URBANOS

CONTENIDO:
Localización de predios en la manzana

SIMBOLOGÍA

- Área de Estudio
- Sectores
- Hidrografía
- Manzanas
- Predios
- Edificaciones

Localización de los Predios en la Manzana

- Lote Esquinero
- Lote Intermedio
- Lote en Cabecera
- Lote Manzanero
- Lote Interior

FUENTE: Encuesta de Censo Predial, 2018

ELABORACIÓN: Propia

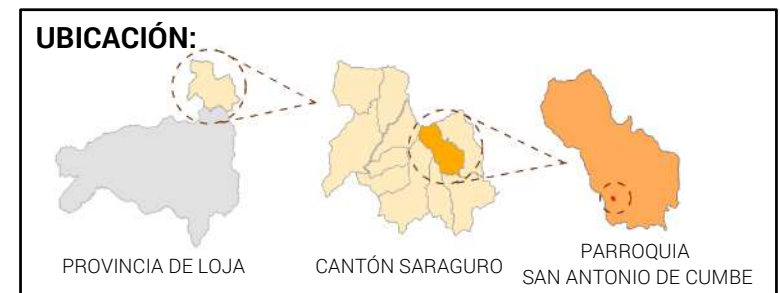
0 25 50 75 100
Metros

Elipsoide.....Sistema Geodésico Mundial 1984(WGS84)
Proyección...Universal Transversal de Mercator
Cuadrícula....100metros, UTM, Zona 17 Sur

FECHA: Enero 2020	ESCALA DE IMPRESIÓN: 1:1500	LÁMINA: 14-73
-----------------------------	---------------------------------------	-------------------------



**PLAN DE ORDENACIÓN URBANÍSTICA
DE LA CABECERA PARROQUIAL DE
SAN ANTONIO DE CUMBE-CANTÓN SARAGURO**



ASPECTOS URBANOS

CONTENIDO:
Relación frente-fondo de los predios

SIMBOLOGÍA

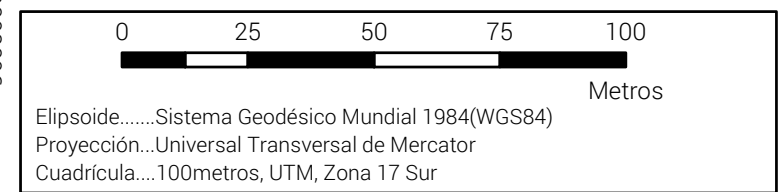
- Área de Estudio
- Sectores
- Hidrografía
- Manzanas
- Predios
- Edificaciones

Relación Frente-Fondo de los Predios

- <1
- 1 - 1.5
- 1.5 - 2
- 2 - 2.5
- >2.5

FUENTE: Encuesta de Censo Predial, 2018

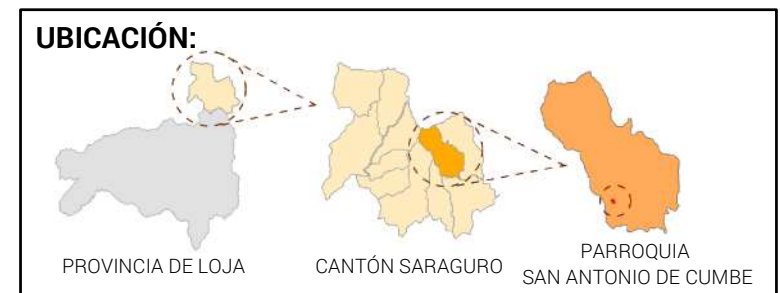
ELABORACIÓN: Propia



FECHA: Enero 2020	ESCALA DE IMPRESIÓN: 1:1500	LÁMINA: 15-73
-----------------------------	---------------------------------------	-------------------------



**PLAN DE ORDENACIÓN URBANÍSTICA
DE LA CABECERA PARROQUIAL DE
SAN ANTONIO DE CUMBE-CANTÓN SARAGURO**



ASPECTOS URBANOS

CONTENIDO:
Ocupación del predio

SIMBOLOGÍA

- Área de Estudio
- Sectores
- Hidrografía
- Manzanas
- Predios
- Edificaciones

Ocupación del Predio

- Con Edificación
- Sin Edificación

FUENTE: Encuesta de Censo Predial, 2018

ELABORACIÓN: Propia

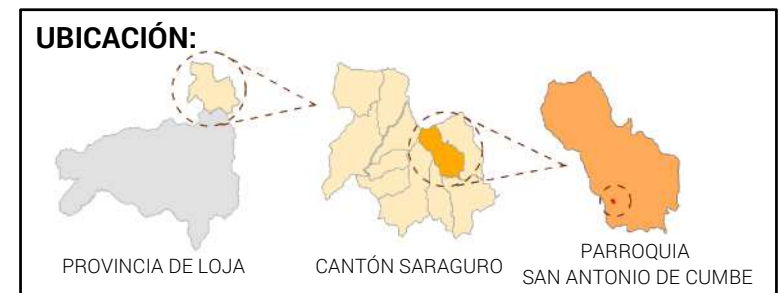
0 25 50 75 100
Metros

Elipsoide.....Sistema Geodésico Mundial 1984(WGS84)
Proyección...Universal Transversal de Mercator
Cuadrícula....100metros, UTM, Zona 17 Sur

FECHA: Enero 2020	ESCALA DE IMPRESIÓN: 1:1500	LÁMINA: 16-73
-----------------------------	---------------------------------------	-------------------------



**PLAN DE ORDENACIÓN URBANÍSTICA
DE LA CABECERA PARROQUIAL DE
SAN ANTONIO DE CUMBE-CANTÓN SARAGURO**



ASPECTOS URBANOS

CONTENIDO:
Tipo de implantación de las edificaciones

SIMBOLOGÍA

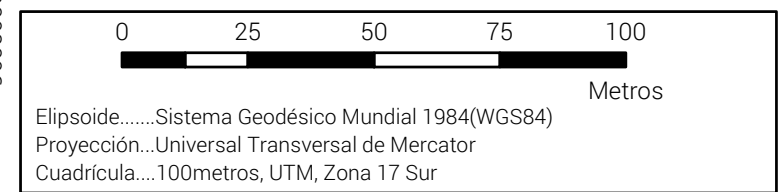
- Área de Estudio
- Sectores
- Hidrografía
- Manzanas
- Predios
- Edificaciones

Tipo de Implantación de las Edificaciones

- Continua con Retiro Frontal
- Continua sin Retiro Frontal
- Aislada con Retiro Frontal
- Aislada sin Retiro Frontal
- Pareada con Retiro Frontal
- Pareada sin Retiro Frontal
- Continua sin Retiro Frontal y con Portal
- Sin Edificación

FUENTE: Encuesta de Censo Predial, 2018

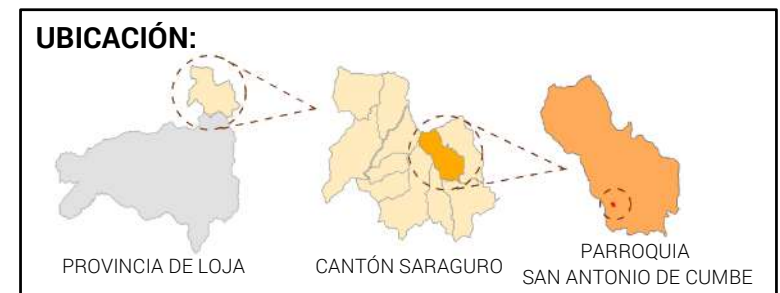
ELABORACIÓN: Propia



FECHA: Enero 2020	ESCALA DE IMPRESIÓN: 1:1500	LÁMINA: 17-73
-----------------------------	---------------------------------------	-------------------------



**PLAN DE ORDENACIÓN URBANÍSTICA
DE LA CABECERA PARROQUIAL DE
SAN ANTONIO DE CUMBE-CANTÓN SARAGURO**



ASPECTOS URBANOS

CONTENIDO:
Coeficiente de Ocupación del Suelo

SIMBOLOGÍA

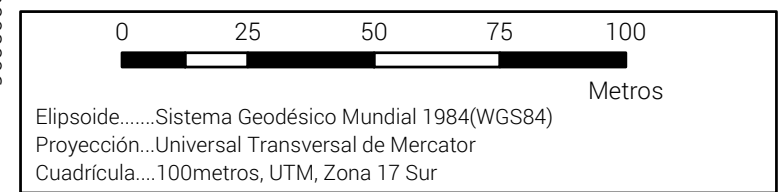
- Área de Estudio
- Sectores
- Hidrografía
- Manzanas
- Predios
- Edificaciones

Rangos de COS (%)

- >40
- 40 - 60
- 60 - 80
- <100

FUENTE: Encuesta de Censo Predial, 2018

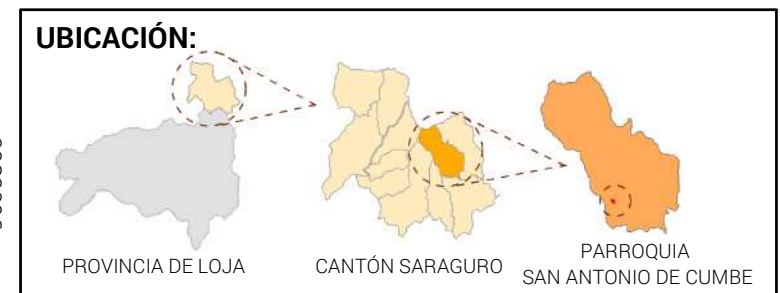
ELABORACIÓN: Propia



FECHA: Enero 2020	ESCALA DE IMPRESIÓN: 1:1500	LÁMINA: 18-73
-----------------------------	---------------------------------------	-------------------------



**PLAN DE ORDENACIÓN URBANÍSTICA
DE LA CABECERA PARROQUIAL DE
SAN ANTONIO DE CUMBE-CANTÓN SARAGURO**



ASPECTOS URBANOS

CONTENIDO:
Coeficiente de Utilización del Suelo

SIMBOLOGÍA

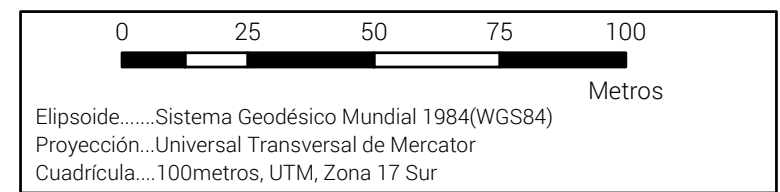
- Área de Estudio
- Sectores
- Hidrografía
- Manzanas
- Predios
- Edificaciones

Rangos de CUS (%)

- <50
- 50 - 100
- >200

FUENTE: Encuesta de Censo Predial, 2018

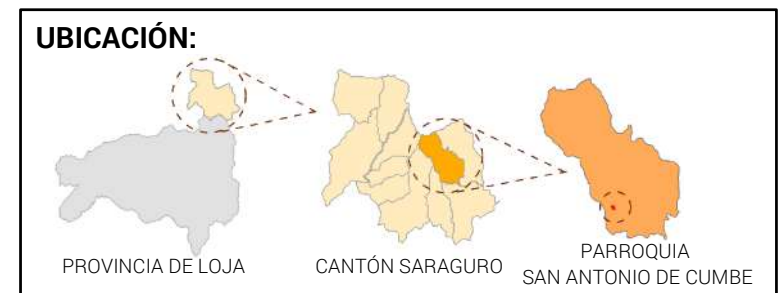
ELABORACIÓN: Propia



FECHA: Enero 2020	ESCALA DE IMPRESIÓN: 1:1500	LÁMINA: 19-73
-----------------------------	---------------------------------------	-------------------------



**PLAN DE ORDENACIÓN URBANÍSTICA
DE LA CABECERA PARROQUIAL DE
SAN ANTONIO DE CUMBE-CANTÓN SARAGURO**



ASPECTOS URBANOS

CONTENIDO:
Edificaciones en suelo sin vocación para la urbanización

SIMBOLOGÍA

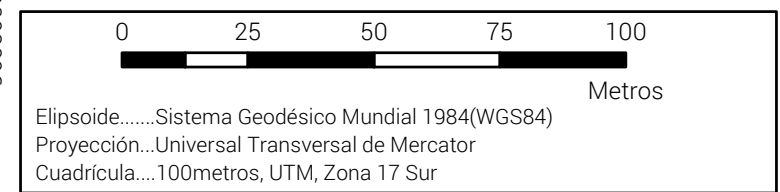
- Área de Estudio
- Sectores
- Hidrografía
- Manzanas
- Predios
- Edificaciones
- Edificaciones en Suelo Sin Vocación para la Urbanización
- Llanuras de Inundación

Pendientes (%)

- <math><30</math>
- >math>>30</math>

FUENTE: Encuesta de Censo Predial, 2018

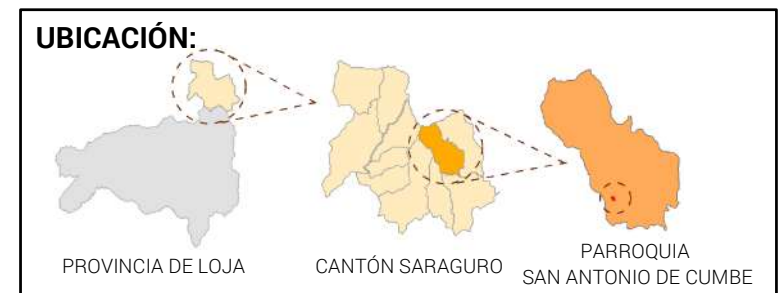
ELABORACIÓN: Propia



FECHA: Enero 2020	ESCALA DE IMPRESIÓN: 1:1500	LÁMINA: 20-73
-----------------------------	---------------------------------------	-------------------------



**PLAN DE ORDENACIÓN URBANÍSTICA
DE LA CABECERA PARROQUIAL DE
SAN ANTONIO DE CUMBE-CANTÓN SARAGURO**



ASPECTOS URBANOS

CONTENIDO:
Usos vinculados a la Producción de Servicios Generales

SIMBOLOGÍA

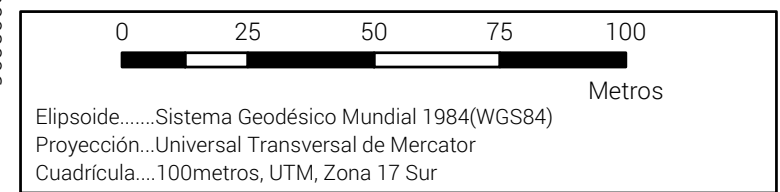
- Área de Estudio
- Sectores
- Hidrografía
- Manzanas
- Predios
- Edificaciones

Usos Vinculados a la Producción de Servicios Generales

- Transporte y Comunicaciones (340)
- Alimentación (360)

FUENTE: Encuesta de Censo Predial, 2018

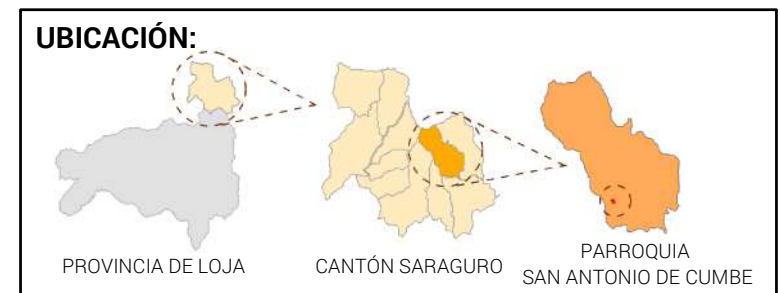
ELABORACIÓN: Propia



FECHA: Enero 2020	ESCALA DE IMPRESIÓN: 1:1500	LÁMINA: 21-73
-----------------------------	---------------------------------------	-------------------------



**PLAN DE ORDENACIÓN URBANÍSTICA
DE LA CABECERA PARROQUIAL DE
SAN ANTONIO DE CUMBE-CANTÓN SARAGURO**



ASPECTOS URBANOS

CONTENIDO:
Usos vinculados al Intercambio

SIMBOLOGÍA

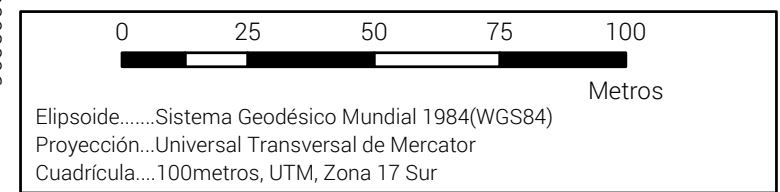
- Área de Estudio
- Sectores
- Hidrografía
- Manzanas
- Predios
- Edificaciones

Usos Vinculados al Intercambio

- Aprovechamiento de la Vivienda, Alimentos (510)
- Aprovechamiento de Vivienda Excepto Alimentos (520)

FUENTE: Encuesta de Censo Predial, 2018

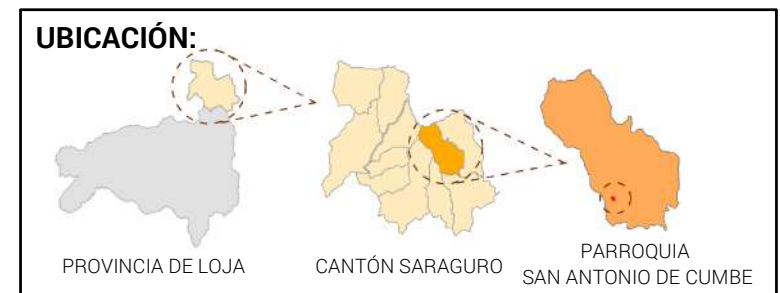
ELABORACIÓN: Propia



FECHA: Enero 2020	ESCALA DE IMPRESIÓN: 1:1500	LÁMINA: 22-73
-----------------------------	---------------------------------------	-------------------------



**PLAN DE ORDENACIÓN URBANÍSTICA
DE LA CABECERA PARROQUIAL DE
SAN ANTONIO DE CUMBE-CANTÓN SARAGURO**



ASPECTOS URBANOS

CONTENIDO:
Usos vinculados al Equipamiento Comunal

SIMBOLOGÍA

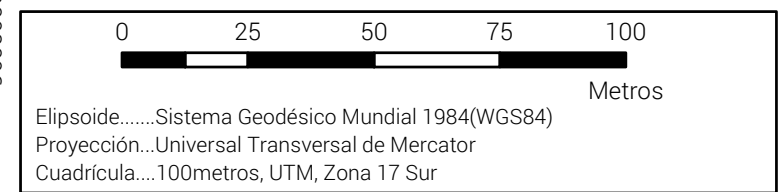
- Área de Estudio
- Sectores
- Hidrografía
- Manzanas
- Predios
- Edificaciones

Usos Vinculados al Equipamiento Comunal

- Educativo y Afines (610)
- Salud (620)
- Higiene (630)
- Deportes y Recreación (650)
- Higiene (630), Deportes y Recreación (650)
- Culto y Afines (670)

FUENTE: Encuesta de Censo Predial, 2018

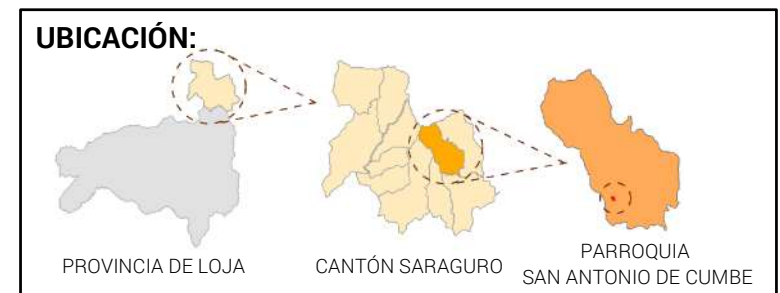
ELABORACIÓN: Propia



FECHA: Enero 2020	ESCALA DE IMPRESIÓN: 1:1500	LÁMINA: 23-73
-----------------------------	---------------------------------------	-------------------------



**PLAN DE ORDENACIÓN URBANÍSTICA
DE LA CABECERA PARROQUIAL DE
SAN ANTONIO DE CUMBE-CANTÓN SARAGURO**



ASPECTOS URBANOS

CONTENIDO:
Uso Vivienda

SIMBOLOGÍA

- Área de Estudio
- Sectores
- Hidrografía
- Manzanas
- Predios
- Edificaciones
- Uso Vivienda

FUENTE: Encuesta de Censo Predial, 2018

ELABORACIÓN: Propia

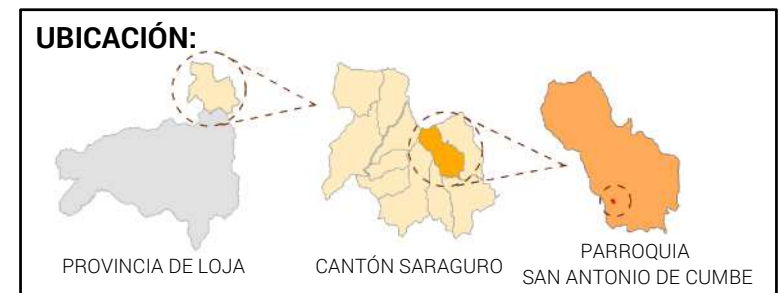
0 25 50 75 100
Metros

Elipsoide.....Sistema Geodésico Mundial 1984(WGS84)
Proyección...Universal Transversal de Mercator
Cuadrícula....100metros, UTM, Zona 17 Sur

FECHA: Enero 2020	ESCALA DE IMPRESIÓN: 1:1500	LÁMINA: 24-73
-----------------------------	---------------------------------------	-------------------------



**PLAN DE ORDENACIÓN URBANÍSTICA
DE LA CABECERA PARROQUIAL DE
SAN ANTONIO DE CUMBE-CANTÓN SARAGURO**



ASPECTOS URBANOS

CONTENIDO:
Usos no Urbanos y Especiales

SIMBOLOGÍA

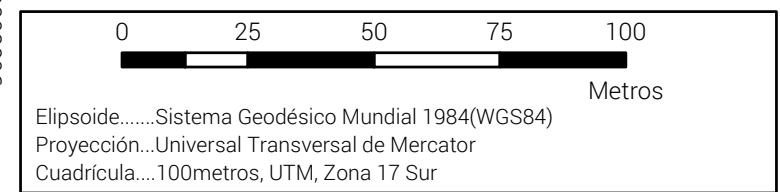
- Área de Estudio
- Sectores
- Hidrografía
- Manzanas
- Predios
- Edificaciones

Usos no Urbanos y Especiales

- Usos no Urbanos (810)
- Usos Especiales (820)
- Usos no Urbanos (810), Usos Especiales (820)

FUENTE: Encuesta de Censo Predial, 2018

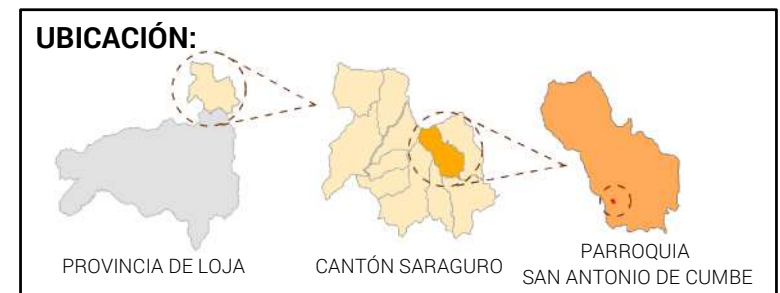
ELABORACIÓN: Propia



FECHA: Enero 2020	ESCALA DE IMPRESIÓN: 1:1500	LÁMINA: 25-73
-----------------------------	---------------------------------------	-------------------------



**PLAN DE ORDENACIÓN URBANÍSTICA
DE LA CABECERA PARROQUIAL DE
SAN ANTONIO DE CUMBE-CANTÓN SARAGURO**



ASPECTOS URBANOS

CONTENIDO:
Usos vinculados a la Gestión

SIMBOLOGÍA

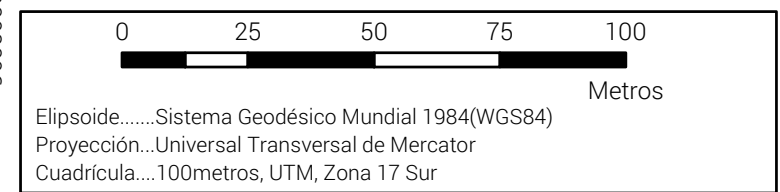
- Área de Estudio
- Sectores
- Hidrografía
- Manzanas
- Predios
- Edificaciones

Usos Vinculados a la Gestión

- Administración Pública (910)
- Administración Pública (910), Sedes de Organizaciones Sociales (930), Asociaciones y clubes (940)

FUENTE: Encuesta de Censo Predial, 2018

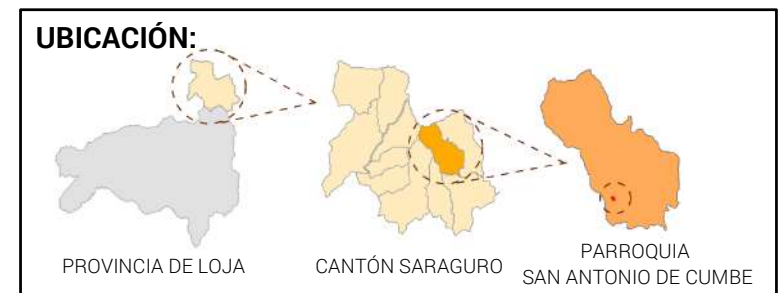
ELABORACIÓN: Propia



FECHA: Enero 2020	ESCALA DE IMPRESIÓN: 1:1500	LÁMINA: 26-73
-----------------------------	---------------------------------------	-------------------------



PLAN DE ORDENACIÓN URBANÍSTICA DE LA CABECERA PARROQUIAL DE SAN ANTONIO DE CUMBE-CANTÓN SARAGURO



ASPECTOS URBANOS

CONTENIDO:
Número de usos por predio

SIMBOLOGÍA

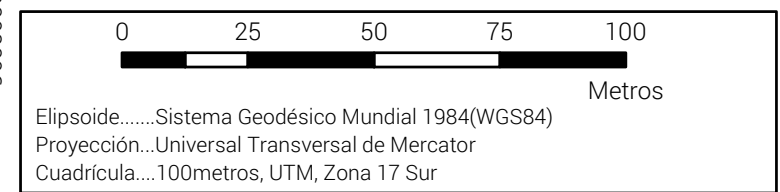
- Área de Estudio
- Sectores
- Hidrografía
- Manzanas
- Predios
- Edificaciones

Número de Usos por Predios

- Un Uso
- Dos Usos
- Tres Usos
- Cuatro Usos
- Seis Usos

FUENTE: Encuesta de Censo Predial, 2018

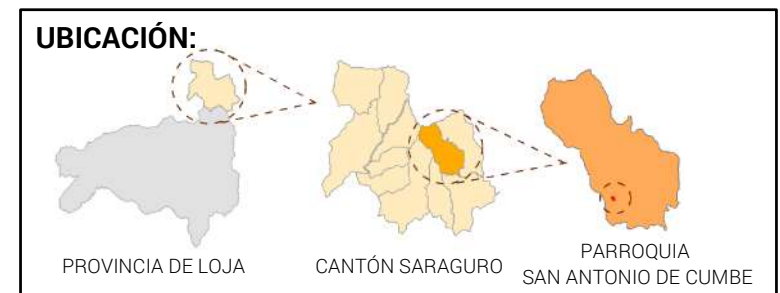
ELABORACIÓN: Propia, 2019



FECHA: Enero 2020	ESCALA DE IMPRESIÓN: 1:1500	LÁMINA: 27-73
-----------------------------	---------------------------------------	-------------------------



**PLAN DE ORDENACIÓN URBANÍSTICA
DE LA CABECERA PARROQUIAL DE
SAN ANTONIO DE CUMBE-CANTÓN SARAGURO**



ASPECTOS URBANOS

CONTENIDO:
Combinación de 2 usos de suelo

SIMBOLOGÍA

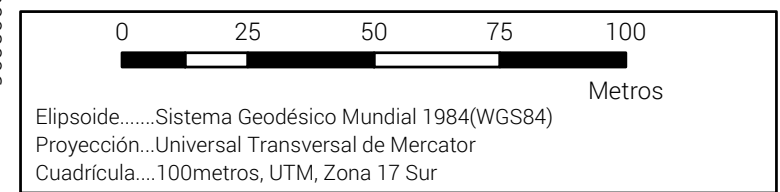
Área de Estudio	Manzanas
Sectores	Predios
Hidrografía	Edificaciones

Combinación de 2 Usos de Suelo

- Cultivos (811), Edificación desocupada (822)
- Vivienda (700), Criaderos avícolas (814)
- Vivienda (700), Cultivos (811)
- Cultivos (811), Criaderos porcinos (813)
- Vivienda (700), Administración Pública (910)
- Vivienda (700), Edificación desocupada (822)
- Criaderos porcinos (813), Lotes vacantes (821)
- Baños públicos (631), Parques y plazas públicas (655)
- Edificación desocupada (822), Locales desocupados (823)
- Vivienda (700), Librerías, papelerías, útiles escolares (525)
- Vivienda (700), Venta de abarrotes, lecherías, licores y bebidas (511)

FUENTE: Encuesta de Censo Predial, 2018

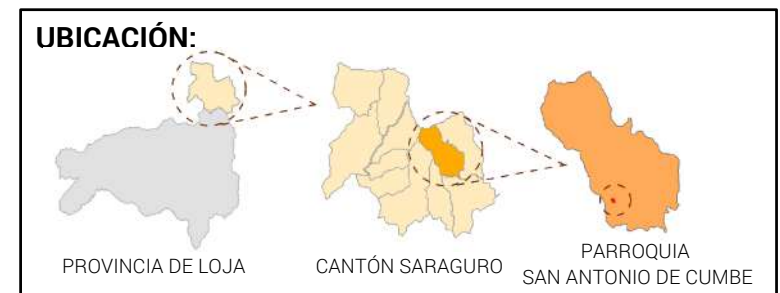
ELABORACIÓN: Propia



FECHA: Enero 2020	ESCALA DE IMPRESIÓN: 1:1500	LÁMINA: 28-73
-----------------------------	---------------------------------------	-------------------------



PLAN DE ORDENACIÓN URBANÍSTICA DE LA CABECERA PARROQUIAL DE SAN ANTONIO DE CUMBE-CANTÓN SARAGURO



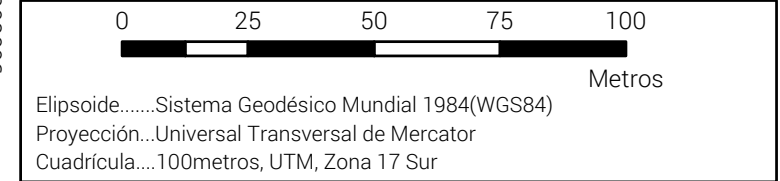
ASPECTOS URBANOS

CONTENIDO:
Combinación de 2 usos de suelo

SIMBOLOGÍA	
Área de Estudio	Vivienda, Cultivos, Criaderos avícolas, Criaderos ovinos
Sectores	Vivienda, Cultivos, Criaderos porcinos, Criaderos avícolas
Hidrografía	Vivienda, Cultivos, Criaderos avícolas, Criaderos de animales domésticos
Manzanas	Vivienda, Restaurantes, Venta de abarrotes, lecherías, licores y bebidas, Criaderos avícolas
Predios	Vivienda, Criaderos avícolas, Edificación desocupada, Locales desocupados
Edificaciones	Servicio de internet, Administración Pública, Sedes de organizaciones gremiales, sindicatos, Asociaciones y clubes
Combinación de Usos	Vivienda, Cultivos, Criaderos porcinos
Vivienda, Cultivos, Edificación desocupada	Vivienda, Cultivos, Criaderos bovinos, Criaderos ovinos,
Vivienda, Cultivos, Criaderos ovinos	Criaderos de animales domésticos, Edificación desocupada
Vivienda, Cultivos, Criaderos avícolas	
Vivienda, Cultivos, Criaderos porcinos	
Vivienda, Criaderos avícolas, Edificación desocupada	
Vivienda, Venta de abarrotes, lecherías, licores y bebidas, Criaderos ovinos	

FUENTE: Universidad de Cuenca. Facultad de Arquitectura y Urbanismo. Encuesta de Censo Predial, 2018

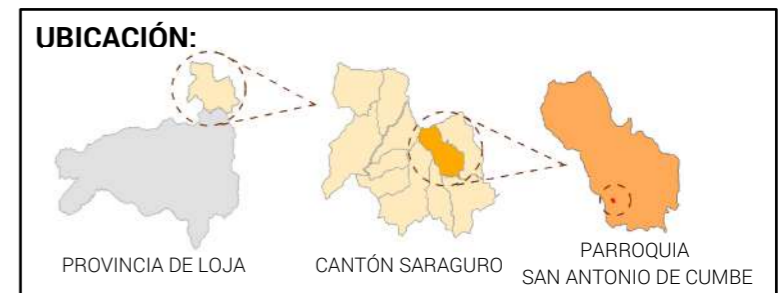
ELABORACIÓN: Propia



FECHA: Enero 2020	ESCALA DE IMPRESIÓN: 1:1500	LÁMINA: 29-73
-----------------------------	---------------------------------------	-------------------------



**PLAN DE ORDENACIÓN URBANÍSTICA
DE LA CABECERA PARROQUIAL DE
SAN ANTONIO DE CUMBE-CANTÓN SARAGURO**



ASPECTOS URBANOS

CONTENIDO:
Jerarquía vial

SIMBOLOGÍA

- Área de Estudio
- Sectores
- Hidrografía
- Manzanas
- Predios
- Edificaciones

Jerarquía Vial

- Colectora
- Local
- Sendero

FUENTE: Ficha de Inventario Vial, 2018

ELABORACIÓN: Propia

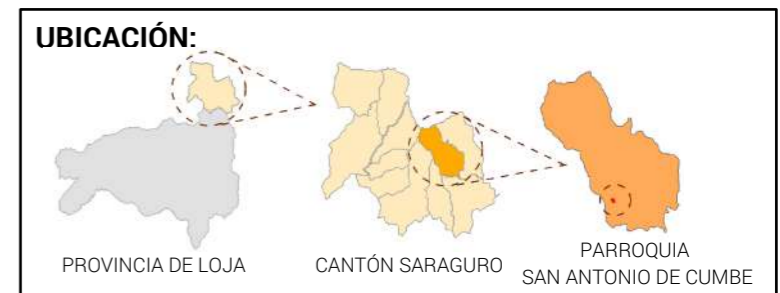
0 25 50 75 100
Metros

Elipsoide.....Sistema Geodésico Mundial 1984(WGS84)
Proyección...Universal Transversal de Mercator
Cuadrícula....100metros, UTM, Zona 17 Sur

FECHA: Enero 2020	ESCALA DE IMPRESIÓN: 1:1500	LÁMINA: 30-73
-----------------------------	---------------------------------------	-------------------------



**PLAN DE ORDENACIÓN URBANÍSTICA
DE LA CABECERA PARROQUIAL DE
SAN ANTONIO DE CUMBE-CANTÓN SARAGURO**



ASPECTOS URBANOS

CONTENIDO:
Pendientes en las vías

SIMBOLOGÍA

- Área de Estudio
- Hidrografía
- Manzanas
- Predios
- Edificaciones

Rangos de Pendientes del Suelo

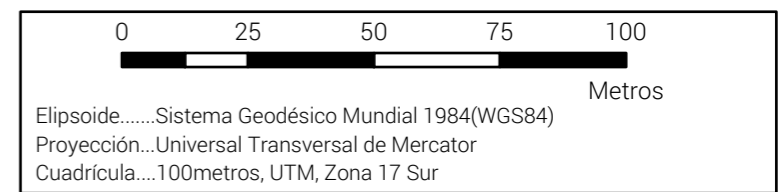
- 0% - 10%
- 10% - 20%
- 20% - 30%
- Mayores al 30%

Rangos de Pendientes de Vías

- 0% - 6%
- 6% - 12%
- 12% - 18%
- Mayores a 18%

FUENTE: GAD Municipal de Saraguro, Curvas de Nivel, 2018

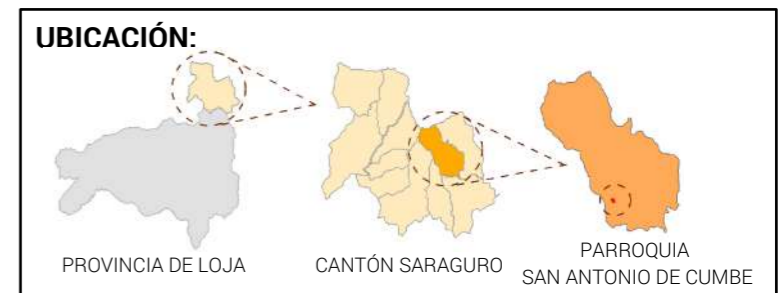
ELABORACIÓN: Propia



FECHA: Enero 2020	ESCALA DE IMPRESIÓN: 1:1500	LÁMINA: 31-73
-----------------------------	---------------------------------------	-------------------------



PLAN DE ORDENACIÓN URBANÍSTICA DE LA CABECERA PARROQUIAL DE SAN ANTONIO DE CUMBE-CANTÓN SARAGURO



ASPECTOS URBANOS

CONTENIDO:
Material de la calzada

SIMBOLOGÍA

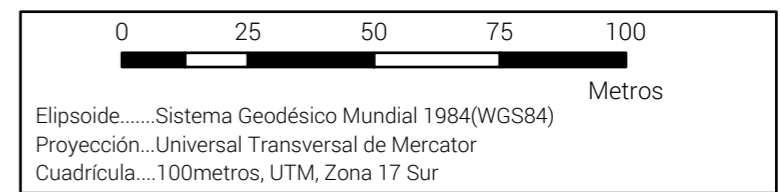
- Área de Estudio
- Sectores
- Hidrografía
- Manzanas
- Predios
- Edificaciones

Material de la Calzada

- Adoquín
- Lastre
- Tierra

FUENTE: Ficha de Inventario Vial, 2018

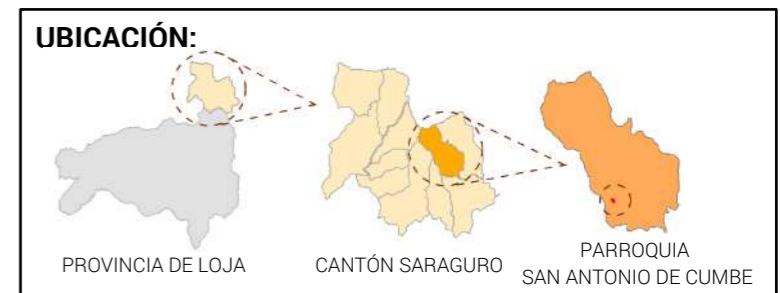
ELABORACIÓN: Propia



FECHA: Enero 2020	ESCALA DE IMPRESIÓN: 1:1500	LÁMINA: 32-73
-----------------------------	---------------------------------------	-------------------------



**PLAN DE ORDENACIÓN URBANÍSTICA
DE LA CABECERA PARROQUIAL DE
SAN ANTONIO DE CUMBE-CANTÓN SARAGURO**



ASPECTOS URBANOS

CONTENIDO:
Estado de la calzada

SIMBOLOGÍA

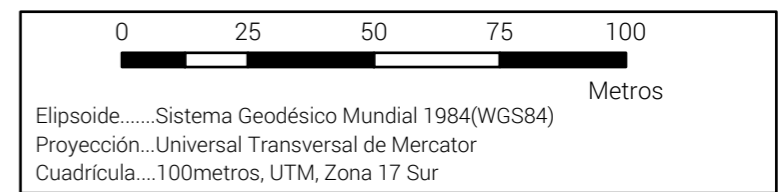
- Área de Estudio
- Sectores
- Hidrografía
- Manzanas
- Predios
- Edificaciones

Estado de la Calzada

- Bueno
- Regular
- Malo

FUENTE: Ficha de Inventario Vial, 2018

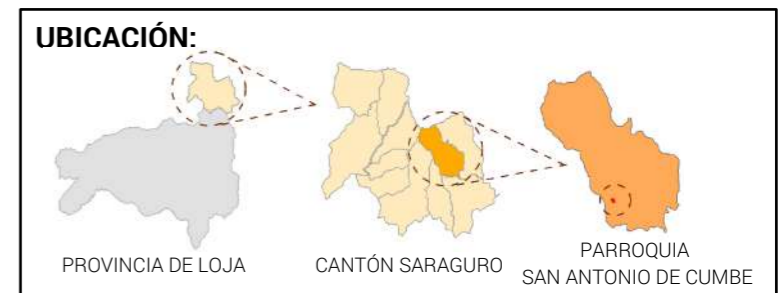
ELABORACIÓN: Propia



FECHA: Enero 2020	ESCALA DE IMPRESIÓN: 1:1500	LÁMINA: 33-73
-----------------------------	---------------------------------------	-------------------------



PLAN DE ORDENACIÓN URBANÍSTICA DE LA CABECERA PARROQUIAL DE SAN ANTONIO DE CUMBE-CANTÓN SARAGURO



ASPECTOS URBANOS

CONTENIDO:
Material de aceras

SIMBOLOGÍA

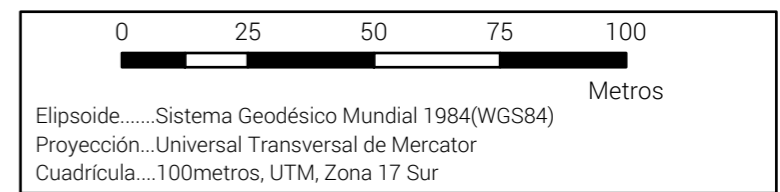
- Área de Estudio (Dashed orange line)
- Sectores (Dashed orange line)
- Hidrografía (Blue line)
- Manzanas (Thin grey line)
- Predios (Thin grey line)
- Edificaciones (Grey fill)

Material de Aceras

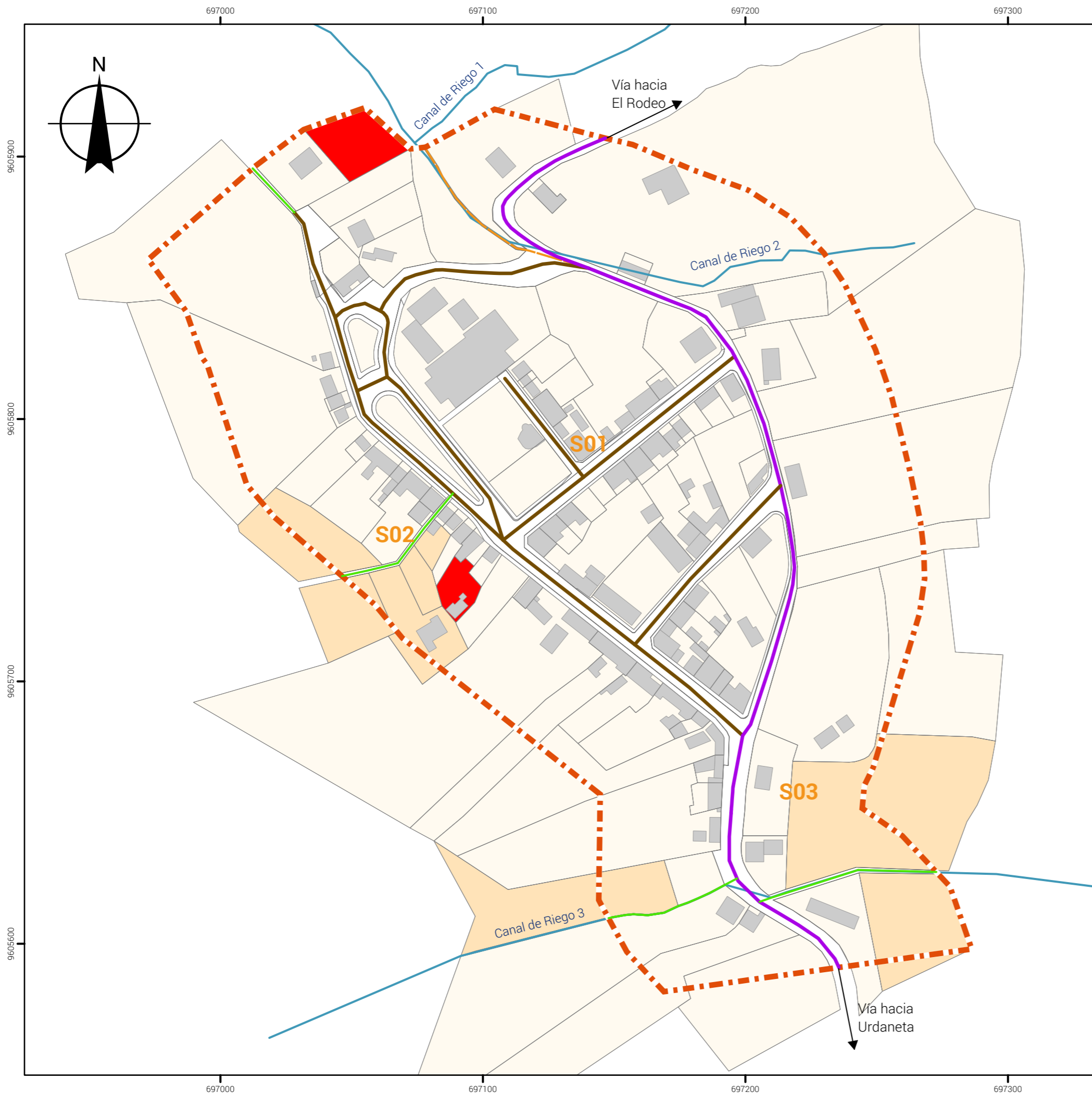
- Adoquín (Green line)
- Hormigón (Red line)

FUENTE: Ficha de Inventario Vial, 2018

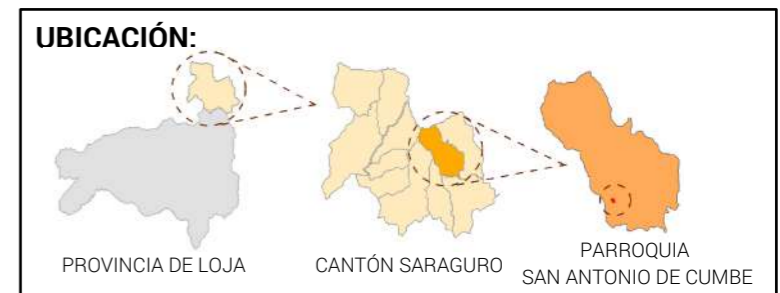
ELABORACIÓN: Propia



FECHA: Enero 2020	ESCALA DE IMPRESIÓN: 1:1500	LÁMINA: 34-73
-----------------------------	---------------------------------------	-------------------------



PLAN DE ORDENACIÓN URBANÍSTICA DE LA CABECERA PARROQUIAL DE SAN ANTONIO DE CUMBE-CANTÓN SARAGURO



ASPECTOS URBANOS

CONTENIDO:
Niveles de accesibilidad

SIMBOLOGÍA

- Área de Estudio
- Sectores
- Hidrografía
- Manzanas
- Predios
- Edificaciones

Jerarquía Vial

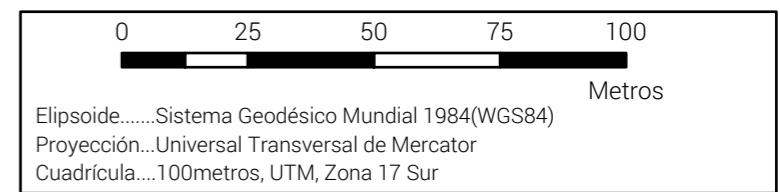
- Colectora
- Local
- Sendero

Acceso a los Predios

- Vehicular
- Peatonal
- Sin Acceso

FUENTE: Ficha de Inventario Vial, 2018

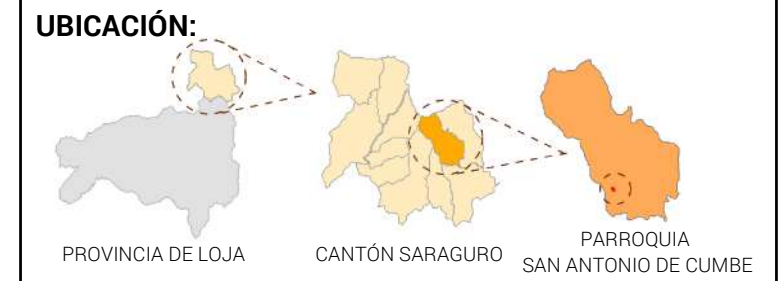
ELABORACIÓN: Propia



FECHA: Enero 2020	ESCALA DE IMPRESIÓN: 1:1500	LÁMINA: 35-73
-----------------------------	---------------------------------------	-------------------------



**PLAN DE ORDENACIÓN URBANÍSTICA
DE LA CABECERA PARROQUIAL DE
SAN ANTONIO DE CUMBE-CANTÓN SARAGURO**



ASPECTOS URBANOS

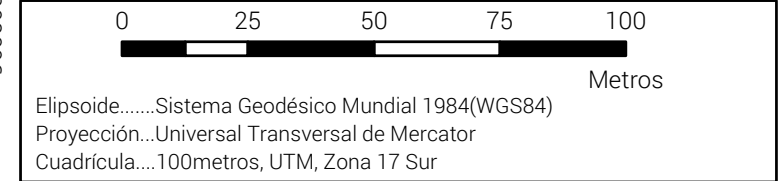
CONTENIDO:
Localización de equipamientos

SIMBOLOGÍA

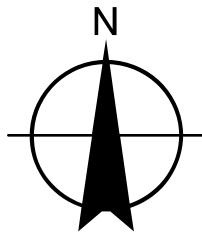
- Área de Estudio
- Sectores
- Hidrografía
- Manzanas
- Predios
- Predios con Equipamientos
- Edificaciones

FUENTE: Encuesta de Censo Predial, 2018

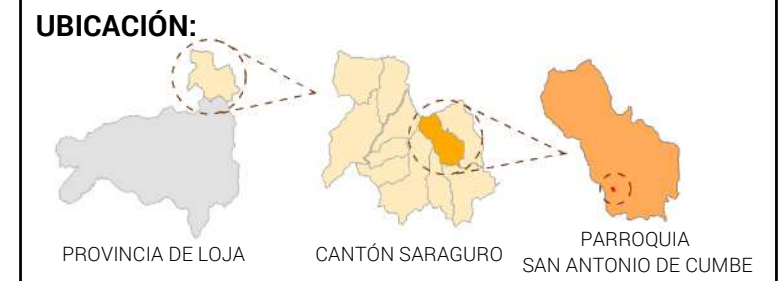
ELABORACIÓN: Propia



FECHA: Enero 2020	ESCALA DE IMPRESIÓN: 1:1500	LÁMINA: 36-73
-----------------------------	---------------------------------------	-------------------------



**PLAN DE ORDENACIÓN URBANÍSTICA
DE LA CABECERA PARROQUIAL DE
SAN ANTONIO DE CUMBE-CANTÓN SARAGURO**



ASPECTOS URBANOS

CONTENIDO:
Abastecimiento de agua

SIMBOLOGÍA

- Área de Estudio
- Sectores
- Hidrografía
- Manzanas
- Predios
- Edificaciones

Abastecimiento de Agua

- Red Pública en el Predio
- Red Pública fuera del Predio
- No tiene
- Sin Información

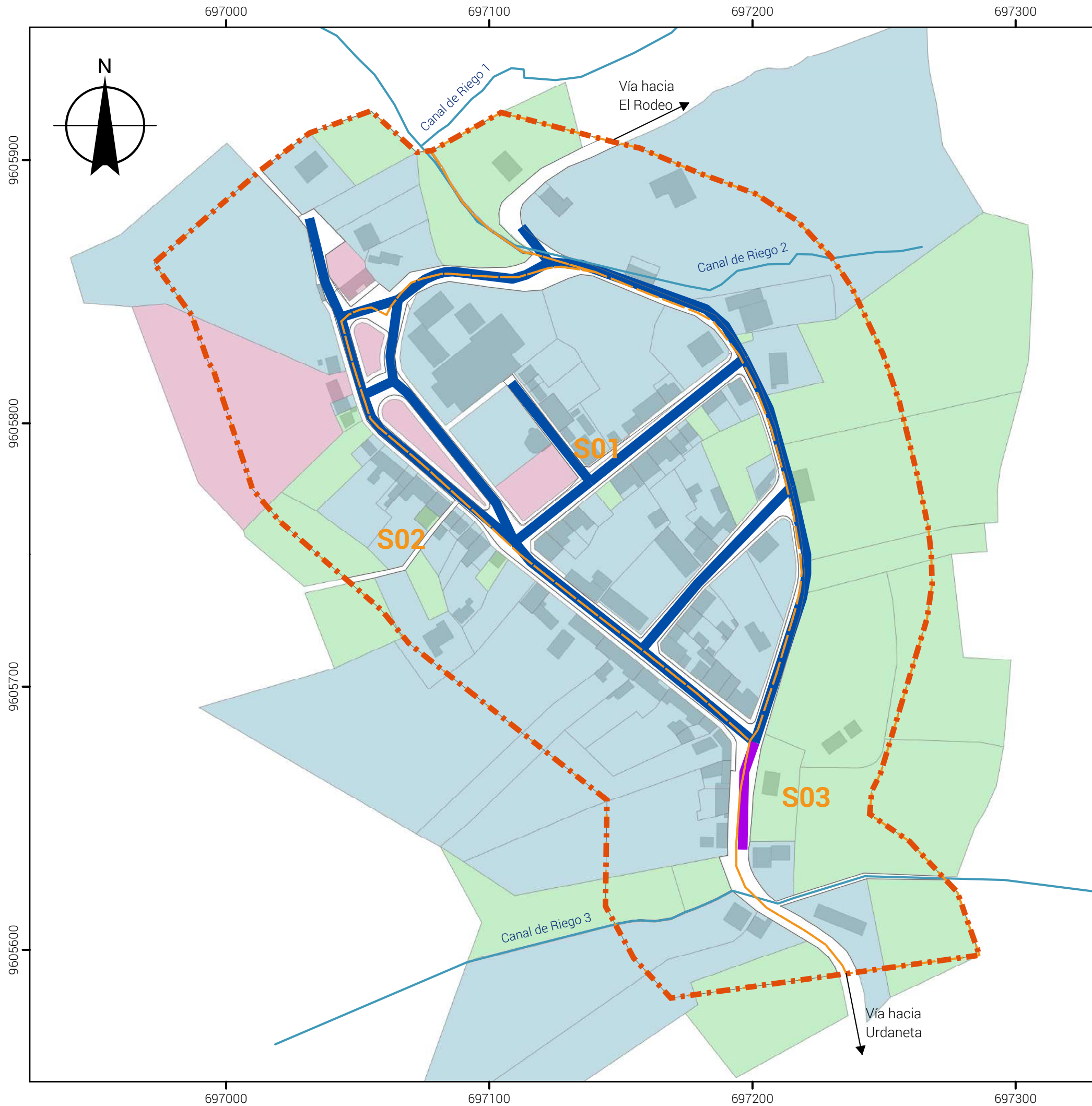
FUENTE: Encuesta de Censo Predial, 2018

ELABORACIÓN: Propia

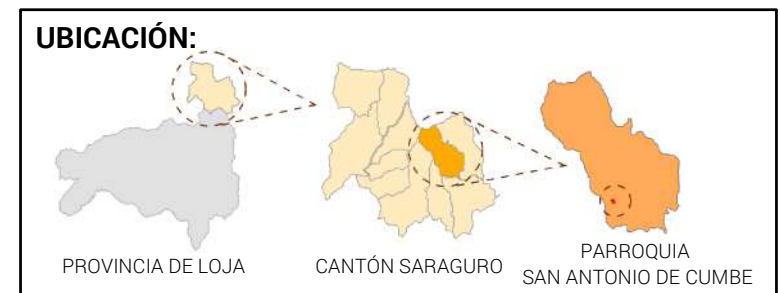
0 25 50 75 100
Metros

Elipsoide.....Sistema Geodésico Mundial 1984(WGS84)
Proyección...Universal Transversal de Mercator
Cuadrícula....100metros, UTM, Zona 17 Sur

FECHA: Enero 2020	ESCALA DE IMPRESIÓN: 1:1500	LÁMINA: 37-73
-----------------------------	---------------------------------------	-------------------------



**PLAN DE ORDENACIÓN URBANÍSTICA
DE LA CABECERA PARROQUIAL DE
SAN ANTONIO DE CUMBE-CANTÓN SARAGURO**



ASPECTOS URBANOS

CONTENIDO:
Evacuación de aguas servidas

SIMBOLOGÍA

- Área de Estudio
- Sectores
- Hidrografía
- Manzanas
- Predios
- Edificaciones

Evacuación de Aguas Servidas

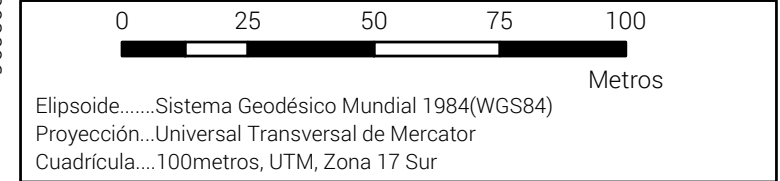
- Red Pública de Alcantarillado
- No tiene
- Sin Información

Red de Alcantarillado

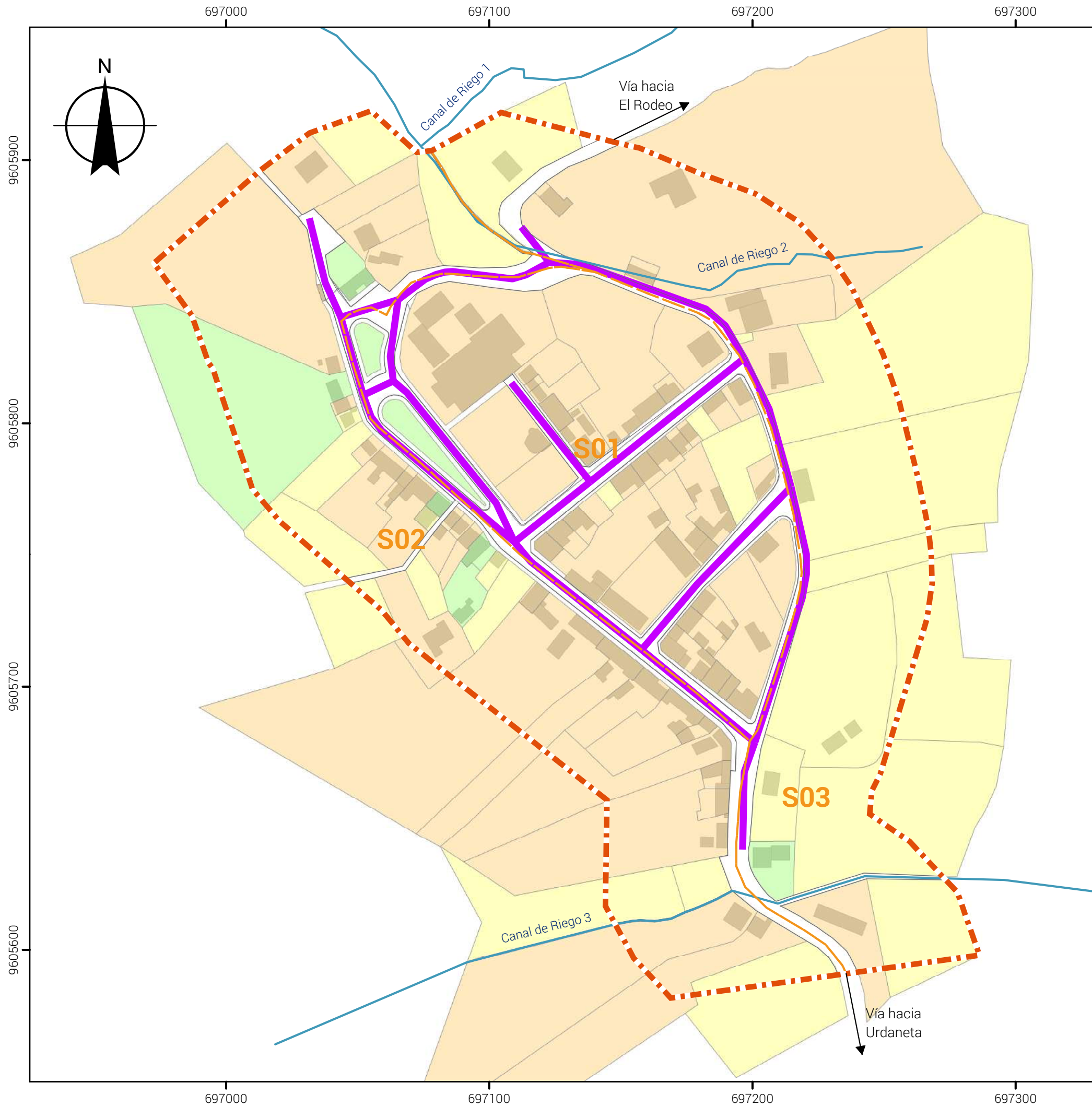
- Si
- No

FUENTE: Encuesta de Censo Predial, 2018; GAD Municipal de Saraguro. Infraestructura_Alcantarillado, 2018

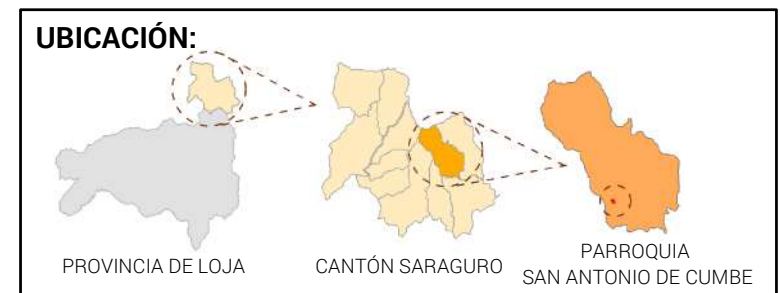
ELABORACIÓN: Propia



FECHA: Enero 2020	ESCALA DE IMPRESIÓN: 1:1500	LÁMINA: 38-73
-----------------------------	---------------------------------------	-------------------------



**PLAN DE ORDENACIÓN URBANÍSTICA
DE LA CABECERA PARROQUIAL DE
SAN ANTONIO DE CUMBE-CANTÓN SARAGURO**



ASPECTOS URBANOS

CONTENIDO:
Servicio de energía eléctrica

SIMBOLOGÍA

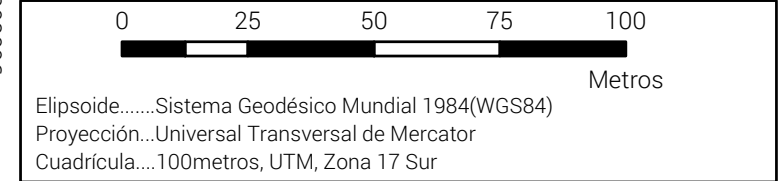
- Área de Estudio
- Sectores
- Hidrografía
- Manzanas
- Predios
- Edificaciones
- Red de Energía Eléctrica

Servicio de Energía Eléctrica

- Red Pública
- No tiene
- Sin Información

FUENTE: Encuesta de Censo Predial, 2018; GAD Municipal de Saraguro. Infraestructura_Energía Eléctrica, 2018

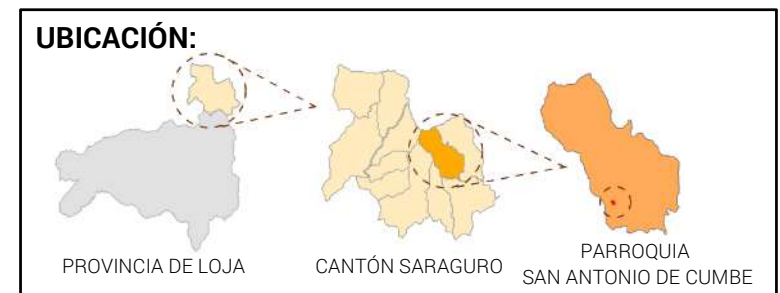
ELABORACIÓN: Propia



FECHA: Enero 2020	ESCALA DE IMPRESIÓN: 1:1500	LÁMINA: 39-73
-----------------------------	---------------------------------------	-------------------------



**PLAN DE ORDENACIÓN URBANÍSTICA
DE LA CABECERA PARROQUIAL DE
SAN ANTONIO DE CUMBE-CANTÓN SARAGURO**



ASPECTOS URBANOS

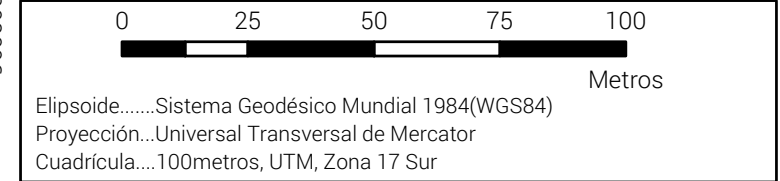
CONTENIDO:
Red de alumbrado público

SIMBOLOGÍA

- Área de Estudio
- Sectores
- Hidrografía
- Manzanas
- Predios
- Edificaciones
- Red de Alumbrado Público
- Luminarias
- Cobertura Luminarias r=15m.

FUENTE: Encuesta de Censo Predial, 2018; GAD Municipal de Saraguro. Infraestructura_Alumbrado Público, 2018

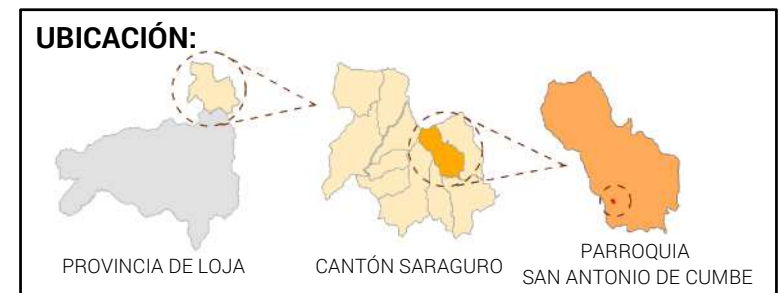
ELABORACIÓN: Propia



FECHA: Enero 2020	ESCALA DE IMPRESIÓN: 1:1500	LÁMINA: 40-73
-----------------------------	---------------------------------------	-------------------------



**PLAN DE ORDENACIÓN URBANÍSTICA
DE LA CABECERA PARROQUIAL DE
SAN ANTONIO DE CUMBE-CANTÓN SARAGURO**



ASPECTOS URBANOS

CONTENIDO:
Servicio de recolección de desechos sólidos

SIMBOLOGÍA

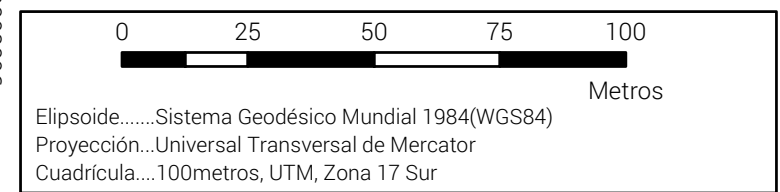
- Área de Estudio
- Sectores
- Manzanas
- Predios
- Edificaciones
- Hidrografía
- Sitio Transitorio de Recolección de Basura

Servicio de Recolección de Desechos Sólidos

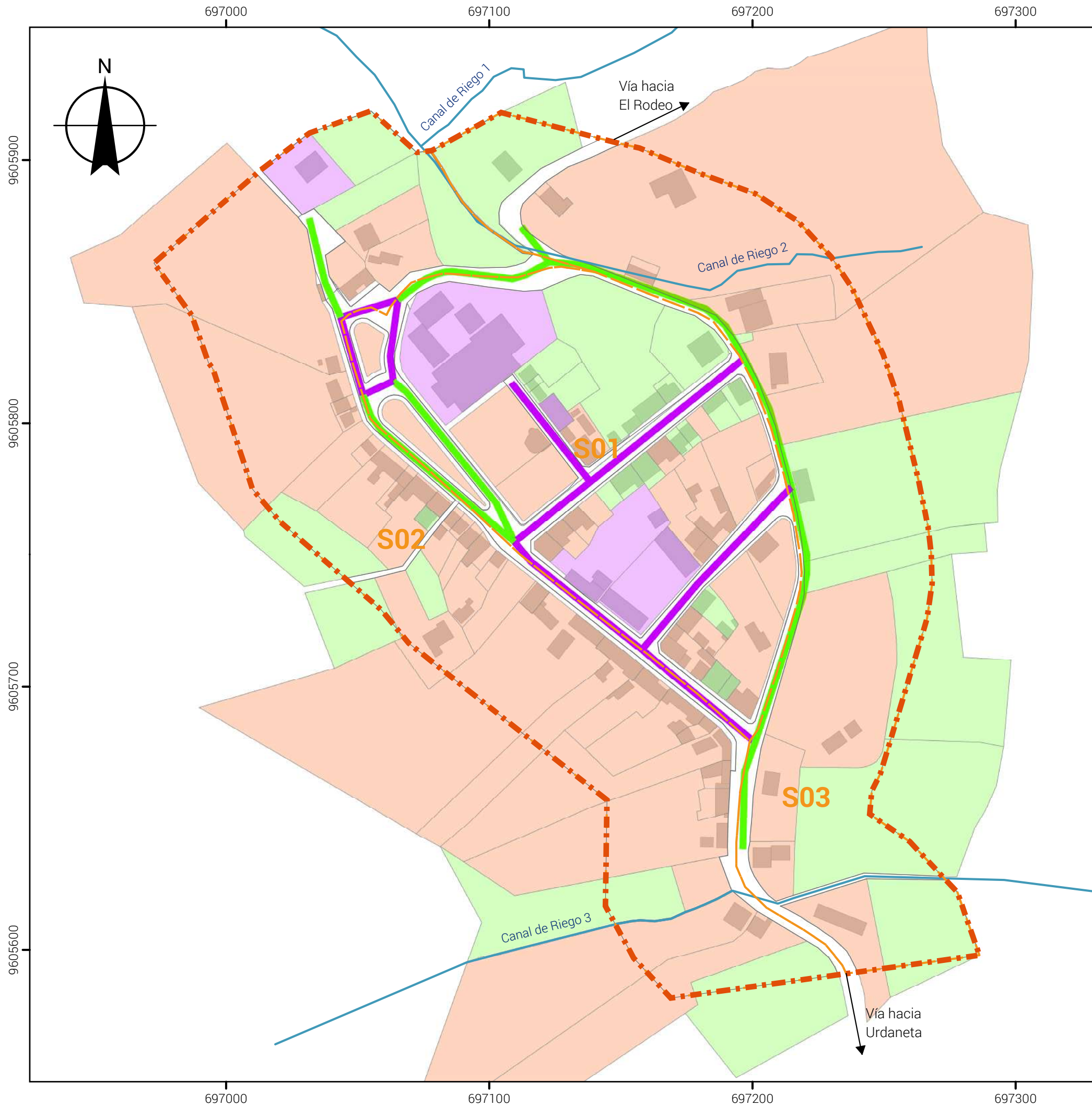
- Carro Recolector
- Barrendero
- Se Quema
- Sin Información

FUENTE: Encuesta de Censo Predial, 2018

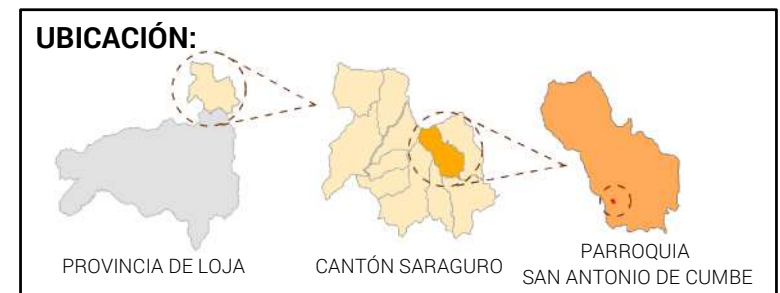
ELABORACIÓN: Propia



FECHA: Enero 2020	ESCALA DE IMPRESIÓN: 1:1500	LÁMINA: 41-73
-----------------------------	---------------------------------------	-------------------------



**PLAN DE ORDENACIÓN URBANÍSTICA
DE LA CABECERA PARROQUIAL DE
SAN ANTONIO DE CUMBE-CANTÓN SARAGURO**



ASPECTOS URBANOS

CONTENIDO:
Servicio de telefonía fija

SIMBOLOGÍA

- Área de Estudio
- Sectores
- Hidrografía
- Manzanas
- Predios
- Edificaciones

Red de Telefonía Fija

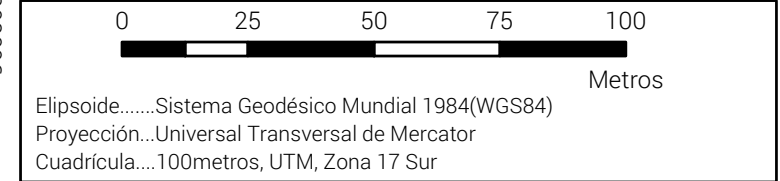
- Si
- No

Telefonía Fija

- Tiene
- No Tiene
- Sin Información

FUENTE: Encuesta de Censo Predial, 2018; GAD Municipal de Saraguro. Infraestructura_Telefonía Fija, 2018

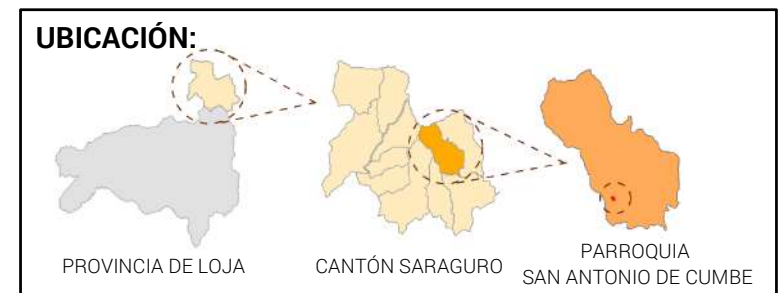
ELABORACIÓN: Propia



FECHA: Enero 2020	ESCALA DE IMPRESIÓN: 1:1500	LÁMINA: 42-73
-----------------------------	---------------------------------------	-------------------------



**PLAN DE ORDENACIÓN URBANÍSTICA
DE LA CABECERA PARROQUIAL DE
SAN ANTONIO DE CUMBE-CANTÓN SARAGURO**



ASPECTOS URBANOS

CONTENIDO:
Servicio de internet

SIMBOLOGÍA

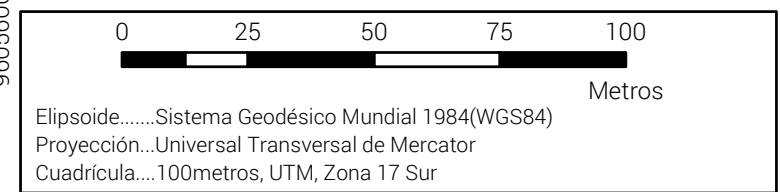
- Área de Estudio
- Sectores
- Hidrografía
- Manzanas
- Predios
- Edificaciones
- Infocentro San Antonio

Servicio de Internet

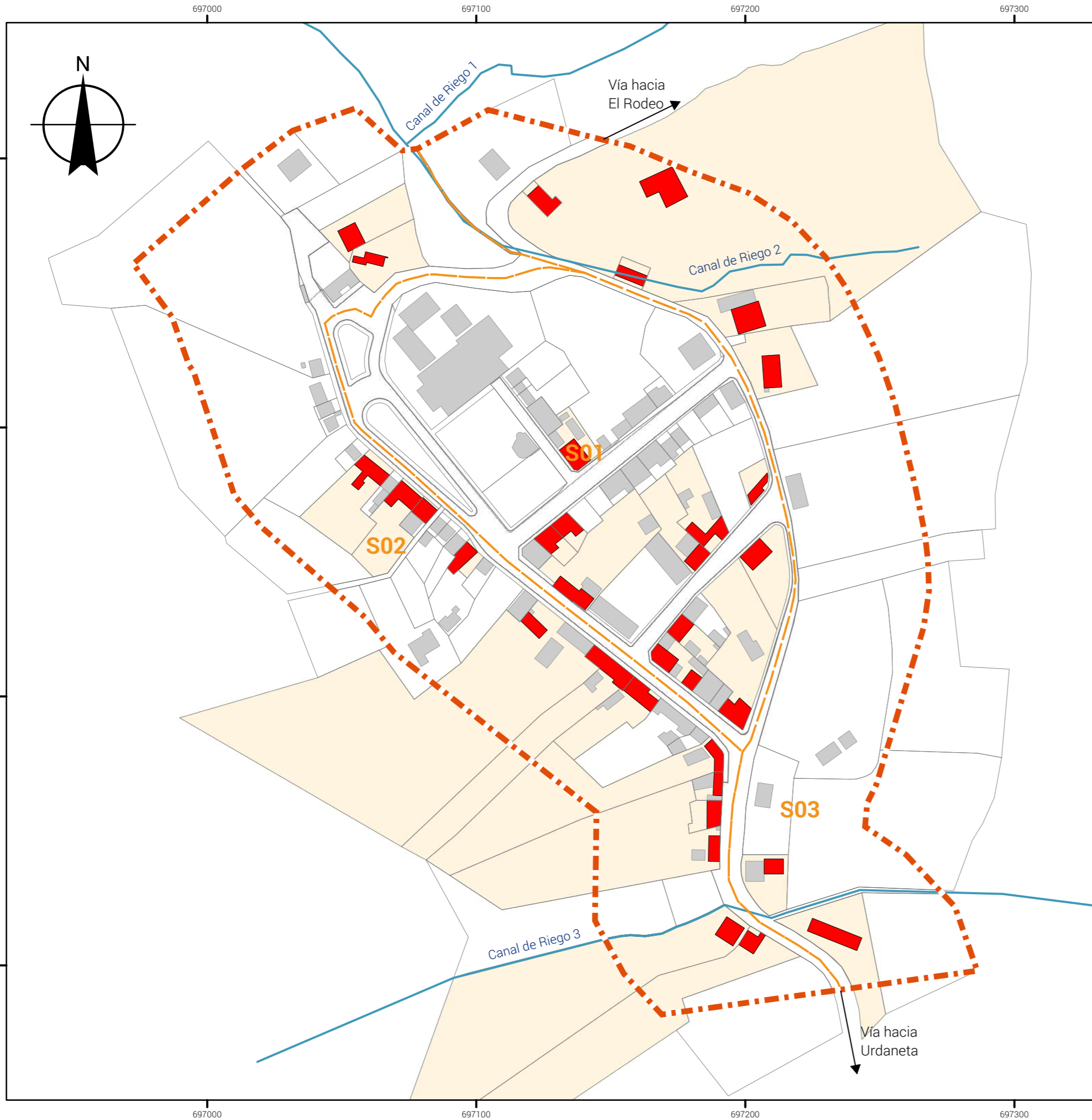
- Tiene
- No Tiene
- Sin Información

FUENTE: Encuesta de Censo Predial, 2018

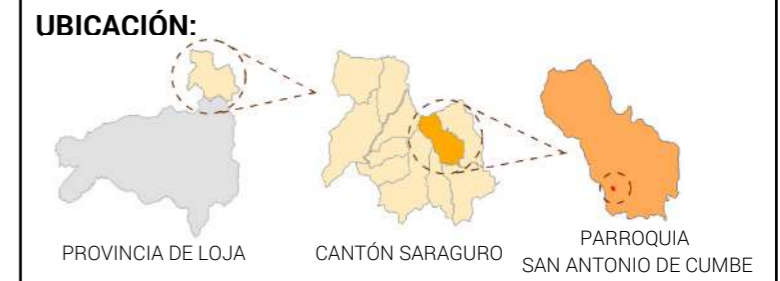
ELABORACIÓN: Propia



FECHA: Enero 2020	ESCALA DE IMPRESIÓN: 1:1500	LÁMINA: 43-73
-----------------------------	---------------------------------------	-------------------------



**PLAN DE ORDENACIÓN URBANÍSTICA
DE LA CABECERA PARROQUIAL DE
SAN ANTONIO DE CUMBE-CANTÓN SARAGURO**



ASPECTOS URBANOS

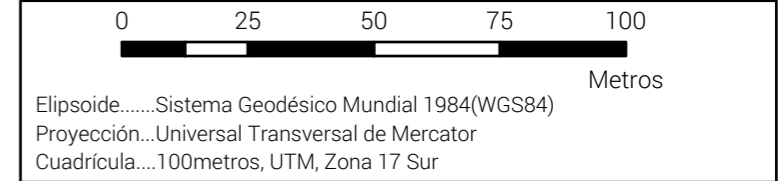
CONTENIDO:
Distribución espacial de las viviendas en el Área de Estudio

SIMBOLOGÍA

- Área de Estudio
- Sectores
- Hidrografía
- Manzanas
- Predios
- Edificaciones
- Viviendas
- Predios con Vivienda

FUENTE: Encuesta de Vivienda y Hogares, 2018

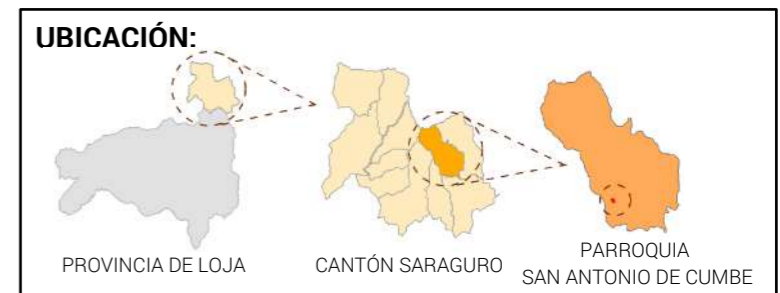
ELABORACIÓN: Propia



FECHA: Enero 2020	ESCALA DE IMPRESIÓN: 1:1500	LÁMINA: 44-73
-----------------------------	---------------------------------------	-------------------------



**PLAN DE ORDENACIÓN URBANÍSTICA
DE LA CABECERA PARROQUIAL DE
SAN ANTONIO DE CUMBE-CANTÓN SARAGURO**



ASPECTOS URBANOS

CONTENIDO:
Tenencia de las vivienda

SIMBOLOGÍA

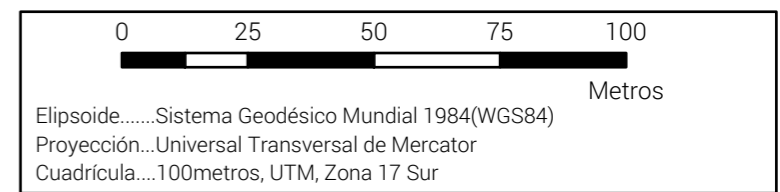
- Área de Estudio
- Sectores
- Manzanas
- Predios
- Edificaciones
- Hidrografía
- Predios con Vivienda

Tenencia de las Vivienda

- Propia
- Pestada o cedida
- Arrendada

FUENTE: Encuesta de Vivienda y Hogares, 2018

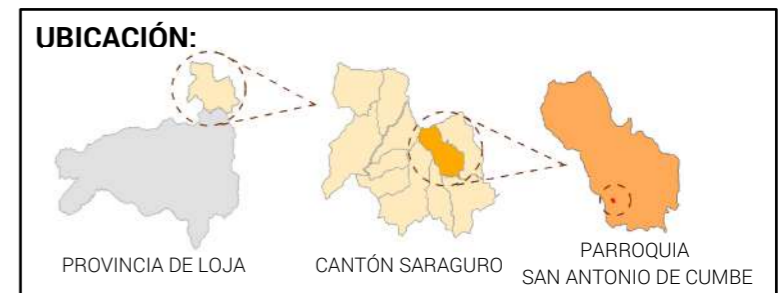
ELABORACIÓN: Propia



FECHA: Enero 2020	ESCALA DE IMPRESIÓN: 1:1500	LÁMINA: 45-73
-----------------------------	---------------------------------------	-------------------------



**PLAN DE ORDENACIÓN URBANÍSTICA
DE LA CABECERA PARROQUIAL DE
SAN ANTONIO DE CUMBE-CANTÓN SARAGURO**



ASPECTOS URBANOS

CONTENIDO:
Accesibilidad a la vivienda

SIMBOLOGÍA

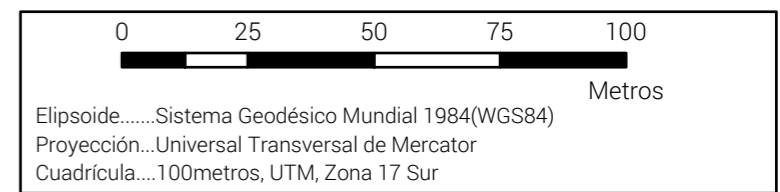
- Área de Estudio
- Sectores
- Manzanas
- Predios
- Edificaciones
- Hidrografía
- Predios con Vivienda

Accesibilidad a la Vivienda

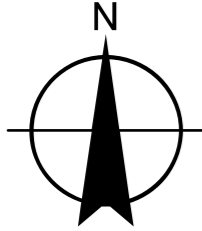
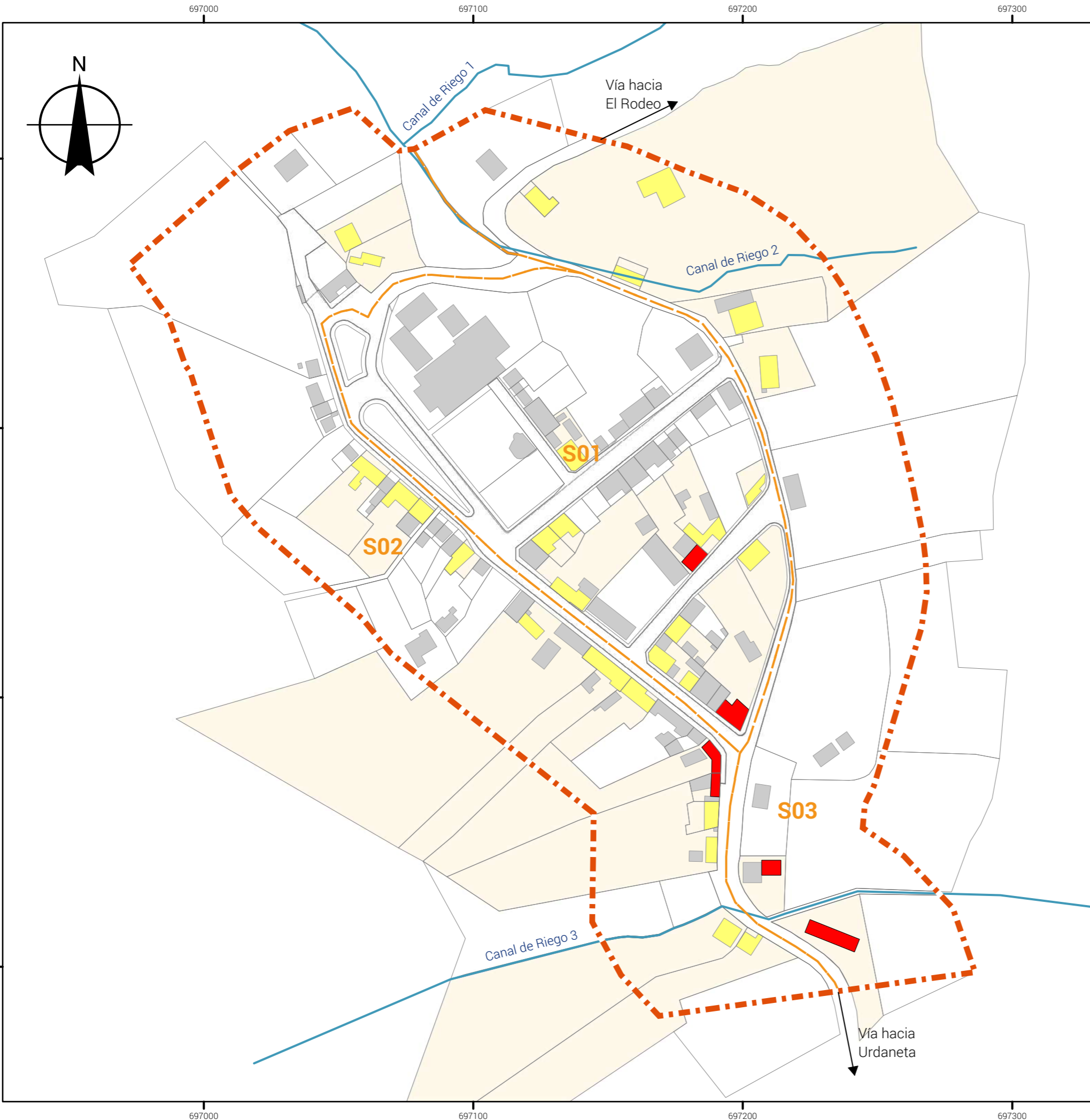
- Calle adoquinada
- Calle con lastrado
- Calle de tierra

FUENTE: Encuesta de Vivienda y Hogares, 2018

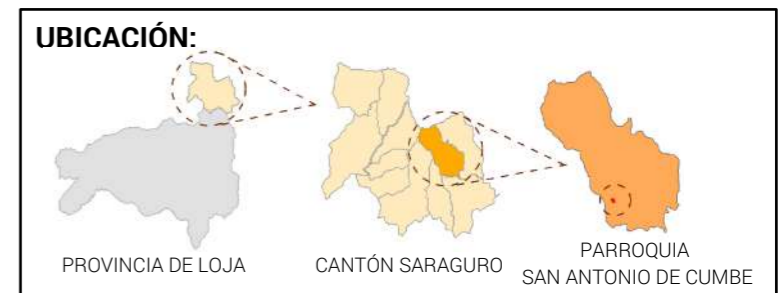
ELABORACIÓN: Propia



FECHA: Enero 2020	ESCALA DE IMPRESIÓN: 1:1500	LÁMINA: 46-73
-----------------------------	---------------------------------------	-------------------------



**PLAN DE ORDENACIÓN URBANÍSTICA
DE LA CABECERA PARROQUIAL DE
SAN ANTONIO DE CUMBE-CANTÓN SARAGURO**



ASPECTOS URBANOS

CONTENIDO:
Hacinamiento en las viviendas

SIMBOLOGÍA

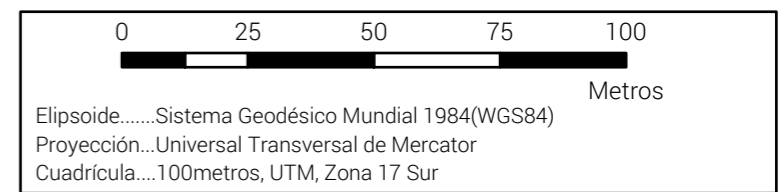
- Área de Estudio
- Sectores
- Hidrografía
- Manzanas
- Predios
- Edificaciones
- Predios con Vivienda

Hacinamiento

- Viviendas sin hacinamiento
- Viviendas con hacinamiento

FUENTE: Encuesta de Vivienda y Hogares, 2018

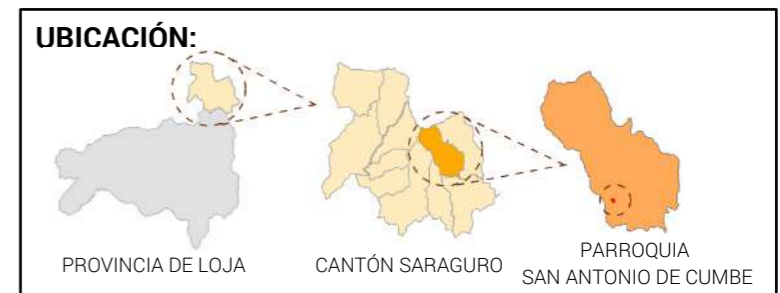
ELABORACIÓN: Propia



FECHA: Enero 2020	ESCALA DE IMPRESIÓN: 1:1500	LÁMINA: 47-73
-----------------------------	---------------------------------------	-------------------------



**PLAN DE ORDENACIÓN URBANÍSTICA
DE LA CABECERA PARROQUIAL DE
SAN ANTONIO DE CUMBE-CANTÓN SARAGURO**



ASPECTOS URBANOS

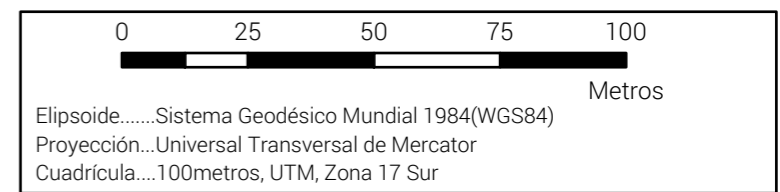
CONTENIDO:
Localización de las edificaciones patrimoniales

SIMBOLOGÍA

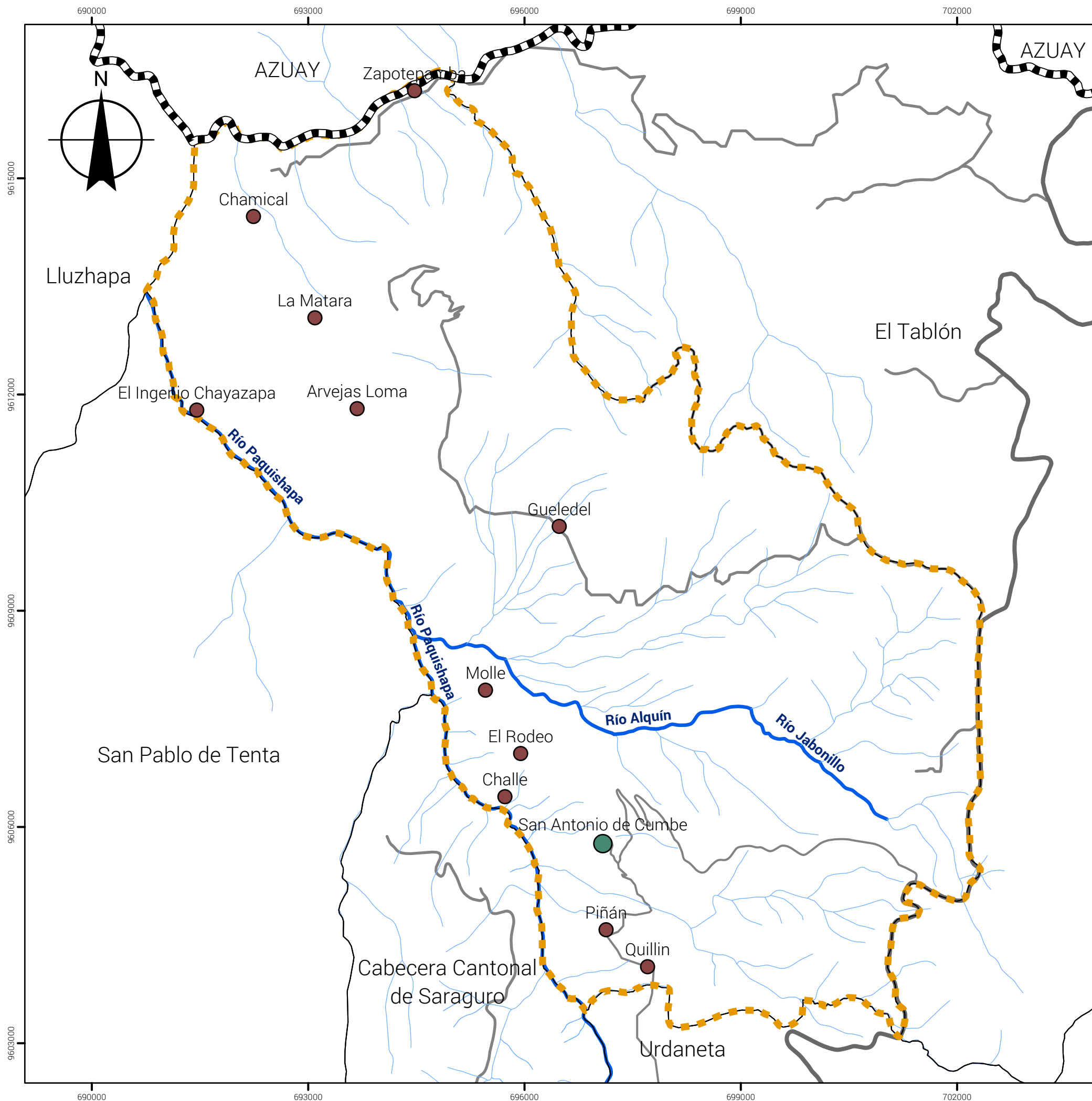
- Área de Estudio
- Sectores
- Hidrografía
- Manzanas
- Predios
- Edificaciones
- Edificaciones patrimoniales

FUENTE: Ficha de Patrimonio Edificado, 2018

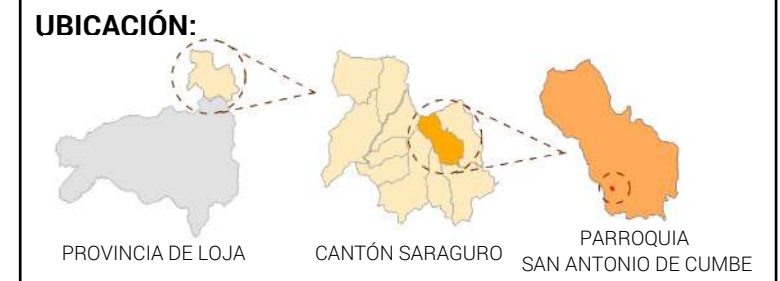
ELABORACIÓN: Propia



FECHA: Enero 2020	ESCALA DE IMPRESIÓN: 1:1500	LÁMINA: 48-73
-----------------------------	---------------------------------------	-------------------------



**PLAN DE ORDENACIÓN URBANÍSTICA
DE LA CABECERA PARROQUIAL DE
SAN ANTONIO DE CUMBE-CANTÓN SARAGURO**



INTERRELACIÓN DEL ÁREA DE ESTUDIO CON EL CONTEXTO TERRITORIAL

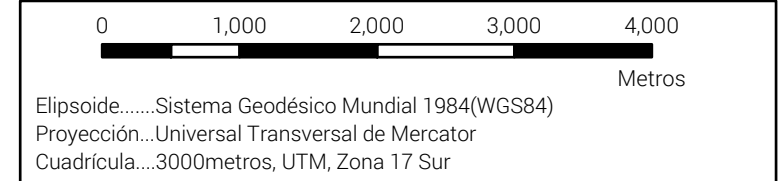
CONTENIDO:
Identificación de barrios o comunidades

SIMBOLOGÍA

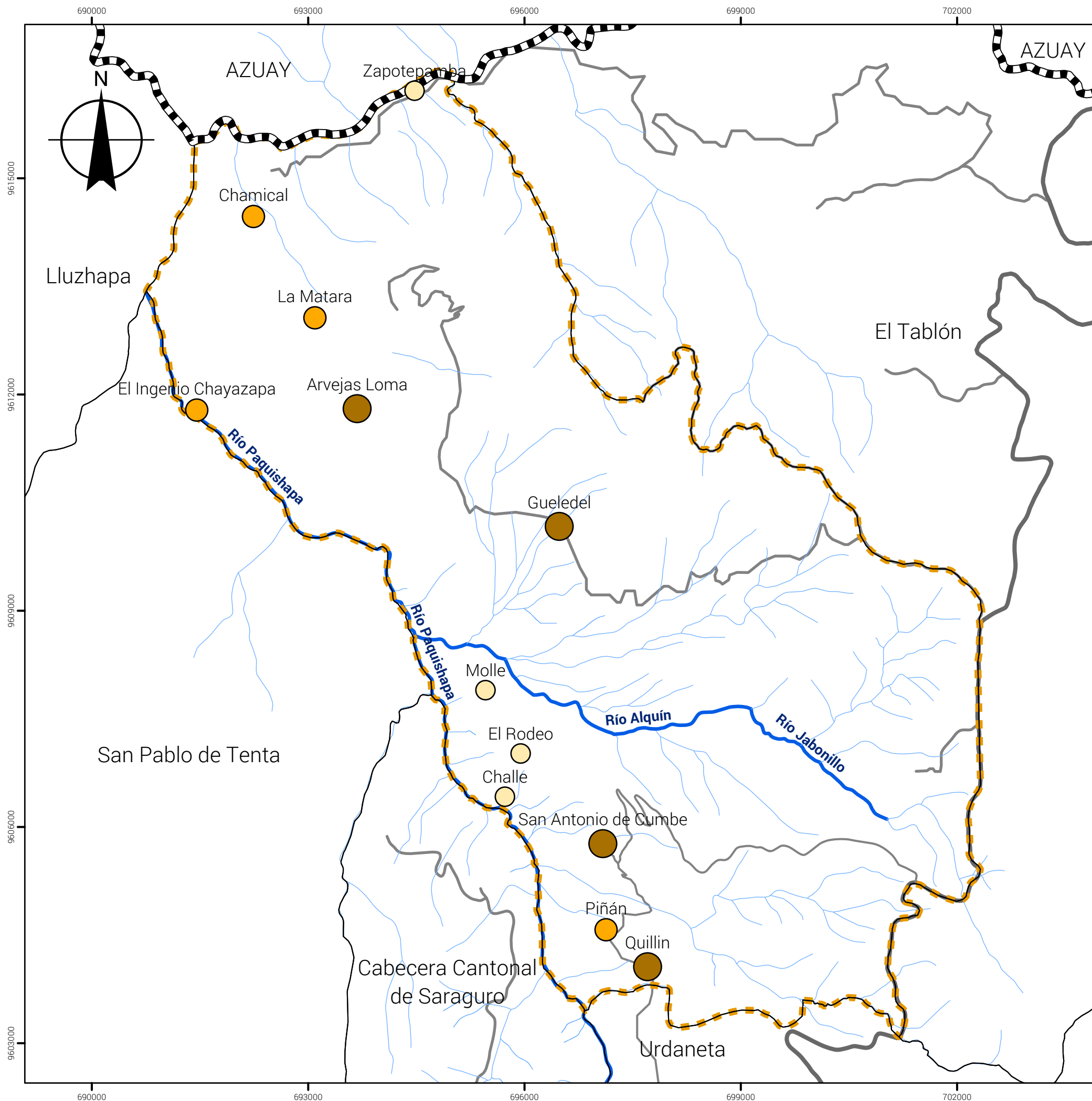
- Provincias
- Parroquias
- Límite Parroquial
- Hidrografía**
 - Ríos
 - Quebradas
- Red Vial**
 - Panamericana
 - Vía Interparroquial
 - Vía de Acceso a la Cabecera Parroquial
 - Barrios o Comunidades
 - Área de Estudio

FUENTE: Entrevista Sistema de Asentamientos Parroquiales, 2019

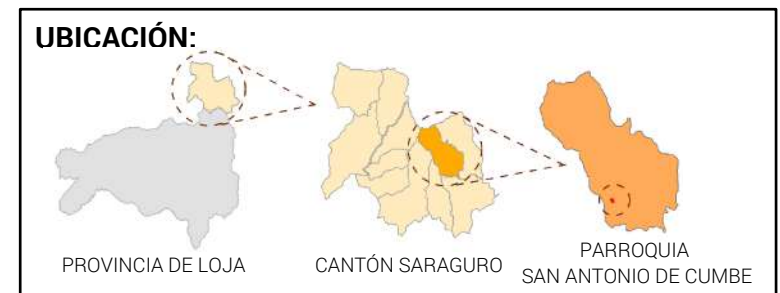
ELABORACIÓN: Propia



FECHA: Enero 2020	ESCALA DE IMPRESIÓN: 1:55000	LÁMINA: 49-73
-----------------------------	--	-------------------------



PLAN DE ORDENACIÓN URBANÍSTICA DE LA CABECERA PARROQUIAL DE SAN ANTONIO DE CUMBE-CANTÓN SARAGURO



INTERRELACIÓN DEL ÁREA DE ESTUDIO CON EL CONTEXTO TERRITORIAL

CONTENIDO:
Jerarquización de barrios o comunidades por tamaño de población

SIMBOLOGÍA

- Provincias
- Parroquias
- Límite Parroquial

Hidrografía

- Ríos
- Quebradas

Red Vial

- Panamericana
- Vía Interparroquial
- Vía de Acceso a la Cabecera Parroquial

Jerarquía por Tamaño de Población

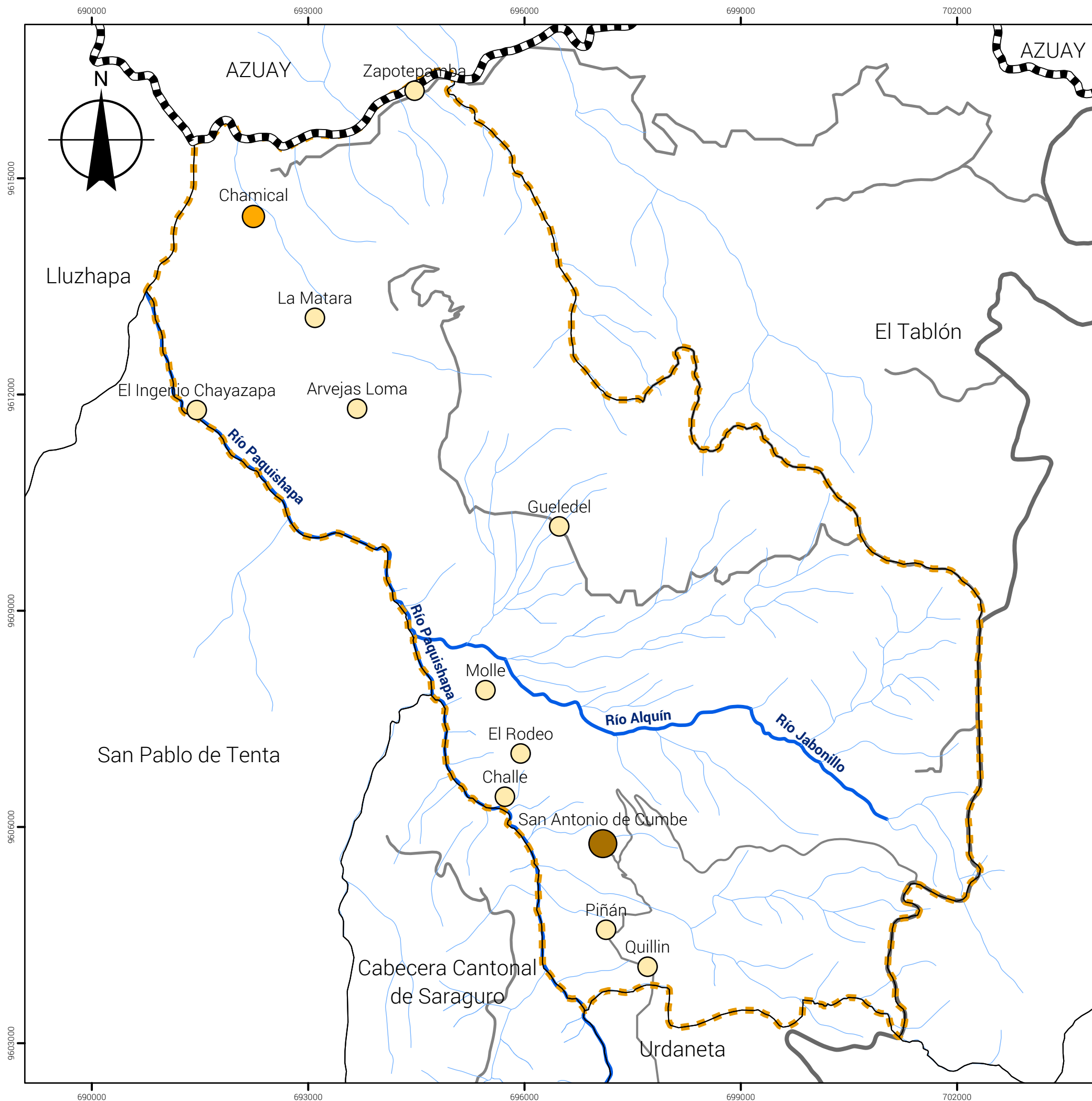
- 1
- 2
- 3

FUENTE: Entrevista Sistema de Asentamientos Parroquiales, 2019

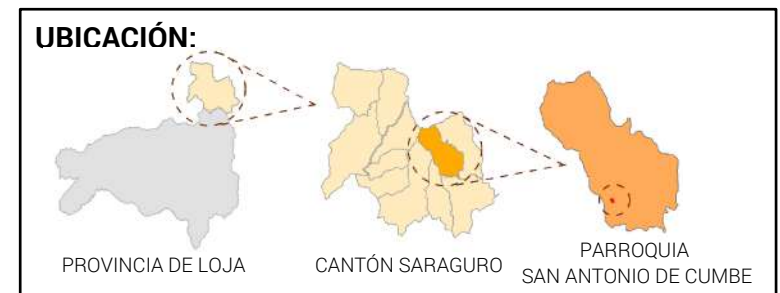
ELABORACIÓN: Propia



FECHA: Enero 2020 **ESCALA DE IMPRESIÓN:** 1:55000 **LÁMINA:** 50-73



PLAN DE ORDENACIÓN URBANÍSTICA DE LA CABECERA PARROQUIAL DE SAN ANTONIO DE CUMBE-CANTÓN SARAGURO



INTERRELACIÓN DEL ÁREA DE ESTUDIO CON EL CONTEXTO TERRITORIAL

CONTENIDO: Jerarquización de barrios o comunidades por disponibilidad de unidades de equipamientos

SIMBOLOGÍA

- Provincias
- Parroquias
- Límite Parroquial

Hidrografía

- Ríos
- Quebradas

Red Vial

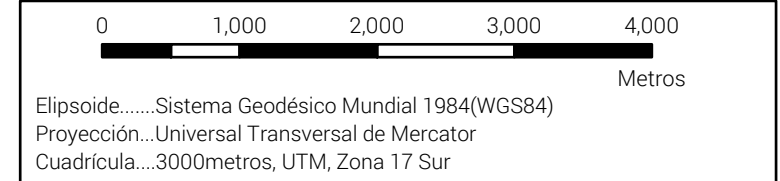
- Panamericana
- Vía Interparroquial
- Vía de Acceso a la Cabecera Parroquial

Jerarquía por Disponibilidad de Equipamientos

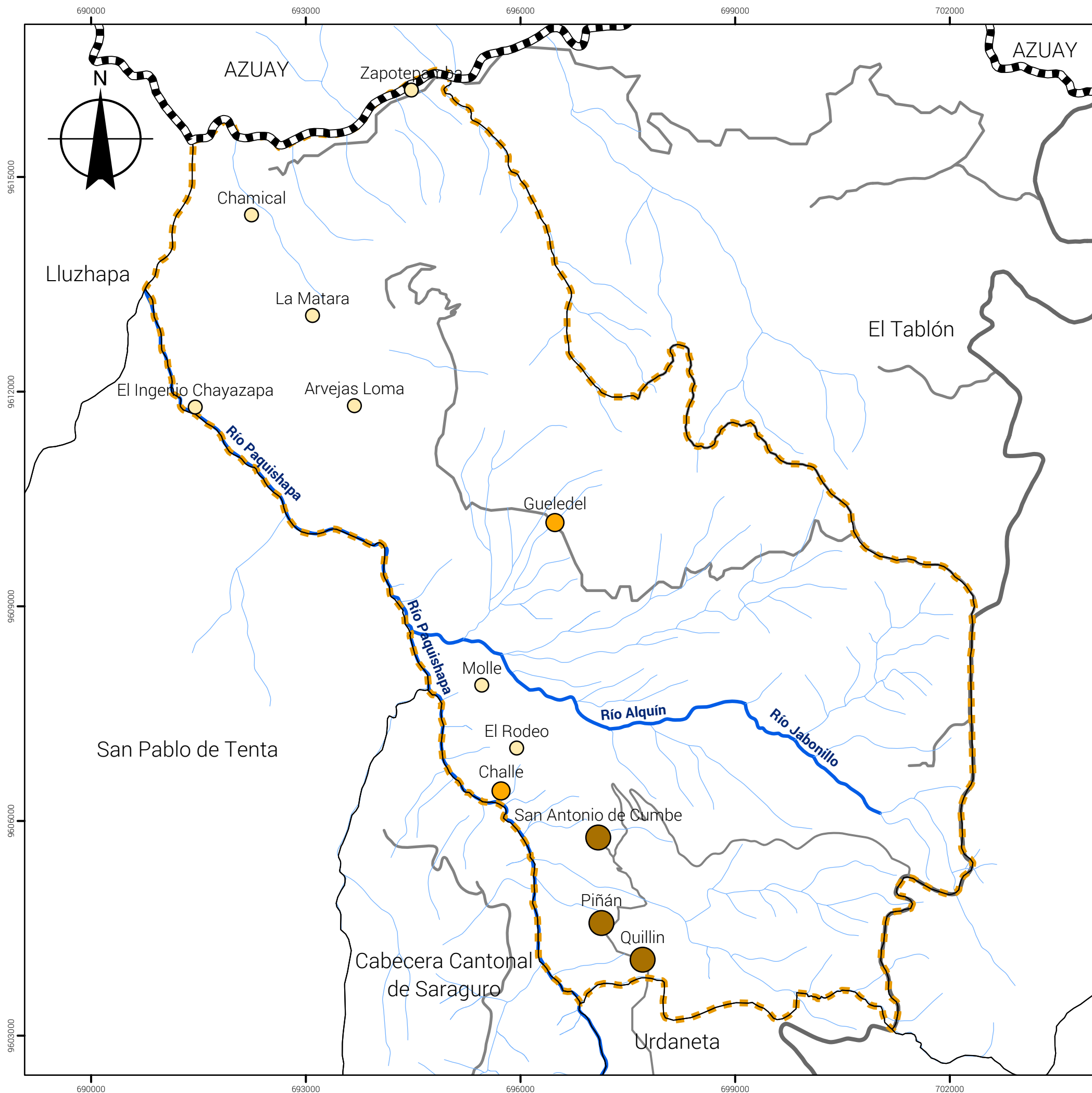
- 1
- 2
- 3

FUENTE: Entrevista Sistema de Asentamientos Parroquiales, 2019

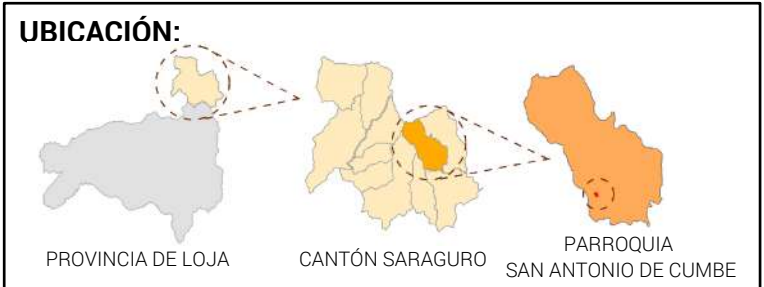
ELABORACIÓN: Propia



FECHA: Enero 2020	ESCALA DE IMPRESIÓN: 1:55000	LÁMINA: 51-73
-----------------------------	--	-------------------------



PLAN DE ORDENACIÓN URBANÍSTICA DE LA CABECERA PARROQUIAL DE SAN ANTONIO DE CUMBE-CANTÓN SARAGURO



INTERRELACIÓN DEL ÁREA DE ESTUDIO CON EL CONTEXTO TERRITORIAL

CONTENIDO: Jerarquización de barrios o comunidades por tiempo de viaje desde la cabecera cantonal de Saraguro

SIMBOLOGÍA

- Provincias
- Parroquias
- Límite Parroquial

Hidrografía

- Ríos
- Quebradas

Red Vial

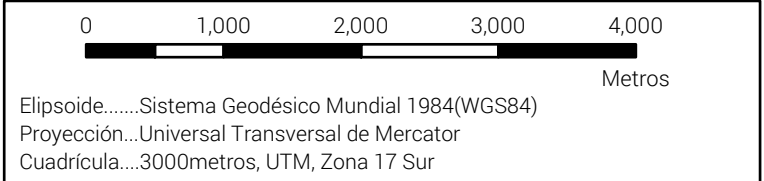
- Panamericana
- Vía Interparroquial
- Vía de Acceso a la Cabecera Parroquial

Jerarquía por Tamaño de Población

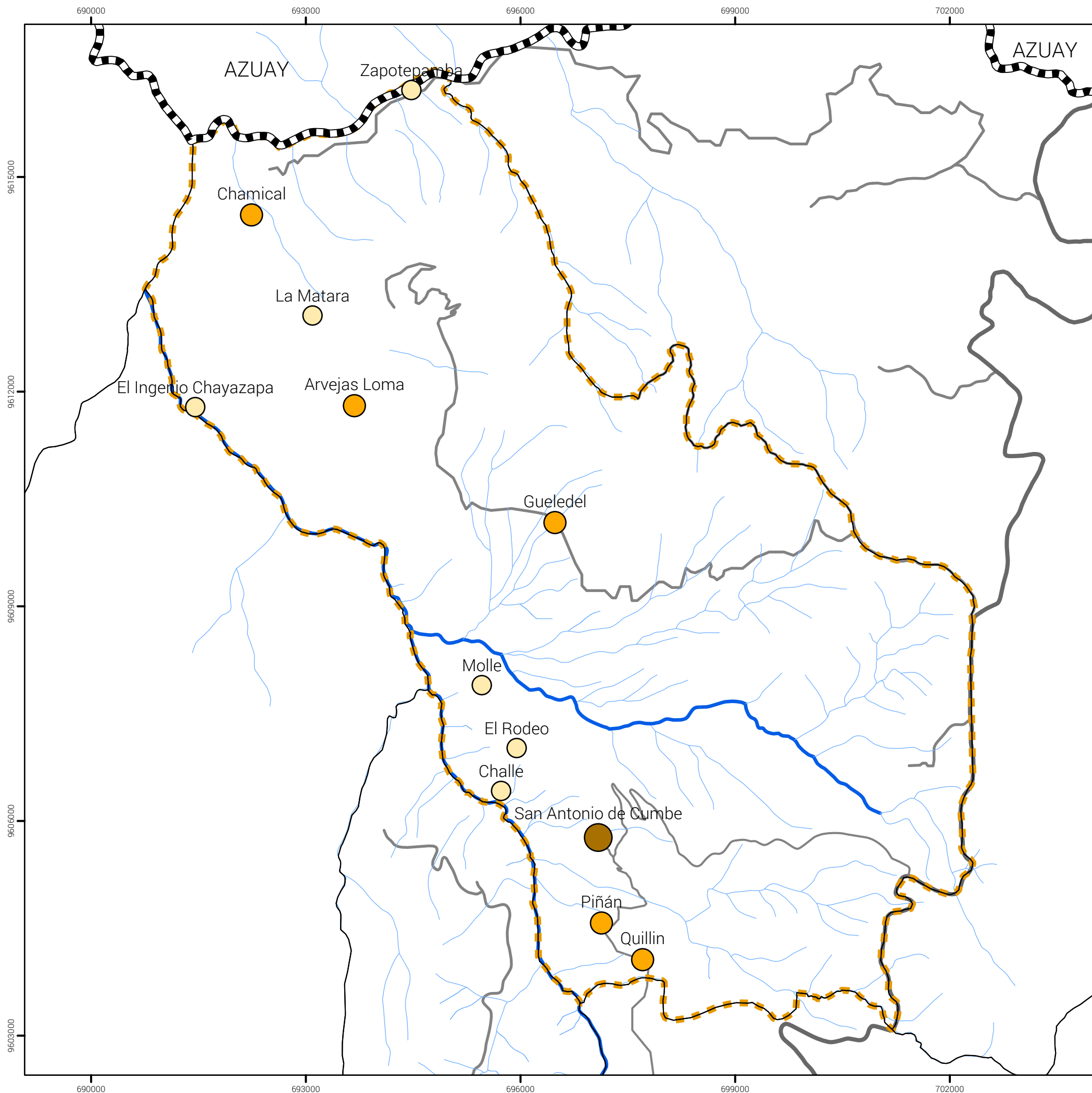
- 1
- 2
- 3

FUENTE: Entrevista Sistema de Asentamientos Parroquiales, 2019

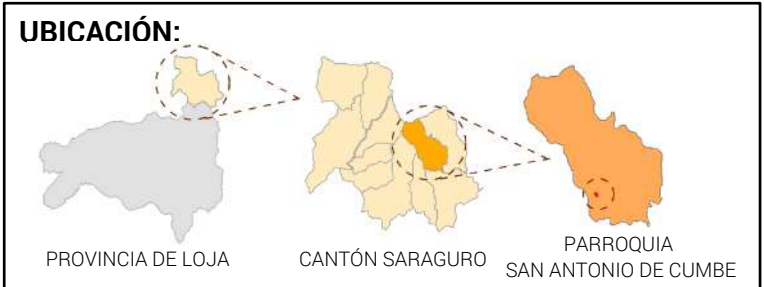
ELABORACIÓN: Propia



FECHA: Enero 2020	ESCALA DE IMPRESIÓN: 1:55000	LÁMINA: 52-73
-----------------------------	--	-------------------------



PLAN DE ORDENACIÓN URBANÍSTICA DE LA CABECERA PARROQUIAL DE SAN ANTONIO DE CUMBE-CANTÓN SARAGURO



INTERRELACIÓN DEL ÁREA DE ESTUDIO CON EL CONTEXTO TERRITORIAL

CONTENIDO:
Jerarquización general de los barrios o comunidades

SIMBOLOGÍA

- Provincias
- Parroquias
- Límite Parroquial

Hidrografía

- Ríos
- Quebradas

Red Vial

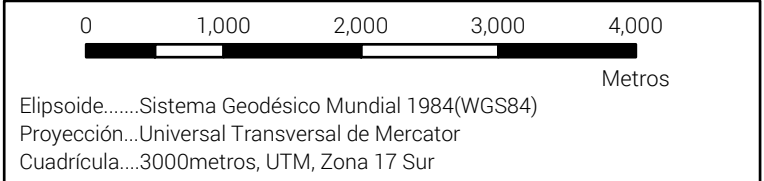
- Panamericana
- Vía Interparroquial
- Vía de Acceso a la Cabecera Parroquial

Jerarquía por Tamaño de Población

- 1
- 2
- 3

FUENTE: Entrevista Sistema de Asentamientos Parroquiales, 2019

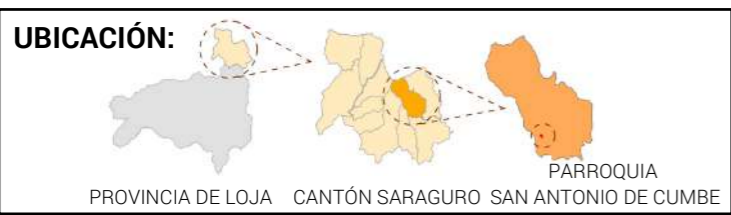
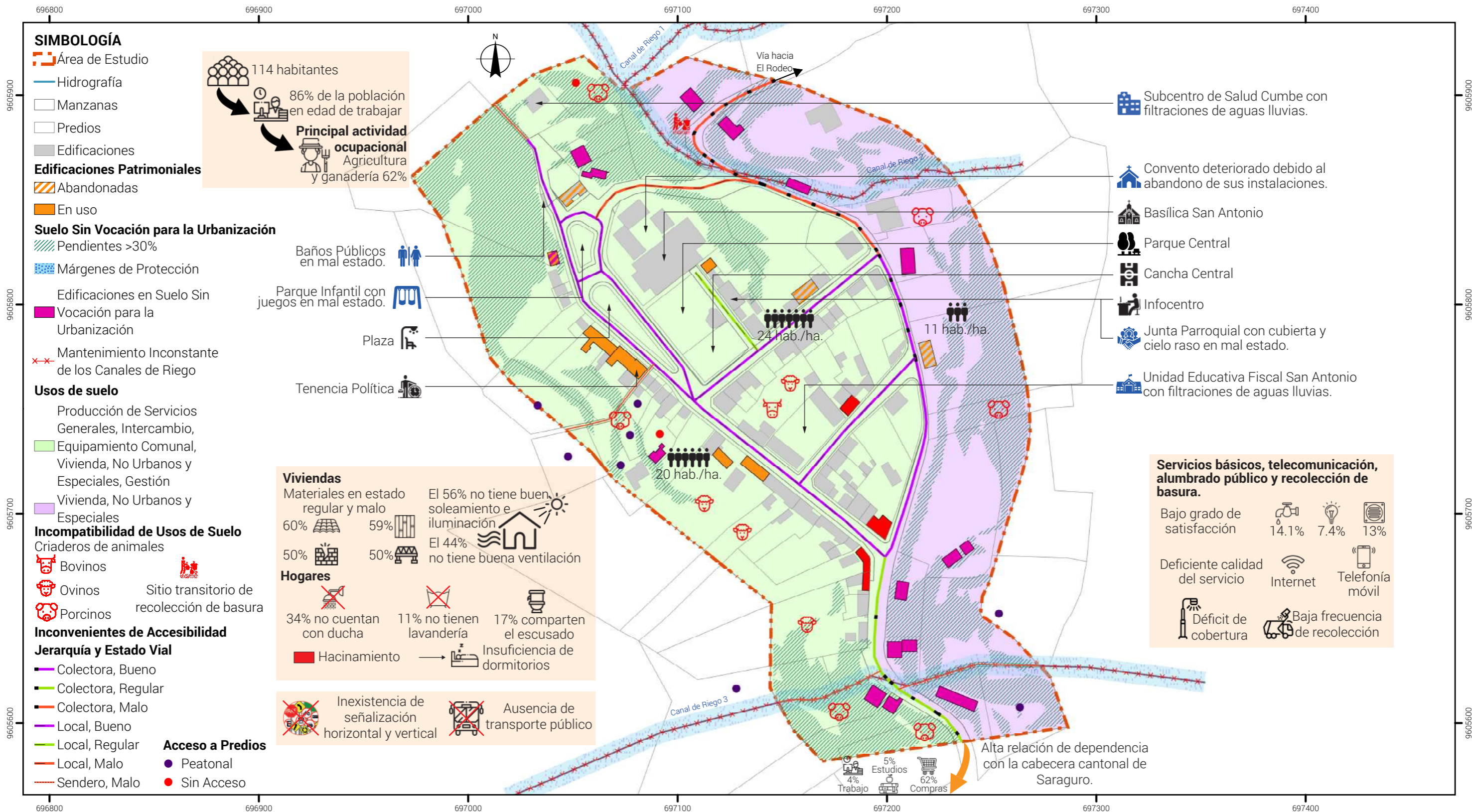
ELABORACIÓN: Propia



FECHA: Enero 2020	ESCALA DE IMPRESIÓN: 1:55000	LÁMINA: 53-73
-----------------------------	--	-------------------------

PLAN DE ORDENACIÓN URBANÍSTICA DE LA CABECERA PARROQUIAL DE SAN ANTONIO DE CUMBE-CANTÓN SARAGURO

MODELO URBANO ACTUAL



CONTENIDO:
Modelo Urbano Actual

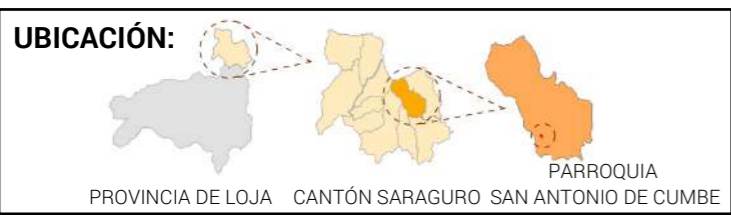
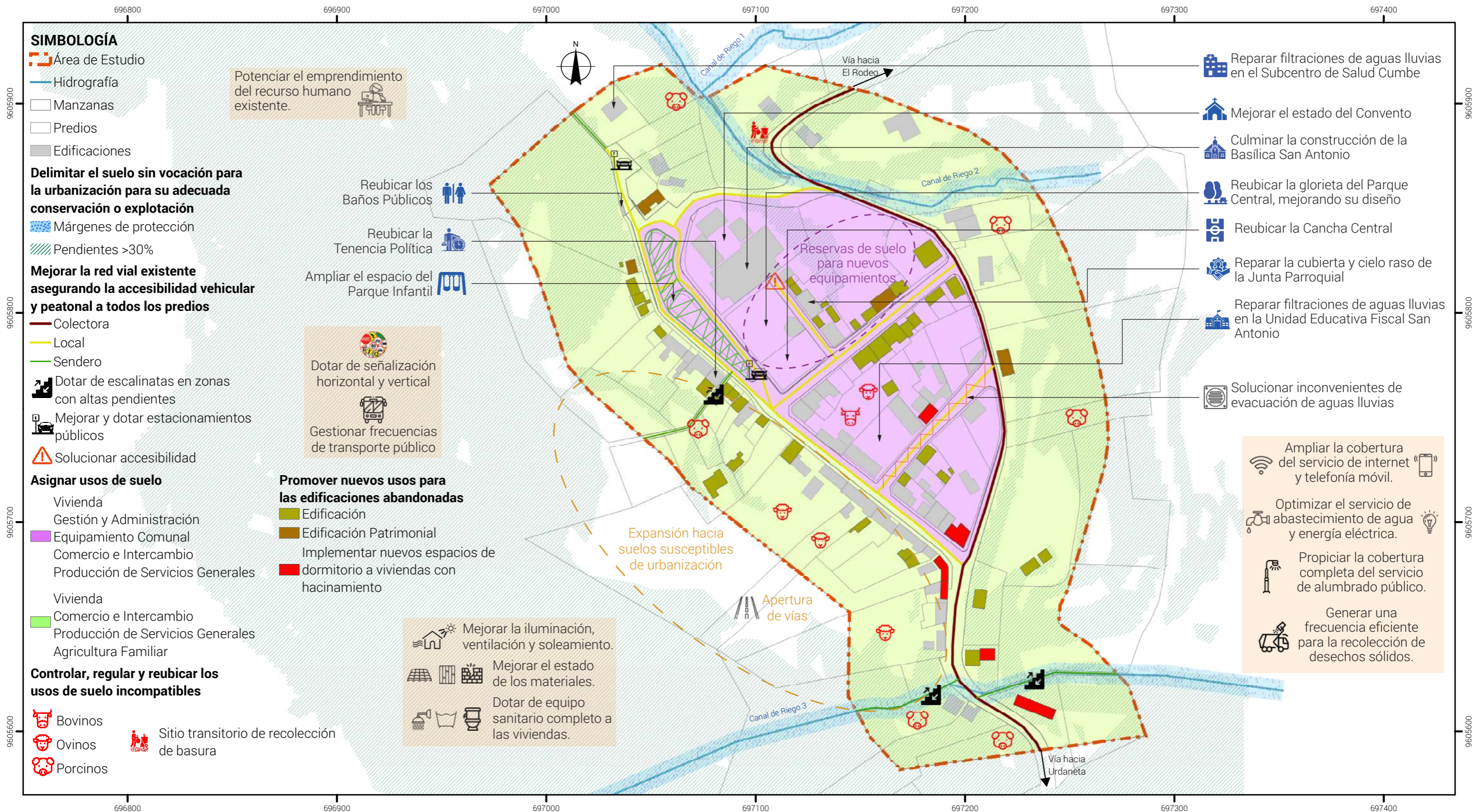
FUENTE: Troya, L. - Veintimilla, A., 2019
ELABORACIÓN: Propia



FECHA: Enero 2020
ESCALA DE IMPRESIÓN: 1:1800
LÁMINA: 54-73

PLAN DE ORDENACIÓN URBANÍSTICA DE LA CABECERA PARROQUIAL DE SAN ANTONIO DE CUMBE-CANTÓN SARAGURO

IMAGEN OBJETIVO

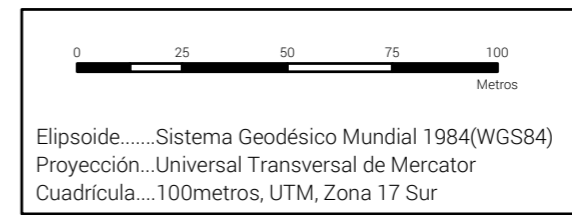


CONTENIDO:

Modelo Urbano Objetivo

FUENTE: Troya, L. - Veintimilla, A., 2019

ELABORACIÓN: Propia



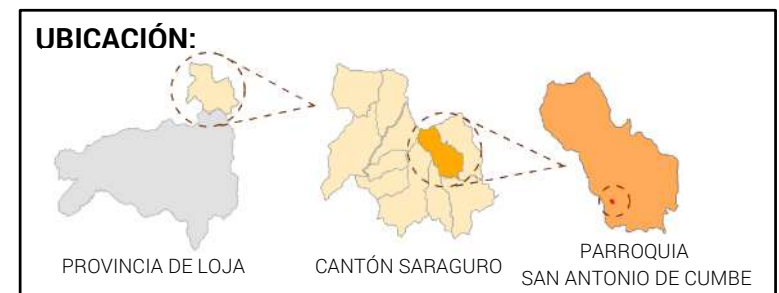
FECHA: Enero 2020

ESCALA DE IMPRESIÓN: 1:1800

LÁMINA: 55-73



PLAN DE ORDENACIÓN URBANÍSTICA DE LA CABECERA PARROQUIAL DE SAN ANTONIO DE CUMBE-CANTÓN SARAGURO



DEFINICIÓN DEL LÍMITE DE LA CABECERA PARROQUIAL DE SAN ANTONIO DE CUMBE

CONTENIDO: Distribución de Hitos

SIMBOLOGÍA

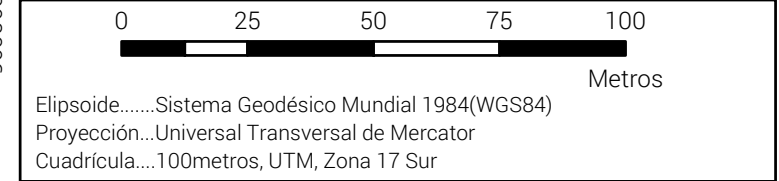
- Hitos
- Límite de la Cabecera Parroquial
- Límite del Área de Estudio
- Hidrografía
- Manzanas
- Escalinatas
- Predios
- Edificaciones

Rangos de Pendientes (%)

- <30
- >30

FUENTE: Universidad de Cuenca. Facultad de Arquitectura y Urbanismo. Troya, L. - Veintimilla, A., 2018

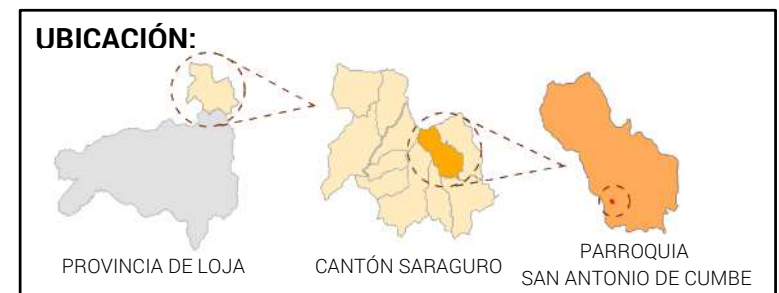
ELABORACIÓN: Propia



FECHA: Enero 2020	ESCALA DE IMPRESIÓN: 1:1500	LÁMINA: 56-73
-----------------------------	---------------------------------------	-------------------------



**PLAN DE ORDENACIÓN URBANÍSTICA
DE LA CABECERA PARROQUIAL DE
SAN ANTONIO DE CUMBE-CANTÓN SARAGURO**



**ORDENACIÓN DE LOS COMPONENTES
FÍSICO-AMBIENTALES**

CONTENIDO: Demarcación de Suelos Susceptibles de Urbanización y Suelos Sin Vocación para la Urbanización

SIMBOLOGÍA

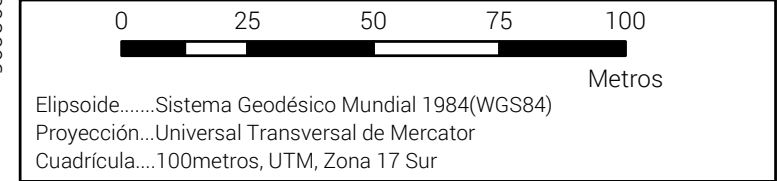
- Límite de la Cabecera Parroquial
- Hidrografía
- Manzanas
- Escalinatas
- Predios
- Edificaciones
- Suelo Susceptible de Urbanización

Suelo sin Vocación para la Urbanización

- Pendientes >30%
- Márgenes de Protección

FUENTE: Universidad de Cuenca. Facultad de Arquitectura y Urbanismo. Troya, L. - Veintimilla, A., 2019

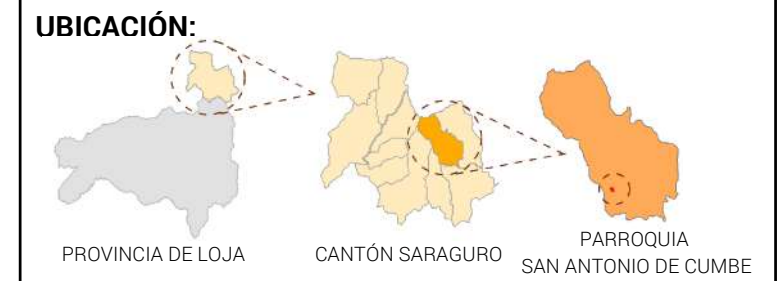
ELABORACIÓN: Propia



FECHA: Enero 2020	ESCALA DE IMPRESIÓN: 1:1500	LÁMINA: 57-73
-----------------------------	---------------------------------------	-------------------------



**PLAN DE ORDENACIÓN URBANÍSTICA
DE LA CABECERA PARROQUIAL DE
SAN ANTONIO DE CUMBE-CANTÓN SARAGURO**



**ORDENACIÓN DE LOS COMPONENTES
FÍSICO-AMBIENTALES**

CONTENIDO: Unidades Territoriales y Categorías de Ordenación Territorial

SIMBOLOGÍA

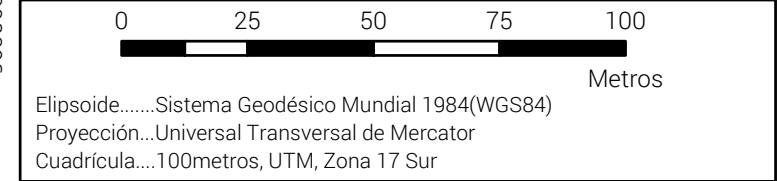
- Límite de la Cabecera Parroquial
- Hidrografía
- Manzanas
- Escalinatas
- Predios
- Edificaciones
- Margen de protección del Canal de Riego 2

Categorías de Ordenación Territorial

- UT01: Área de Conservación Activa
- UT02: Área de Conservación Activa

FUENTE: Universidad de Cuenca. Facultad de Arquitectura y Urbanismo. Troya, L. - Veintimilla, A., 2019

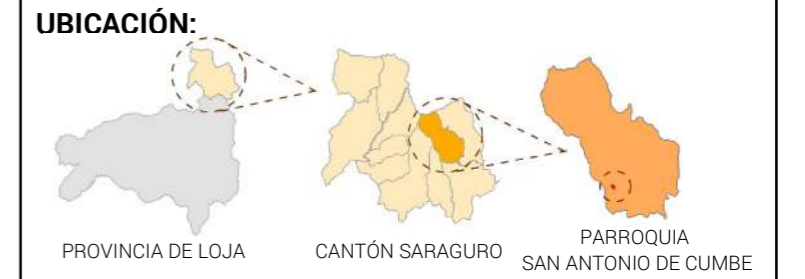
ELABORACIÓN: Propia



FECHA: Enero 2020	ESCALA DE IMPRESIÓN: 1:1500	LÁMINA: 58-73
-----------------------------	---------------------------------------	-------------------------



**PLAN DE ORDENACIÓN URBANÍSTICA
DE LA CABECERA PARROQUIAL DE
SAN ANTONIO DE CUMBE-CANTÓN SARAGURO**



**ORDENACIÓN DE LOS COMPONENTES
FÍSICO-AMBIENTALES**

CONTENIDO:
Clasificación del Suelo del Asentamiento

SIMBOLOGÍA

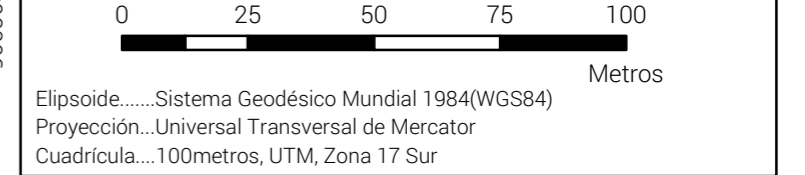
- Límite de la Cabecera Parroquial
- Hidrografía
- Manzanas
- Escalinatas
- Predios
- Edificaciones

Clases de Suelo en el Asentamiento

- Suelo Consolidado
- Suelo en Proceso de Ocupación
- Suelo de Conservación del Medio Físico

FUENTE: Universidad de Cuenca. Facultad de Arquitectura y Urbanismo. Troya, L. - Veintimilla, A., 2018

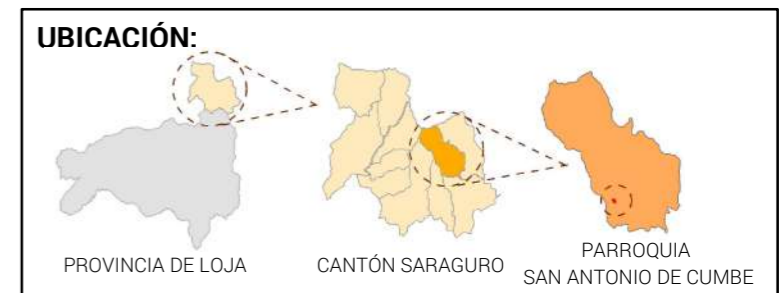
ELABORACIÓN: Propia, 2019



FECHA: Enero 2020	ESCALA DE IMPRESIÓN: 1:1500	LÁMINA: 59-73
-----------------------------	---------------------------------------	-------------------------



PLAN DE ORDENACIÓN URBANÍSTICA DE LA CABECERA PARROQUIAL DE SAN ANTONIO DE CUMBE-CANTÓN SARAGURO



ORDENACIÓN DE LOS COMPONENTES FÍSICO-AMBIENTALES

CONTENIDO: Delimitación de Unidades Urbanísticas y Asignación de Categorías de Ordenación Urbanística

SIMBOLOGÍA

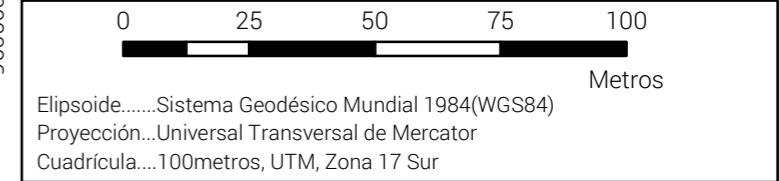
- Límite de la Cabecera Parroquial
- Hidrografía
- Manzanas
- Escalinatas
- Predios
- Edificaciones
- Unidades Urbanísticas

Categorías de Ordenación Urbanística

- Consolidación Urbanística

FUENTE: Universidad de Cuenca. Facultad de Arquitectura y Urbanismo. Troya, L. - Veintimilla, A., 2018

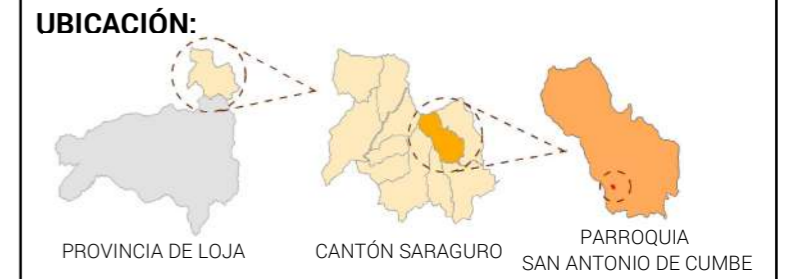
ELABORACIÓN: Propia, 2019



FECHA: Enero 2020	ESCALA DE IMPRESIÓN: 1:1502	LÁMINA: 60-73
-----------------------------	---------------------------------------	-------------------------



**PLAN DE ORDENACIÓN URBANÍSTICA
DE LA CABECERA PARROQUIAL DE
SAN ANTONIO DE CUMBE-CANTÓN SARAGURO**



**ORDENACIÓN DE LOS COMPONENTES ASOCIADOS
A LA POBLACIÓN Y ACTIVIDADES**

CONTENIDO: Asignación de Usos de Suelo Principales a las Unidades Urbanísticas

SIMBOLOGÍA

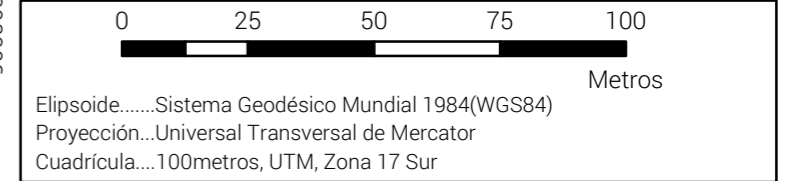
- Límite de la Cabecera Parroquial
- Unidades Urbanísticas
- Hidrografía
- Manzanas
- Escalinatas
- Predios
- Edificaciones

Usos de Suelo Principales

- Vivienda
- Gestión y Administración
- Equipamiento Comunal
- Vivienda

FUENTE: Universidad de Cuenca. Facultad de Arquitectura y Urbanismo. Troya, L. - Veintimilla, A., 2018

ELABORACIÓN: Propia, 2019



FECHA: Enero 2020	ESCALA DE IMPRESIÓN: 1:1500	LÁMINA: 61-73
-----------------------------	---------------------------------------	-------------------------



**PLAN DE ORDENACIÓN URBANÍSTICA
DE LA CABECERA PARROQUIAL DE
SAN ANTONIO DE CUMBE-CANTÓN SARAGURO**

UBICACIÓN:



**ORDENACIÓN DE LOS COMPONENTES ASOCIADOS
A LA POBLACIÓN Y ACTIVIDADES**

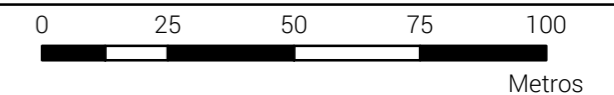
CONTENIDO: Asignación de Usos de Suelo Complementarios a las Unidades Urbanísticas

SIMBOLOGÍA

- Límite de la Cabecera Parroquial
 - Unidades Urbanísticas
 - Hidrografía
 - Manzanas
 - Escalinatas
 - Predios
 - Edificaciones
- Usos de Suelo Complementarios**
- Comercio ocasional liviano. Servicios generales (financieros, profesionales, seguridad, turismo, recreación y afines). Servicios personales y afines a la vivienda
 - Comercio de abastecimiento cotidiano. Comercio ocasional liviano. Servicios personales y afines a la vivienda. Servicios generales (alimenticios, profesionales, turismo, recreación y afines). Huertos Familiares

FUENTE: Universidad de Cuenca. Facultad de Arquitectura y Urbanismo. Troya, L. - Veintimilla, A., 2018

ELABORACIÓN: Propia, 2019

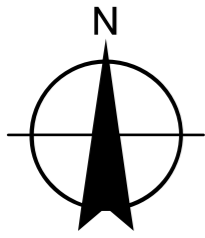


Elipsoide.....Sistema Geodésico Mundial 1984(WGS84)
Proyección...Universal Transversal de Mercator
Cuadrícula....100metros, UTM, Zona 17 Sur

FECHA:
Enero 2020

ESCALA DE IMPRESIÓN:
1:1500

LÁMINA:
62-73



**PLAN DE ORDENACIÓN URBANÍSTICA
DE LA CABECERA PARROQUIAL DE
SAN ANTONIO DE CUMBE-CANTÓN SARAGURO**



**ORDENACIÓN DE LOS COMPONENTES ASOCIADOS
A LA POBLACIÓN Y ACTIVIDADES**

CONTENIDO: Asignación de Usos de Suelo Restringido a las Unidades Urbanísticas

SIMBOLOGÍA

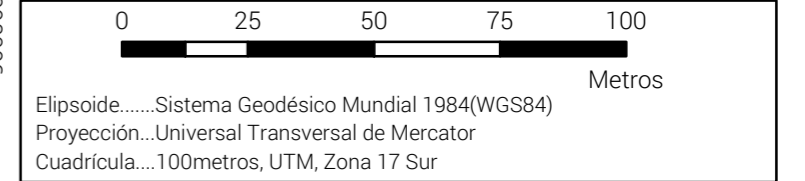
- Límite de la Cabecera Parroquial
- Unidades Urbanísticas
- Hidrografía
- Manzanas
- Escalinatas
- Predios
- Edificaciones

Usos de Suelo Compatibles

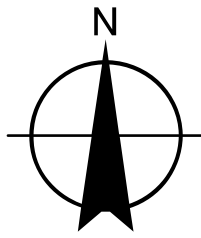
- Producción artesanal y manufacturera de bienes
- Servicios generales (industrias tipo A)
- Servicios personales y afines a la vivienda

FUENTE: Universidad de Cuenca. Facultad de Arquitectura y Urbanismo. Troya, L. - Veintimilla, A., 2018

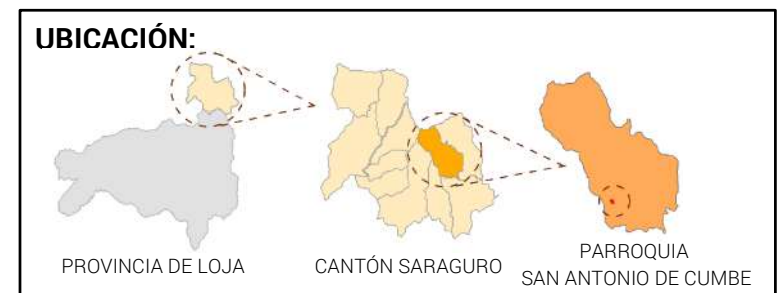
ELABORACIÓN: Propia, 2019



FECHA: Enero 2020	ESCALA DE IMPRESIÓN: 1:1500	LÁMINA: 63-73
-----------------------------	---------------------------------------	-------------------------



**PLAN DE ORDENACIÓN URBANÍSTICA
DE LA CABECERA PARROQUIAL DE
SAN ANTONIO DE CUMBE-CANTÓN SARAGURO**



**ORDENACIÓN DE LOS COMPONENTES
FÍSICO-ESPACIALES**

CONTENIDO: Jerarquización Funcional

SIMBOLOGÍA

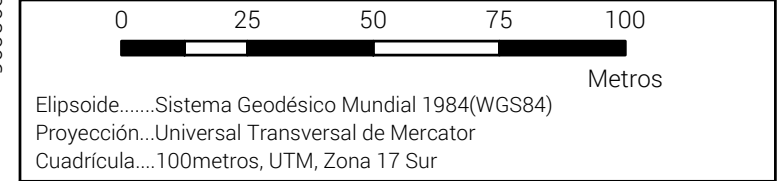
- Límite de la Cabecera Parroquial
- Hidrografía
- Manzanas
- Escalinatas
- Predios
- Edificaciones

Jerarquización Funcional

- Colectora
- Local
- Peatonal

FUENTE: Universidad de Cuenca. Facultad de Arquitectura y Urbanismo. Troya, L. - Veintimilla, A., 2019

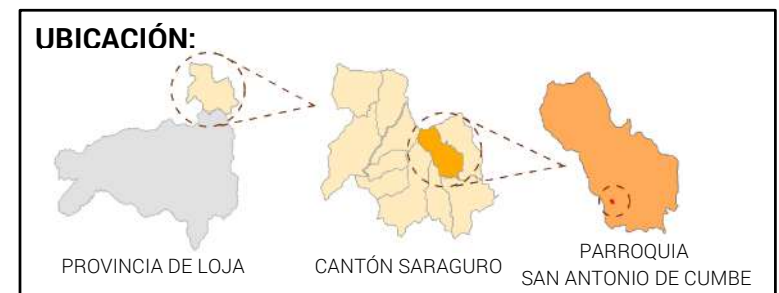
ELABORACIÓN: Propia



FECHA: Enero 2020	ESCALA DE IMPRESIÓN: 1:1500	LÁMINA: 64-73
-----------------------------	---------------------------------------	-------------------------



PLAN DE ORDENACIÓN URBANÍSTICA DE LA CABECERA PARROQUIAL DE SAN ANTONIO DE CUMBE-CANTÓN SARAGURO



ORDENACIÓN DE LOS COMPONENTES FÍSICO-ESPACIALES

CONTENIDO: Sentido Vial, Intersecciones Conflictivas y Estacionamientos

SIMBOLOGÍA

- Límite de la Cabecera Parroquial
- Hidrografía
- Manzanas
- Escalinatas
- Predios
- Edificaciones
- Intersección Conflictiva
- Estacionamiento

Sentido Vial

- Un solo Sentido
- Doble Sentido

FUENTE: Universidad de Cuenca. Facultad de Arquitectura y Urbanismo. Troya, L. - Veintimilla, A., 2019

ELABORACIÓN: Propia

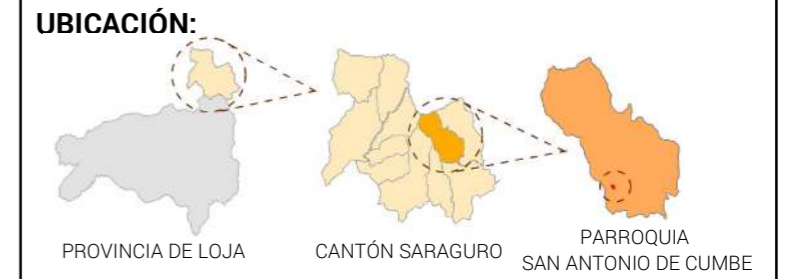
0 25 50 75 100 Metros

Elipsoide.....Sistema Geodésico Mundial 1984(WGS84)
 Proyección...Universal Transversal de Mercator
 Cuadrícula....100metros, UTM, Zona 17 Sur

FECHA: Enero 2020	ESCALA DE IMPRESIÓN: 1:1500	LÁMINA: 65-73
-----------------------------	---------------------------------------	-------------------------



**PLAN DE ORDENACIÓN URBANÍSTICA
DE LA CABECERA PARROQUIAL DE
SAN ANTONIO DE CUMBE-CANTÓN SARAGURO**



**ORDENACIÓN DE LOS COMPONENTES
FÍSICO-ESPACIALES**

CONTENIDO: Localización, Dimensionamiento y Reservas de Suelo para Equipamientos

SIMBOLOGÍA

- Límite de la Cabecera Parroquial
- Hidrografía
- Unidades Urbanísticas
- Manzanas
- Escalinatas
- Predios
- Edificaciones

Equipamientos de Alcance Urbano Parroquial

- Tenencia Política
- Unidad de Policía Comunitaria
- Cancha de Uso Múltiple
- Cubierta del GAD Parroquial
- Plaza Cumbe
- Parque Infantil

Equipamientos de Alcance Parroquial Rural

- Junta de Agua, Casa Comunal

FUENTE: Universidad de Cuenca. Facultad de Arquitectura y Urbanismo. Troya, L. - Veintimilla, A., 2018

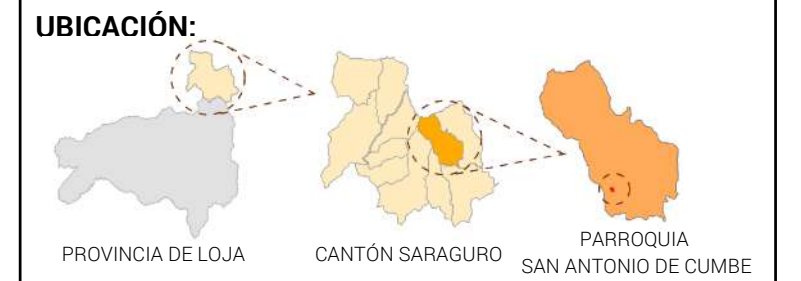
ELABORACIÓN: Propia, 2019



FECHA: Enero 2020	ESCALA DE IMPRESIÓN: 1:1500	LÁMINA: 66-73
-----------------------------	---------------------------------------	-------------------------



**PLAN DE ORDENACIÓN URBANÍSTICA
DE LA CABECERA PARROQUIAL DE
SAN ANTONIO DE CUMBE-CANTÓN SARAGURO**



COMPONENTE DE INVERSIONES

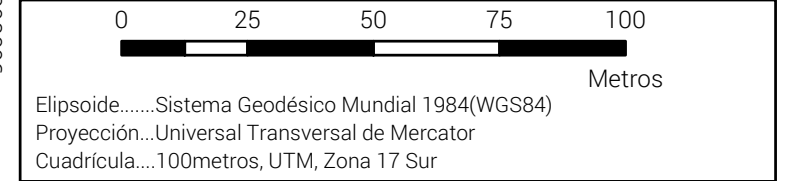
CONTENIDO: Suelo sin Vocación para la Urbanización y Localización de los Talleres de Capacitación

SIMBOLOGÍA

- Límite de la Cabecera Parroquial
- Hidrografía
- Unidades Urbanísticas
- Manzanas
- Escalinatas
- Predios
- Edificaciones
- Suelo sin Vocación para la Urbanización**
- Márgenes de Protección
- Pendientes >30%
- Localización de los Talleres**
- Unidad Educativa Fiscal San Antonio
- Plaza Cumbe

FUENTE: Universidad de Cuenca. Facultad de Arquitectura y Urbanismo. Troya, L. - Veintimilla, A., 2019

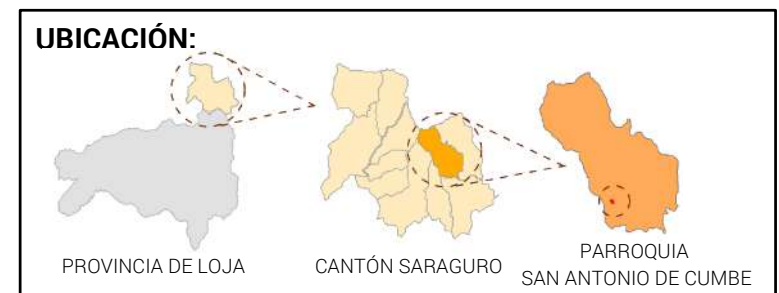
ELABORACIÓN: Propia



FECHA: Enero 2020	ESCALA DE IMPRESIÓN: 1:1500	LÁMINA: 67-73
-----------------------------	---------------------------------------	-------------------------



**PLAN DE ORDENACIÓN URBANÍSTICA
DE LA CABECERA PARROQUIAL DE
SAN ANTONIO DE CUMBE-CANTÓN SARAGURO**



COMPONENTE DE INVERSIONES

CONTENIDO: Ubicación de los Talleres de Capacitación para la Elaboración de Catálogos

SIMBOLOGÍA

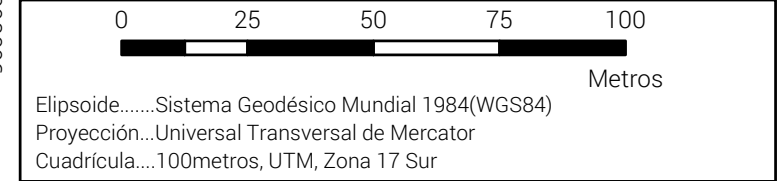
- Límite de la Cabecera Parroquial
- Hidrografía
- Unidades Urbanísticas
- Manzanas
- Escalinatas
- Predios
- Edificaciones

Localización de Talleres de Capacitación

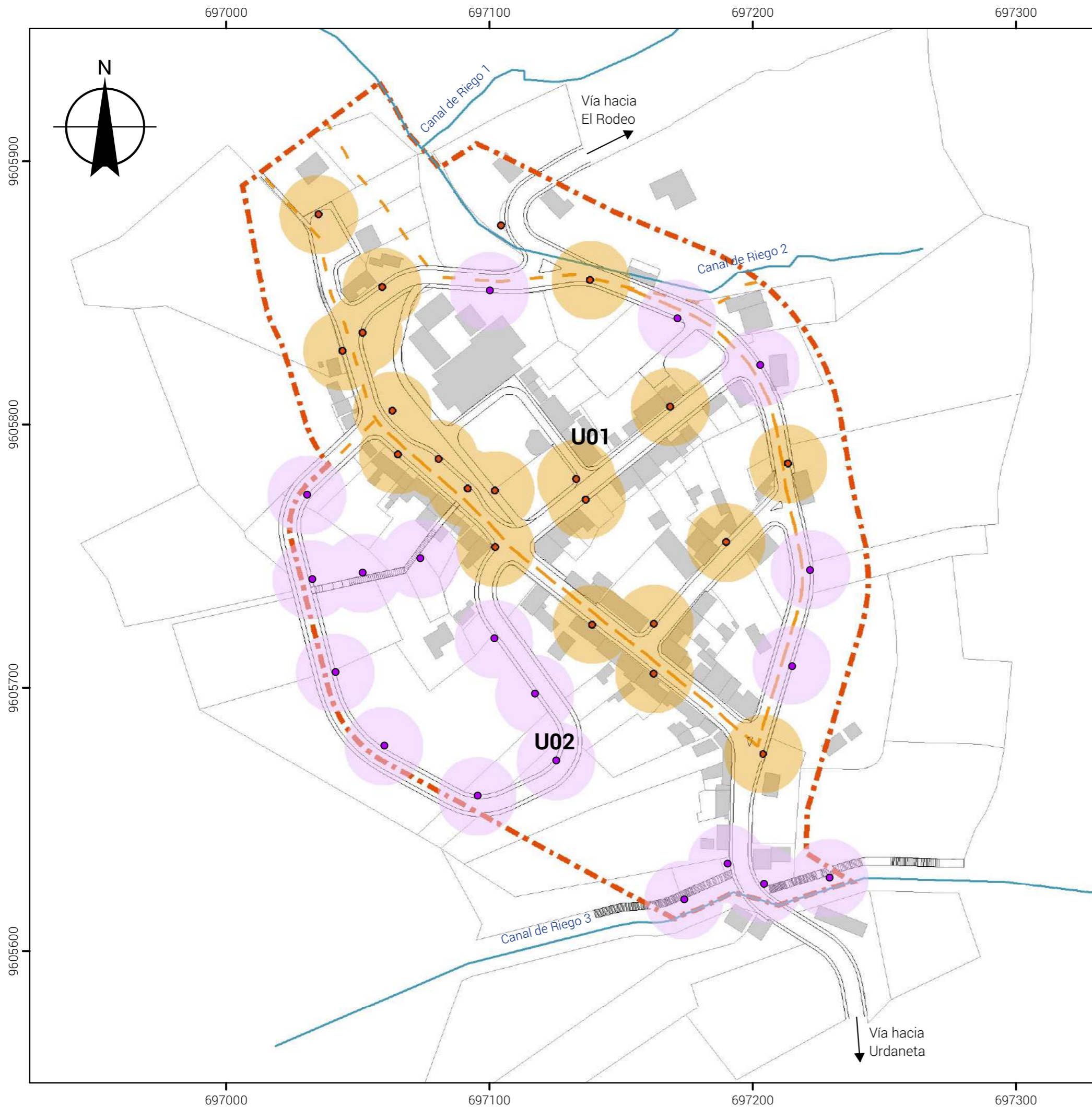
- Casa Comunal

FUENTE: Universidad de Cuenca. Facultad de Arquitectura y Urbanismo. Troya, L. - Veintimilla, A., 2019

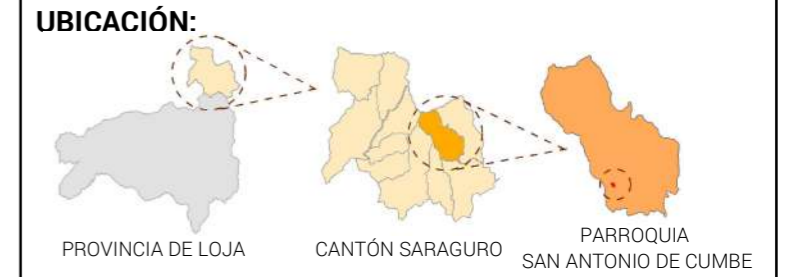
ELABORACIÓN: Propia



FECHA: Enero 2020	ESCALA DE IMPRESIÓN: 1:1500	LÁMINA: 57-73
-----------------------------	---------------------------------------	-------------------------



**PLAN DE ORDENACIÓN URBANÍSTICA
DE LA CABECERA PARROQUIAL DE
SAN ANTONIO DE CUMBE-CANTÓN SARAGURO**



COMPONENTE DE INVERSIONES

CONTENIDO: Proyecto de Ampliación del Servicio de Alumbrado Público

SIMBOLOGÍA

- Límite de la Cabecera Parroquial
- Hidrografía
- Unidades Urbanísticas
- Manzanas
- Escalinatas
- Predios
- Edificaciones
- Luminarias
- Cobertura Luminarias r=15m.

Propuesta de Ampliación del Servicio de Alumbrado Público

- Luminarias
- Cobertura Luminarias r=15m.

FUENTE: Universidad de Cuenca. Facultad de Arquitectura y Urbanismo. Troya, L. - Veintimilla, A., 2018

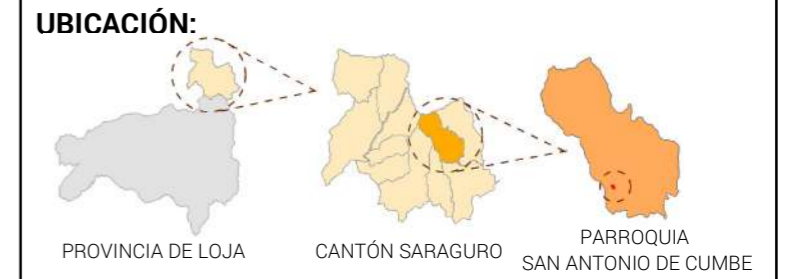
ELABORACIÓN: Propia, 2019



FECHA: Enero 2020	ESCALA DE IMPRESIÓN: 1:1500	LÁMINA: 69-73
-----------------------------	---------------------------------------	-------------------------



**PLAN DE ORDENACIÓN URBANÍSTICA
DE LA CABECERA PARROQUIAL DE
SAN ANTONIO DE CUMBE-CANTÓN SARAGURO**



COMPONENTE DE INVERSIONES

CONTENIDO: Proyecto de Mejoramiento del Servicio de Recolección de Desechos Sólidos

SIMBOLOGÍA

- Límite de la Cabecera Parroquial
- Hidrografía
- Unidades Urbanísticas
- Manzanas
- Escalinatas
- Predios
- Edificaciones

Propuesta del Recorrido para el Carro de Recolección de Desechos Sólidos

- Recorrido

FUENTE: Universidad de Cuenca. Facultad de Arquitectura y Urbanismo. Troya, L. - Veintimilla, A., 2018

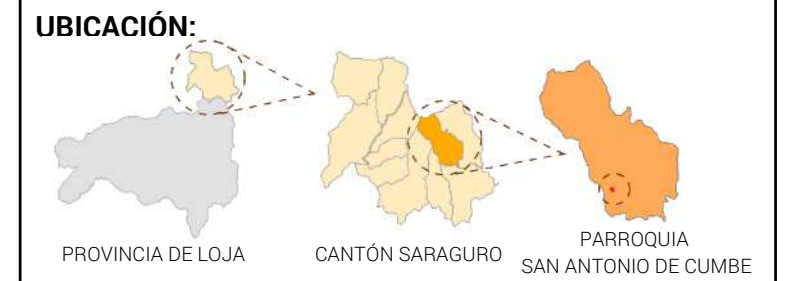
ELABORACIÓN: Propia, 2019



FECHA: Enero 2020	ESCALA DE IMPRESIÓN: 1:1500	LÁMINA: 70-73
-----------------------------	---------------------------------------	-------------------------



**PLAN DE ORDENACIÓN URBANÍSTICA
DE LA CABECERA PARROQUIAL DE
SAN ANTONIO DE CUMBE-CANTÓN SARAGURO**



COMPONENTE DE INVERSIONES

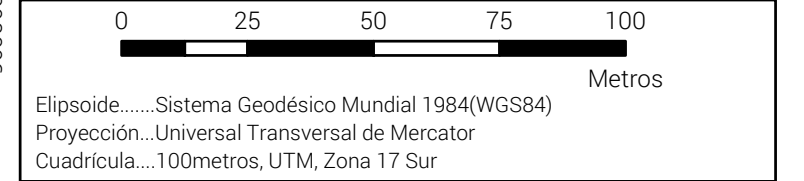
CONTENIDO: Hogares con Déficit de Equipo Sanitario

SIMBOLOGÍA

- Límite de la Cabecera Parroquial
- Hidrografía
- Unidades Urbanísticas
- Manzanas
- Escalinatas
- Predios
- Edificaciones
- No tiene ducha
- Servicio higiénico y ducha compartida

FUENTE: Universidad de Cuenca. Facultad de Arquitectura y Urbanismo. Troya, L. - Veintimilla, A., 2019

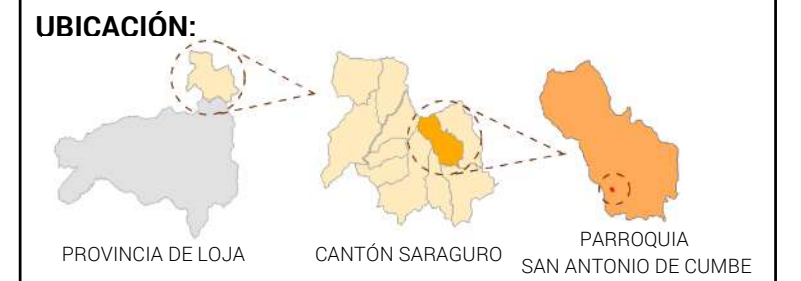
ELABORACIÓN: Propia



FECHA: Enero 2020	ESCALA DE IMPRESIÓN: 1:1500	LÁMINA: 71-73
-----------------------------	---------------------------------------	-------------------------



**PLAN DE ORDENACIÓN URBANÍSTICA
DE LA CABECERA PARROQUIAL DE
SAN ANTONIO DE CUMBE-CANTÓN SARAGURO**



COMPONENTE DE INVERSIONES

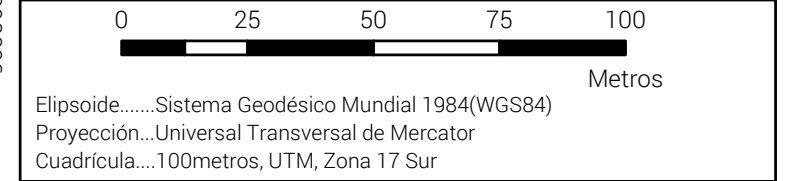
CONTENIDO: Hogares con Déficit de Lavanderías

SIMBOLOGÍA

- Límite de la Cabecera Parroquial
- Hidrografía
- Unidades Urbanísticas
- Manzanas
- Escalinatas
- Predios
- Edificaciones
- No tiene lavanderías
- Lavandería compartida

FUENTE: Universidad de Cuenca. Facultad de Arquitectura y Urbanismo. Troya, L. - Veintimilla, A., 2019

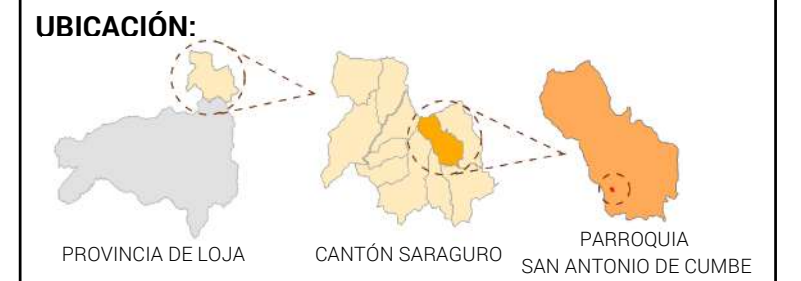
ELABORACIÓN: Propia



FECHA: Enero 2020	ESCALA DE IMPRESIÓN: 1:1500	LÁMINA: 72-73
-----------------------------	---------------------------------------	-------------------------



**PLAN DE ORDENACIÓN URBANÍSTICA
DE LA CABECERA PARROQUIAL DE
SAN ANTONIO DE CUMBE-CANTÓN SARAGURO**



COMPONENTE DE INVERSIONES

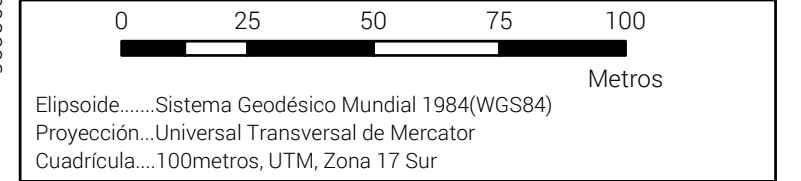
CONTENIDO: Viviendas con Hacinamiento por Insuficiencia de Dormitorios

SIMBOLOGÍA

- Límite de la Cabecera Parroquial
- Hidrografía
- Unidades Urbanísticas
- Manzanas
- Escalinatas
- Predios
- Edificaciones
- Viviendas con hacinamiento

FUENTE: Universidad de Cuenca. Facultad de Arquitectura y Urbanismo. Troya, L. - Veintimilla, A., 2019

ELABORACIÓN: Propia



FECHA: Enero 2020	ESCALA DE IMPRESIÓN: 1:1500	LÁMINA: 73-73
-----------------------------	---------------------------------------	-------------------------

