











HITO DE MONITOREO: HITO 1																																																		
SECTOR: RESERVORIO ZONA ALTA DE LA COMUNIDAD LA POSTA																																																		
EQUIPO: Estación Total MARCA: TRIMBLE MODELO: 3600 - SERIES																																																		
MONITOREO DE LA ZONA DEL DESLIZAMIENTO QUILLOAC																																																		
<table border="1" style="margin-bottom: 10px;"> <tr><th colspan="3">COORDENADAS DE BASE</th></tr> <tr><th colspan="3">FECHA: AGOSTO 2013</th></tr> <tr><th>NORTE</th><th>ESTE</th><th>COTA</th></tr> <tr><td>9716810.205</td><td>726888.734</td><td>3366.646</td></tr> </table> <table border="1" style="margin-bottom: 10px;"> <tr><th colspan="3">PRIMER MONITOREO</th></tr> <tr><th colspan="3">FECHA: ABRIL 2014</th></tr> <tr><th>NORTE</th><th>ESTE</th><th>COTA</th></tr> <tr><td>9716810.205</td><td>726888.734</td><td>3366.646</td></tr> </table> <table border="1" style="margin-bottom: 10px;"> <tr><th colspan="3">SEGUNDO MONITOREO</th></tr> <tr><th colspan="3">FECHA: SEPTIEMBRE 2014</th></tr> <tr><th>NORTE</th><th>ESTE</th><th>COTA</th></tr> <tr><td>9716810.237</td><td>726888.701</td><td>3366.533</td></tr> </table> <table border="1"> <tr><th colspan="3">RESULTADOS FINALES</th></tr> <tr><th colspan="3">DESPLAZAMIENTOS</th></tr> <tr><th>Δ N</th><th>Δ E</th><th>ΔCOTA</th></tr> <tr><td>0.032</td><td>-0.033</td><td>-0.113</td></tr> </table>		COORDENADAS DE BASE			FECHA: AGOSTO 2013			NORTE	ESTE	COTA	9716810.205	726888.734	3366.646	PRIMER MONITOREO			FECHA: ABRIL 2014			NORTE	ESTE	COTA	9716810.205	726888.734	3366.646	SEGUNDO MONITOREO			FECHA: SEPTIEMBRE 2014			NORTE	ESTE	COTA	9716810.237	726888.701	3366.533	RESULTADOS FINALES			DESPLAZAMIENTOS			Δ N	Δ E	Δ COTA	0.032	-0.033	-0.113	<p>Foto 1: Indica el HITO 01</p>  <p>Foto 2: Indica el HITO 01</p> 
COORDENADAS DE BASE																																																		
FECHA: AGOSTO 2013																																																		
NORTE	ESTE	COTA																																																
9716810.205	726888.734	3366.646																																																
PRIMER MONITOREO																																																		
FECHA: ABRIL 2014																																																		
NORTE	ESTE	COTA																																																
9716810.205	726888.734	3366.646																																																
SEGUNDO MONITOREO																																																		
FECHA: SEPTIEMBRE 2014																																																		
NORTE	ESTE	COTA																																																
9716810.237	726888.701	3366.533																																																
RESULTADOS FINALES																																																		
DESPLAZAMIENTOS																																																		
Δ N	Δ E	Δ COTA																																																
0.032	-0.033	-0.113																																																



HITO DE MONITOREO:		HITO 2																																																	
SECTOR:		ZONA ALTA DE LA COMUNIDAD LA POSTA																																																	
EQUIPO:		Estación Total	MARCA: TRIMBLE MODELO: 3600 - SERIES																																																
MONITOREO DE LA ZONA DEL DESLIZAMIENTO QUILLOAC																																																			
<table border="1"> <tr><th colspan="3">COORDENADAS DE BASE</th></tr> <tr><th colspan="3">FECHA: AGOSTO 2013</th></tr> <tr><th>NORTE</th><th>ESTE</th><th>COTA</th></tr> <tr><td>9716888.198</td><td>727186.711</td><td>3352.483</td></tr> </table> <table border="1"> <tr><th colspan="3">PRIMER MONITOREO</th></tr> <tr><th colspan="3">FECHA: ABRIL 2014</th></tr> <tr><th>NORTE</th><th>ESTE</th><th>COTA</th></tr> <tr><td>9716888.193</td><td>727186.722</td><td>3352.5</td></tr> </table> <table border="1"> <tr><th colspan="3">SEGUNDO MONITOREO</th></tr> <tr><th colspan="3">FECHA: SEPTIEMBRE 2014</th></tr> <tr><th>NORTE</th><th>ESTE</th><th>COTA</th></tr> <tr><td>9716888.189</td><td>727186.728</td><td>3352.436</td></tr> </table> <table border="1"> <tr><th colspan="3">RESULTADOS FINALES</th></tr> <tr><th colspan="3">DESPLAZAMIENTOS</th></tr> <tr><th>Δ N</th><th>Δ E</th><th>ΔCOTA</th></tr> <tr><td>-0.004</td><td>0.006</td><td>-0.064</td></tr> </table>			COORDENADAS DE BASE			FECHA: AGOSTO 2013			NORTE	ESTE	COTA	9716888.198	727186.711	3352.483	PRIMER MONITOREO			FECHA: ABRIL 2014			NORTE	ESTE	COTA	9716888.193	727186.722	3352.5	SEGUNDO MONITOREO			FECHA: SEPTIEMBRE 2014			NORTE	ESTE	COTA	9716888.189	727186.728	3352.436	RESULTADOS FINALES			DESPLAZAMIENTOS			Δ N	Δ E	Δ COTA	-0.004	0.006	-0.064	<p>Foto 1: Indica el HITO 02</p>  <p>Foto 2: Indica el HITO 02</p> 
COORDENADAS DE BASE																																																			
FECHA: AGOSTO 2013																																																			
NORTE	ESTE	COTA																																																	
9716888.198	727186.711	3352.483																																																	
PRIMER MONITOREO																																																			
FECHA: ABRIL 2014																																																			
NORTE	ESTE	COTA																																																	
9716888.193	727186.722	3352.5																																																	
SEGUNDO MONITOREO																																																			
FECHA: SEPTIEMBRE 2014																																																			
NORTE	ESTE	COTA																																																	
9716888.189	727186.728	3352.436																																																	
RESULTADOS FINALES																																																			
DESPLAZAMIENTOS																																																			
Δ N	Δ E	Δ COTA																																																	
-0.004	0.006	-0.064																																																	



HITO DE MONITOREO: HITO 3																																																	
SECTOR:	IGLESIA SAN JOSÉ																																																
EQUIPO:	Estación Total MARCA: TRIMBLE MODELO: 3600 - SERIES																																																
MONITOREO DE LA ZONA DEL DESLIZAMIENTO QUILLOAC																																																	
<table border="1" style="width: 100%; border-collapse: collapse; margin-bottom: 10px;"> <tr><th colspan="3">COORDENADAS DE BASE</th></tr> <tr><th colspan="3">FECHA: AGOSTO 2013</th></tr> <tr><th>NORTE</th><th>ESTE</th><th>COTA</th></tr> <tr><td>9716902.485</td><td>727761.85</td><td>3214.852</td></tr> </table> <table border="1" style="width: 100%; border-collapse: collapse; margin-bottom: 10px;"> <tr><th colspan="3">PRIMER MONITOREO</th></tr> <tr><th colspan="3">FECHA: ABRIL 2014</th></tr> <tr><th>NORTE</th><th>ESTE</th><th>COTA</th></tr> <tr><td colspan="3" style="text-align: center;">NO HAY HITO</td></tr> </table> <table border="1" style="width: 100%; border-collapse: collapse; margin-bottom: 10px;"> <tr><th colspan="3">SEGUNDO MONITOREO</th></tr> <tr><th colspan="3">FECHA: SEPTIEMBRE 2014</th></tr> <tr><th>NORTE</th><th>ESTE</th><th>COTA</th></tr> <tr><td colspan="3" style="text-align: center;">NO HAY HITO</td></tr> </table> <table border="1" style="width: 100%; border-collapse: collapse;"> <tr><th colspan="3">RESULTADOS FINALES</th></tr> <tr><th colspan="3">DESPLAZAMIENTOS</th></tr> <tr><th>Δ N</th><th>Δ E</th><th>ΔCOTA</th></tr> <tr><td colspan="3" style="text-align: center;">NO HAY HITO</td></tr> </table>	COORDENADAS DE BASE			FECHA: AGOSTO 2013			NORTE	ESTE	COTA	9716902.485	727761.85	3214.852	PRIMER MONITOREO			FECHA: ABRIL 2014			NORTE	ESTE	COTA	NO HAY HITO			SEGUNDO MONITOREO			FECHA: SEPTIEMBRE 2014			NORTE	ESTE	COTA	NO HAY HITO			RESULTADOS FINALES			DESPLAZAMIENTOS			Δ N	Δ E	Δ COTA	NO HAY HITO			<p>Foto 1: Indica el HITO 03 BASE</p>  <p>Foto 2: Indica la ausencia de HITO 03</p> 
COORDENADAS DE BASE																																																	
FECHA: AGOSTO 2013																																																	
NORTE	ESTE	COTA																																															
9716902.485	727761.85	3214.852																																															
PRIMER MONITOREO																																																	
FECHA: ABRIL 2014																																																	
NORTE	ESTE	COTA																																															
NO HAY HITO																																																	
SEGUNDO MONITOREO																																																	
FECHA: SEPTIEMBRE 2014																																																	
NORTE	ESTE	COTA																																															
NO HAY HITO																																																	
RESULTADOS FINALES																																																	
DESPLAZAMIENTOS																																																	
Δ N	Δ E	Δ COTA																																															
NO HAY HITO																																																	



HITO DE MONITOREO: HITO 4																																																	
SECTOR: CERRO NARRIO																																																	
EQUIPO: Estación Total	MARCA: TRIMBLE	MODELO: 3600 - SERIES																																															
MONITOREO DE LA ZONA DEL DESLIZAMIENTO QUILLOAC																																																	
<table border="1" style="width: 100%; border-collapse: collapse; margin-bottom: 10px;"> <tr><th colspan="3" style="text-align: center;">COORDENADAS DE BASE</th></tr> <tr><th colspan="3" style="text-align: center;">FECHA: AGOSTO 2013</th></tr> <tr><th style="width: 33%;">NORTE</th><th style="width: 33%;">ESTE</th><th style="width: 33%;">COTA</th></tr> <tr><td style="text-align: center;">9716950.556</td><td style="text-align: center;">728306.717</td><td style="text-align: center;">3210.92</td></tr> </table> <table border="1" style="width: 100%; border-collapse: collapse; margin-bottom: 10px;"> <tr><th colspan="3" style="text-align: center;">PRIMER MONITOREO</th></tr> <tr><th colspan="3" style="text-align: center;">FECHA: ABRIL 2014</th></tr> <tr><th style="width: 33%;">NORTE</th><th style="width: 33%;">ESTE</th><th style="width: 33%;">COTA</th></tr> <tr><td style="text-align: center;">9716950.556</td><td style="text-align: center;">728306.717</td><td style="text-align: center;">3210.92</td></tr> </table> <table border="1" style="width: 100%; border-collapse: collapse; margin-bottom: 10px;"> <tr><th colspan="3" style="text-align: center;">SEGUNDO MONITOREO</th></tr> <tr><th colspan="3" style="text-align: center;">FECHA: SEPTIEMBRE 2014</th></tr> <tr><th style="width: 33%;">NORTE</th><th style="width: 33%;">ESTE</th><th style="width: 33%;">COTA</th></tr> <tr><td style="text-align: center;">9716950.499</td><td style="text-align: center;">728306.648</td><td style="text-align: center;">3210.883</td></tr> </table> <table border="1" style="width: 100%; border-collapse: collapse;"> <tr><th colspan="3" style="text-align: center;">RESULTADOS FINALES</th></tr> <tr><th colspan="3" style="text-align: center;">DESPLAZAMIENTOS</th></tr> <tr><th style="width: 33%;">Δ N</th><th style="width: 33%;">Δ E</th><th style="width: 33%;">ΔCOTA</th></tr> <tr><td style="text-align: center;">-0.057</td><td style="text-align: center;">-0.069</td><td style="text-align: center;">-0.037</td></tr> </table>	COORDENADAS DE BASE			FECHA: AGOSTO 2013			NORTE	ESTE	COTA	9716950.556	728306.717	3210.92	PRIMER MONITOREO			FECHA: ABRIL 2014			NORTE	ESTE	COTA	9716950.556	728306.717	3210.92	SEGUNDO MONITOREO			FECHA: SEPTIEMBRE 2014			NORTE	ESTE	COTA	9716950.499	728306.648	3210.883	RESULTADOS FINALES			DESPLAZAMIENTOS			Δ N	Δ E	ΔCOTA	-0.057	-0.069	-0.037	<p style="text-align: center;">Foto 1: Indica el HITO 04</p>  <p style="text-align: center;">Foto 2: Indica el HITO 04</p> 
COORDENADAS DE BASE																																																	
FECHA: AGOSTO 2013																																																	
NORTE	ESTE	COTA																																															
9716950.556	728306.717	3210.92																																															
PRIMER MONITOREO																																																	
FECHA: ABRIL 2014																																																	
NORTE	ESTE	COTA																																															
9716950.556	728306.717	3210.92																																															
SEGUNDO MONITOREO																																																	
FECHA: SEPTIEMBRE 2014																																																	
NORTE	ESTE	COTA																																															
9716950.499	728306.648	3210.883																																															
RESULTADOS FINALES																																																	
DESPLAZAMIENTOS																																																	
Δ N	Δ E	ΔCOTA																																															
-0.057	-0.069	-0.037																																															

HITO DE MONITOREO: HITO 5																																																	
SECTOR: URBANIZACIÓN INTI RAYMI																																																	
EQUIPO: Estación Total MARCA: TRIMBLE MODELO: 3600 - SERIES																																																	
MONITOREO DE LA ZONA DEL DESLIZAMIENTO QUILLOAC																																																	
<table border="1" style="width: 100%; border-collapse: collapse; margin-bottom: 10px;"> <tr><th colspan="3" style="text-align: center;">COORDENADAS DE BASE</th></tr> <tr><th colspan="3" style="text-align: center;">FECHA: AGOSTO 2013</th></tr> <tr><th style="width: 33%;">NORTE</th><th style="width: 33%;">ESTE</th><th style="width: 33%;">COTA</th></tr> <tr><td style="text-align: center;">9718244.928</td><td style="text-align: center;">728512.878</td><td style="text-align: center;">3064.955</td></tr> </table> <table border="1" style="width: 100%; border-collapse: collapse; margin-bottom: 10px;"> <tr><th colspan="3" style="text-align: center;">PRIMER MONITOREO</th></tr> <tr><th colspan="3" style="text-align: center;">FECHA: ABRIL 2014</th></tr> <tr><th style="width: 33%;">NORTE</th><th style="width: 33%;">ESTE</th><th style="width: 33%;">COTA</th></tr> <tr><td style="text-align: center;">9718244.928</td><td style="text-align: center;">728512.878</td><td style="text-align: center;">3064.955</td></tr> </table> <table border="1" style="width: 100%; border-collapse: collapse; margin-bottom: 10px;"> <tr><th colspan="3" style="text-align: center;">SEGUNDO MONITOREO</th></tr> <tr><th colspan="3" style="text-align: center;">FECHA: SEPTIEMBRE 2014</th></tr> <tr><th style="width: 33%;">NORTE</th><th style="width: 33%;">ESTE</th><th style="width: 33%;">COTA</th></tr> <tr><td style="text-align: center;">9718244.928</td><td style="text-align: center;">728512.878</td><td style="text-align: center;">3064.955</td></tr> </table> <table border="1" style="width: 100%; border-collapse: collapse;"> <tr><th colspan="3" style="text-align: center;">RESULTADOS FINALES</th></tr> <tr><th colspan="3" style="text-align: center;">DESPLAZAMIENTOS</th></tr> <tr><th style="width: 33%;">Δ N</th><th style="width: 33%;">Δ E</th><th style="width: 33%;">ΔCOTA</th></tr> <tr><td style="text-align: center;">0</td><td style="text-align: center;">0</td><td style="text-align: center;">0</td></tr> </table>	COORDENADAS DE BASE			FECHA: AGOSTO 2013			NORTE	ESTE	COTA	9718244.928	728512.878	3064.955	PRIMER MONITOREO			FECHA: ABRIL 2014			NORTE	ESTE	COTA	9718244.928	728512.878	3064.955	SEGUNDO MONITOREO			FECHA: SEPTIEMBRE 2014			NORTE	ESTE	COTA	9718244.928	728512.878	3064.955	RESULTADOS FINALES			DESPLAZAMIENTOS			Δ N	Δ E	ΔCOTA	0	0	0	<p style="text-align: center;">Foto 1: Indica el HITO 05</p>  <p style="text-align: center;">Foto 2: Indica el HITO 05</p> 
COORDENADAS DE BASE																																																	
FECHA: AGOSTO 2013																																																	
NORTE	ESTE	COTA																																															
9718244.928	728512.878	3064.955																																															
PRIMER MONITOREO																																																	
FECHA: ABRIL 2014																																																	
NORTE	ESTE	COTA																																															
9718244.928	728512.878	3064.955																																															
SEGUNDO MONITOREO																																																	
FECHA: SEPTIEMBRE 2014																																																	
NORTE	ESTE	COTA																																															
9718244.928	728512.878	3064.955																																															
RESULTADOS FINALES																																																	
DESPLAZAMIENTOS																																																	
Δ N	Δ E	ΔCOTA																																															
0	0	0																																															

HITO DE MONITOREO: HITO 6																																																	
SECTOR: VÍA A CUCHUCUN (CASA BLANCA)																																																	
EQUIPO: Estación Total	MARCA: TRIMBLE	MODELO: 3600 - SERIES																																															
MONITOREO DE LA ZONA DEL DESLIZAMIENTO QUILLOAC																																																	
<table border="1" style="width: 100%; border-collapse: collapse; margin-bottom: 10px;"> <tr><th colspan="3" style="text-align: center;">COORDENADAS DE BASE</th></tr> <tr><th colspan="3" style="text-align: center;">FECHA: AGOSTO 2013</th></tr> <tr> <th style="width: 33%;">NORTE</th> <th style="width: 33%;">ESTE</th> <th style="width: 33%;">COTA</th> </tr> <tr> <td style="text-align: center;">9719207.565</td> <td style="text-align: center;">728126.281</td> <td style="text-align: center;">3022.659</td> </tr> </table> <table border="1" style="width: 100%; border-collapse: collapse; margin-bottom: 10px;"> <tr><th colspan="3" style="text-align: center;">PRIMER MONITOREO</th></tr> <tr><th colspan="3" style="text-align: center;">FECHA: ABRIL 2014</th></tr> <tr> <th style="width: 33%;">NORTE</th> <th style="width: 33%;">ESTE</th> <th style="width: 33%;">COTA</th> </tr> <tr> <td style="text-align: center;">9719207.571</td> <td style="text-align: center;">728126.812</td> <td style="text-align: center;">3022.622</td> </tr> </table> <table border="1" style="width: 100%; border-collapse: collapse; margin-bottom: 10px;"> <tr><th colspan="3" style="text-align: center;">SEGUNDO MONITOREO</th></tr> <tr><th colspan="3" style="text-align: center;">FECHA: SEPTIEMBRE 2014</th></tr> <tr> <th style="width: 33%;">NORTE</th> <th style="width: 33%;">ESTE</th> <th style="width: 33%;">COTA</th> </tr> <tr> <td colspan="3" style="text-align: center;">NO HAY HITO</td> </tr> </table> <table border="1" style="width: 100%; border-collapse: collapse;"> <tr><th colspan="3" style="text-align: center;">RESULTADOS FINALES</th></tr> <tr><th colspan="3" style="text-align: center;">DESPLAZAMIENTOS</th></tr> <tr> <th style="width: 33%;">Δ N</th> <th style="width: 33%;">Δ E</th> <th style="width: 33%;">ΔCOTA</th> </tr> <tr> <td colspan="3" style="text-align: center;">NO HAY HITO</td> </tr> </table>	COORDENADAS DE BASE			FECHA: AGOSTO 2013			NORTE	ESTE	COTA	9719207.565	728126.281	3022.659	PRIMER MONITOREO			FECHA: ABRIL 2014			NORTE	ESTE	COTA	9719207.571	728126.812	3022.622	SEGUNDO MONITOREO			FECHA: SEPTIEMBRE 2014			NORTE	ESTE	COTA	NO HAY HITO			RESULTADOS FINALES			DESPLAZAMIENTOS			Δ N	Δ E	ΔCOTA	NO HAY HITO			<p style="text-align: center;">Foto 1: Indica el HITO 06</p>  <p style="text-align: center;">Foto 2: Indica el HITO 06</p> 
COORDENADAS DE BASE																																																	
FECHA: AGOSTO 2013																																																	
NORTE	ESTE	COTA																																															
9719207.565	728126.281	3022.659																																															
PRIMER MONITOREO																																																	
FECHA: ABRIL 2014																																																	
NORTE	ESTE	COTA																																															
9719207.571	728126.812	3022.622																																															
SEGUNDO MONITOREO																																																	
FECHA: SEPTIEMBRE 2014																																																	
NORTE	ESTE	COTA																																															
NO HAY HITO																																																	
RESULTADOS FINALES																																																	
DESPLAZAMIENTOS																																																	
Δ N	Δ E	ΔCOTA																																															
NO HAY HITO																																																	

HITO DE MONITOREO: HITO 7																																																	
SECTOR: VÍA A CUCHUCUN																																																	
EQUIPO: Estación Total	MARCA: TRIMBLE MODELO: 3600 - SERIES																																																
MONITOREO DE LA ZONA DEL DESLIZAMIENTO QUILLOAC																																																	
<table border="1" style="width: 100%; border-collapse: collapse; margin-bottom: 10px;"> <tr><th colspan="3" style="text-align: center;">COORDENADAS DE BASE</th></tr> <tr><th colspan="3" style="text-align: center;">FECHA: AGOSTO 2013</th></tr> <tr> <th style="width: 33%;">NORTE</th> <th style="width: 33%;">ESTE</th> <th style="width: 33%;">COTA</th> </tr> <tr> <td style="text-align: center;">9719306.634</td> <td style="text-align: center;">728203.739</td> <td style="text-align: center;">3008.868</td> </tr> </table> <table border="1" style="width: 100%; border-collapse: collapse; margin-bottom: 10px;"> <tr><th colspan="3" style="text-align: center;">PRIMER MONITOREO</th></tr> <tr><th colspan="3" style="text-align: center;">FECHA: ABRIL 2014</th></tr> <tr> <th style="width: 33%;">NORTE</th> <th style="width: 33%;">ESTE</th> <th style="width: 33%;">COTA</th> </tr> <tr> <td style="text-align: center;">9719306.483</td> <td style="text-align: center;">728203.674</td> <td style="text-align: center;">3008.809</td> </tr> </table> <table border="1" style="width: 100%; border-collapse: collapse; margin-bottom: 10px;"> <tr><th colspan="3" style="text-align: center;">SEGUNDO MONITOREO</th></tr> <tr><th colspan="3" style="text-align: center;">FECHA: SEPTIEMBRE 2014</th></tr> <tr> <th style="width: 33%;">NORTE</th> <th style="width: 33%;">ESTE</th> <th style="width: 33%;">COTA</th> </tr> <tr> <td colspan="3" style="text-align: center;">NO HAY HITO</td> </tr> </table> <table border="1" style="width: 100%; border-collapse: collapse;"> <tr><th colspan="3" style="text-align: center;">RESULTADOS FINALES</th></tr> <tr><th colspan="3" style="text-align: center;">DESPLAZAMIENTOS</th></tr> <tr> <th style="width: 33%;">Δ N</th> <th style="width: 33%;">Δ E</th> <th style="width: 33%;">ΔCOTA</th> </tr> <tr> <td colspan="3" style="text-align: center;">NO HAY HITO</td> </tr> </table>	COORDENADAS DE BASE			FECHA: AGOSTO 2013			NORTE	ESTE	COTA	9719306.634	728203.739	3008.868	PRIMER MONITOREO			FECHA: ABRIL 2014			NORTE	ESTE	COTA	9719306.483	728203.674	3008.809	SEGUNDO MONITOREO			FECHA: SEPTIEMBRE 2014			NORTE	ESTE	COTA	NO HAY HITO			RESULTADOS FINALES			DESPLAZAMIENTOS			Δ N	Δ E	ΔCOTA	NO HAY HITO			<p style="text-align: center;">Foto 1: Indica el HITO 07</p>  <p style="text-align: center;">Foto 2: Indica el HITO 07</p> 
COORDENADAS DE BASE																																																	
FECHA: AGOSTO 2013																																																	
NORTE	ESTE	COTA																																															
9719306.634	728203.739	3008.868																																															
PRIMER MONITOREO																																																	
FECHA: ABRIL 2014																																																	
NORTE	ESTE	COTA																																															
9719306.483	728203.674	3008.809																																															
SEGUNDO MONITOREO																																																	
FECHA: SEPTIEMBRE 2014																																																	
NORTE	ESTE	COTA																																															
NO HAY HITO																																																	
RESULTADOS FINALES																																																	
DESPLAZAMIENTOS																																																	
Δ N	Δ E	ΔCOTA																																															
NO HAY HITO																																																	

HITO DE MONITOREO: HITO 8														
SECTOR: MARGEN DERCHO PUENTE RIO CAÑAR SECTOR QUILLOAC														
EQUIPO: Estación Total MARCA: TRIMBLE MODELO: 3600 - SERIES														
MONITOREO DE LA ZONA DEL DESLIZAMIENTO QUILLOAC														
<table border="1"> <tr><th colspan="3">COORDENADAS DE BASE</th></tr> <tr><th colspan="3">FECHA: AGOSTO 2013</th></tr> <tr><th>NORTE</th><th>ESTE</th><th>COTA</th></tr> <tr><td>9721284.981</td><td>729304.154</td><td>2897.851</td></tr> </table>		COORDENADAS DE BASE			FECHA: AGOSTO 2013			NORTE	ESTE	COTA	9721284.981	729304.154	2897.851	<p>Foto 1: Indica el HITO 08</p> 
COORDENADAS DE BASE														
FECHA: AGOSTO 2013														
NORTE	ESTE	COTA												
9721284.981	729304.154	2897.851												
<table border="1"> <tr><th colspan="3">PRIMER MONITOREO</th></tr> <tr><th colspan="3">FECHA: ABRIL 2014</th></tr> <tr><th>NORTE</th><th>ESTE</th><th>COTA</th></tr> <tr><td>9721284.846</td><td>729304.711</td><td>2897.857</td></tr> </table>		PRIMER MONITOREO			FECHA: ABRIL 2014			NORTE	ESTE	COTA	9721284.846	729304.711	2897.857	
PRIMER MONITOREO														
FECHA: ABRIL 2014														
NORTE	ESTE	COTA												
9721284.846	729304.711	2897.857												
<table border="1"> <tr><th colspan="3">SEGUNDO MONITOREO</th></tr> <tr><th colspan="3">FECHA: SEPTIEMBRE 2014</th></tr> <tr><th>NORTE</th><th>ESTE</th><th>COTA</th></tr> <tr><td>9721284.852</td><td>729304.703</td><td>2897.855</td></tr> </table>		SEGUNDO MONITOREO			FECHA: SEPTIEMBRE 2014			NORTE	ESTE	COTA	9721284.852	729304.703	2897.855	<p>Foto 2: Indica el HITO 08</p> 
SEGUNDO MONITOREO														
FECHA: SEPTIEMBRE 2014														
NORTE	ESTE	COTA												
9721284.852	729304.703	2897.855												
<table border="1"> <tr><th colspan="3">RESULTADOS FINALES</th></tr> <tr><th colspan="3">DESPLAZAMIENTOS</th></tr> <tr><th>Δ N</th><th>Δ E</th><th>ΔCOTA</th></tr> <tr><td>0.006</td><td>-0.008</td><td>-0.002</td></tr> </table>		RESULTADOS FINALES			DESPLAZAMIENTOS			Δ N	Δ E	Δ COTA	0.006	-0.008	-0.002	
RESULTADOS FINALES														
DESPLAZAMIENTOS														
Δ N	Δ E	Δ COTA												
0.006	-0.008	-0.002												

HITO DE MONITOREO: HITO 9																																																	
SECTOR: PUENTE RÍO CAÑAR SECTOR QUILLOAC																																																	
EQUIPO: Estación Total MARCA: TRIMBLE MODELO: 3600 - SERIES																																																	
MONITOREO DE LA ZONA DEL DESLIZAMIENTO QUILLOAC																																																	
<table border="1" style="width: 100%; border-collapse: collapse; margin-bottom: 10px;"> <tr><th colspan="3" style="text-align: center;">COORDENADAS DE BASE</th></tr> <tr><th colspan="3" style="text-align: center;">FECHA: AGOSTO 2013</th></tr> <tr><th style="width: 33%;">NORTE</th><th style="width: 33%;">ESTE</th><th style="width: 33%;">COTA</th></tr> <tr><td style="text-align: center;">9721106.353</td><td style="text-align: center;">729155.829</td><td style="text-align: center;">2805.496</td></tr> </table> <table border="1" style="width: 100%; border-collapse: collapse; margin-bottom: 10px;"> <tr><th colspan="3" style="text-align: center;">PRIMER MONITOREO</th></tr> <tr><th colspan="3" style="text-align: center;">FECHA: ABRIL 2014</th></tr> <tr><th style="width: 33%;">NORTE</th><th style="width: 33%;">ESTE</th><th style="width: 33%;">COTA</th></tr> <tr><td style="text-align: center;">9721106.346</td><td style="text-align: center;">729155.821</td><td style="text-align: center;">2805.493</td></tr> </table> <table border="1" style="width: 100%; border-collapse: collapse; margin-bottom: 10px;"> <tr><th colspan="3" style="text-align: center;">SEGUNDO MONITOREO</th></tr> <tr><th colspan="3" style="text-align: center;">FECHA: SEPTIEMBRE 2014</th></tr> <tr><th style="width: 33%;">NORTE</th><th style="width: 33%;">ESTE</th><th style="width: 33%;">COTA</th></tr> <tr><td style="text-align: center;">9721106.344</td><td style="text-align: center;">729155.818</td><td style="text-align: center;">2805.492</td></tr> </table> <table border="1" style="width: 100%; border-collapse: collapse;"> <tr><th colspan="3" style="text-align: center;">RESULTADOS FINALES</th></tr> <tr><th colspan="3" style="text-align: center;">DESPLAZAMIENTOS</th></tr> <tr><th style="width: 33%;">Δ N</th><th style="width: 33%;">Δ E</th><th style="width: 33%;">ΔCOTA</th></tr> <tr><td style="text-align: center;">-0.002</td><td style="text-align: center;">-0.003</td><td style="text-align: center;">-0.001</td></tr> </table>	COORDENADAS DE BASE			FECHA: AGOSTO 2013			NORTE	ESTE	COTA	9721106.353	729155.829	2805.496	PRIMER MONITOREO			FECHA: ABRIL 2014			NORTE	ESTE	COTA	9721106.346	729155.821	2805.493	SEGUNDO MONITOREO			FECHA: SEPTIEMBRE 2014			NORTE	ESTE	COTA	9721106.344	729155.818	2805.492	RESULTADOS FINALES			DESPLAZAMIENTOS			Δ N	Δ E	ΔCOTA	-0.002	-0.003	-0.001	<p style="text-align: center;">Foto 1: Indica el HITO 09</p>  <p style="text-align: center;">Foto 2: Indica el HITO 09</p> 
COORDENADAS DE BASE																																																	
FECHA: AGOSTO 2013																																																	
NORTE	ESTE	COTA																																															
9721106.353	729155.829	2805.496																																															
PRIMER MONITOREO																																																	
FECHA: ABRIL 2014																																																	
NORTE	ESTE	COTA																																															
9721106.346	729155.821	2805.493																																															
SEGUNDO MONITOREO																																																	
FECHA: SEPTIEMBRE 2014																																																	
NORTE	ESTE	COTA																																															
9721106.344	729155.818	2805.492																																															
RESULTADOS FINALES																																																	
DESPLAZAMIENTOS																																																	
Δ N	Δ E	ΔCOTA																																															
-0.002	-0.003	-0.001																																															